Valstybinių miškų urėdija

VALSTYBĖS ĮMONĖS VALSTYBINIŲ MIŠKŲ URĖDIJOS PATIKĖJIMO TEISE VALDOMŲ KRETINGOS REGIONINIO PADALINIO ADMINISTRUOJAMŲ MIŠKŲ VIDINĖS MIŠKOTVARKOS PROJEKTO

(IKI 2015-04-01 KURŠIŲ NERIJOS NACIONALINIO PARKO VALDOMŲ MIŠKŲ VIDINĖS MIŠKOTVARKOS PROJEKTO)

KEITIMAS

KAUNAS, 2024

Patvirtinta: Valstybinės miškų tarnybos
direktoriaus 2024 m. vasario 29 d.
įsakymu Nr. V-80

VALSTYBĖS ĮMONĖS VALSTYBINIŲ MIŠKŲ URĖDIJOS PATIKĖJIMO TEISE VALDOMŲ KRETINGOS REGIONINIO PADALINIO ADMINISTRUOJAMŲ MIŠKŲ VIDINĖS MIŠKOTVARKOS PROJEKTO

(IKI 2015-04-01 KURŠIŲ NERIJOS NACIONALINIO PARKO VALDOMŲ MIŠKŲ VIDINĖS MIŠKOTVARKOS PROJEKTO)

KEITIMAS

Projekto rengėjas: Valstybės įmonė Valstybinių miškų urėdija

Miškotvarkos direktorius	Martas Lynikas
Miškotvarkos skyriaus vadovas	Nerijus Pivoriūnas
Laikinai einantis pareigas Kraštotvarkos skyriaus vadovas	Linas Juozaitis

Kaunas, 2024 m.

Valstybinių miškų urėdija

VĮ Valstybinių miškų urėdija
Pramonės pr. 11a, LT-51327 Kaunas
Telefonas: (8-37) 490 222

VĮ VALSTYBINIŲ MIŠKŲ URĖDIJOS PATIKĖJIMO TEISE VALDOMŲ KRETINGOS REGIONINIO PADALINIO ADMINISTRUOJAMŲ MIŠKŲ VIDINĖS MIŠKOTVARKOS PROJEKTO (IKI 2015-04-01 KURŠIŲ NERIJOS NACIONALINIO PARKO VALDOMŲ MIŠKŲ VIDINĖS MIŠKOTVARKOS PROJEKTO) KEITIMAS

SANTRAUKA

Kuršių nerijos nacionalinio parko (toliau - KNNP) vidinės miškotvarkos projektas patvirtintas Lietuvos Respublikos aplinkos ministro 2013 m. liepos 19 d. įsakymu D1-553 „Dėl Kuršių nerijos nacionalinio parko vidinės miškotvarkos projekto ir valstybės įmonės Mažeikių miškų urėdijos patikslinto vidinės miškotvarkos projekto patvirtinimo“. Valstybinės miškų tarnybos direktoriaus 2023 m. birželio 28 d. įsakymu Nr. V-261 „Dėl VĮ Valstybinių miškų urėdijos patikėjimo teise valdomų Kretingos regioninio padalinio administruojamų miškų vidinės miškotvarkos projekto (iki 2015-04-01 Kuršių nerijos nacionalinio parko valdomų miškų vidinės miškotvarkos projekto) galiojimo pratęsimo“ KNNP vidinės miškotvarkos projekto galiojimas pratęstas iki 2028 m. liepos 19 d.

Vadovaujantis Lietuvos Respublikos Vyriausybės 2015 m. vasario 4 d. nutarimu Nr. 110 „Dėl Kuršių nerijos nacionalinio parko teritorijoje esančių valstybinės reikšmės miškų žemės sklypų perdavimo valdyti patikėjimo teise valstybės įmonei Kretingos miškų urėdijai“, nuo 2015 m. balandžio 1 d. KNNP miškus patikėjimo teise valdė valstybės įmonė Kretingos miškų urėdija, kurią reorganizavus, nuo 2018 m. sausio 8 d. šias funkcijas vykdo valstybės įmonė Valstybinių miškų urėdija.

Vidinės miškotvarkos projekto keitimas vykdomas vadovaujantis Vidinės miškotvarkos projektų rengimo taisyklių, patvirtintų Lietuvos Respublikos aplinkos ministro 2006 m. rugsėjo 1 d. įsakymu Nr. D1-406 (LR Aplinkos ministro 2021 m. rugsėjo 9 d. įsakymo Nr. D1-524 redakcija), 40.8. punktu - planuojamas rekreacinių objektų įrengimas miškuose, siekiant juos pritaikyti visuomenės poreikiams.

VĮ Valstybinių miškų urėdijos patikėjimo teise valdomų Kretingos regioninio padalinio administruojamų miškų vidinės miškotvarkos projekto (iki 2015-04-01 Kuršių nerijos nacionalinio parko valdomų miškų vidinės miškotvarkos projekto) keitimu siūloma vidinės miškotvarkos projekto sudedamąja dalimi priskirti pėsčiųjų ir dviračių tako „Smiltynė – Nida“ rekonstrukcijos techninio projekto sprendinius bei numatyti specialiąsias ūkines priemones priešgaisrinei miškų apsaugai stiprinti.

Rekonstruojamų tako atkarpų ilgis – 22,5 km, plotis – 2,5-3,5 m. Pėsčiųjų-dviračių

tako rekonstrukcija apimamas plotas – 11,11 ha, kitais specialiaisiais miško kirtimais iškertamas tūris – apie 633 m^3 likvidinio medienos tūrio.

TURINYS

ĮVADAS	6
1. OBJEKTO CHARAKTERISTIKA	7
2. PROJEKTUOJAMA REKREACINĖ INFRASTRUKTŪRA	9
GRAFINĖ DALIS	13
PRIEDAI 1. *PĖSČIŲJŲ IR DVIRAČIŲ TAKO SMILTYNĖ–NIDA RUOŽO NUO 15,576 IKI 31,232 KM REKONSTRAVIMO TECHNINIS DARBO PROJEKTAS* 2. *PĖSČIŲJŲ IR DVIRAČIŲ TAKO SMILTYNĖ–NIDA RUOŽŲ NUO 0,010 IKI 2,029 KM, NUO 0,011 IKI 1,829 KM, NUO 31,249 IKI 34,050 KM, NUO 34,074 IKI 34,217 KM REKONSTRAVIMO TECHNINIS DARBO PROJEKTAS*	28 29 184
PROCEDŪRŲ DOKUMENTAI	462

ĮVADAS

Svarbiausi miškų ūkio tikslai, šalia kitų, yra šie: miško išteklių išsaugojimas ir gausinimas vadovaujantis visuotinai pripažintais tvaraus ir subalansuoto miškų ūkio principais, visuomenės informavimas apie miškų urėdijos miškus, jų būklę ir tvarkymą, racionalus, miškų ekosistemų tvarumo užtikrinimas, biologinės įvairovės išsaugojimas ir gausinimas, ūkininkavimo saugomų teritorijų miškuose reglamentavimas pagal šių teritorijų tikslus bei uždavinius.

Šiuo metu galiojantis Kuršių nerijos nacionalinio parko (toliau - KNNP) vidinės miškotvarkos projektas patvirtintas Lietuvos Respublikos aplinkos ministro 2013 m. liepos 19 d. įsakymu D1-553 „Dėl Kuršių nerijos nacionalinio parko vidinės miškotvarkos projekto ir valstybės įmonės Mažeikių miškų urėdijos patikslinto vidinės miškotvarkos projekto patvirtinimo“. Valstybinės miškų tarnybos direktoriaus 2023 m. birželio 28 d. įsakymu Nr. V-261 „Dėl VĮ Valstybinių miškų urėdijos patikėjimo teise valdomų Kretingos regioninio padalinio administruojamų miškų vidinės miškotvarkos projekto (iki 2015-04-01 Kuršių nerijos nacionalinio parko valdomų miškų vidinės miškotvarkos projekto) galiojimo pratęsimo“ KNNP vidinės miškotvarkos projekto galiojimas pratęstas iki 2028 m. liepos 19 d.

Vadovaujantis Lietuvos Respublikos Vyriausybės 2015 m. vasario 4 d. nutarimu Nr. 110 „Dėl Kuršių nerijos nacionalinio parko teritorijoje esančių valstybinės reikšmės miškų žemės sklypų perdavimo valdyti patikėjimo teise valstybės įmonei Kretingos miškų urėdijai“, nuo 2015 m. balandžio 1 d. KNNP miškus patikėjimo teise valdė valstybės įmonė Kretingos miškų urėdija, kurią reorganizavus, nuo 2018 m. sausio 8 d. šias funkcijas vykdo valstybės įmonė Valstybinių miškų urėdija.

Vidinės miškotvarkos projekto keitimas vykdomas vadovaujantis Vidinės miškotvarkos projektų rengimo taisyklių, patvirtintų Lietuvos Respublikos aplinkos ministro 2006 m. rugsėjo 1 d. įsakymu Nr. D1-406 (LR Aplinkos ministro 2021 m. rugsėjo 9 d. įsakymo Nr. D1-524 redakcija), 40.8 punktu – *planuojamas rekreacinių objektų įrengimas miškuose, siekiant juos pritaikyti visuomenės poreikiams*.

Šio vidinės miškotvarkos projekto keitimo tikslas – suprojektuoti pėsčiųjų – dviračių tako „Smiltynė – Nida“, kuris tarnauja ir kaip priešgaisrinis kelias ar priešgaisrinė juosta, atskirų ruožų rekonstrukciją bei numatyti specialiąsias ūkines priemones priešgaisrinei miškų apsaugai stiprinti. Taip pat sudedamosioms vidinės miškotvarkos projekto dalims priskiriami pėsčiųjų ir dviračių tako „Smiltynė – Nida“ rekonstrukcijos techniniai projektai:

1. Pėsčiųjų ir dviračių tako “Smiltynė–Nida” ruožo nuo 15,576 iki 31,232 km rekonstravimo techninis darbo projektas;

2. Pėsčiųjų ir dviračių tako “Smiltynė–Nida” ruožų nuo 0,010 iki 2,029 km, nuo 0,011 iki 1,829 km, nuo 31,249 iki 34,050 km, nuo 34,074 iki 34,217 km rekonstravimo techninis darbo projektas.

Šio vidinės miškotvarkos projekto keitimo sprendiniais projekte patvirtintos kirtimų normos nekeičiamos.

Projekto keitimą rengė Miškotvarkos skyriaus vadovas N. Pivoriūnas, Kraštotvarkos skyriaus vyresnysis specialistas, laikinai einantis vadovo pareigas L. Juozaitis.

1. OBJEKTO CHARAKTERISTIKA

Projektuojama teritorija - esamo rekonstruotino pėsčiųjų - dviračių tako teritorija, kuri yra išsidėsčiusi Klaipėdos apskrities Klaipėdos miesto ir Neringos savivaldybėse, VĮ Valstybinių miškų urėdijos Kretingos regioninio padalinio Juodkrantės girininkijoje (43-56; 58; 60; 62; 64; 66; 68; 70; 72; 74; 76; 78; 80; 82; 84; 86; 88; 89; 91; 93 miško kvartalai) ir Nidos girininkijoje (98; 104; 105; 110-113; 115; 116; 117; 154-158 miško kvartalai). Detali objekto lokalizacija pateikiama šio vidinės miškotvarkos projekto keitimo grafinėje dalyje.

Teritorija yra Kuršių nerijos nacionaliniame parke, kuris įsteigtas Lietuvos Respublikos Aukščiausiosios Tarybos 1991 m. balandžio 23 d. nutarimu Nr. I-1244 „Dėl Dzūkijos, Kuršių nerijos, Žemaitijos nacionalinių parkų, Trakų istorinio nacionalinio parko ir Viešvilės valstybinio rezervato įsteigimo“. Objekto teritorija patenka į buveinių apsaugai svarbią teritoriją – Kuršių nerija (LTNER0005), kurios ribos sutampa su Kuršių nerijos nacionalinio parko ribomis, išskyrus Juodkrantės etnokultūrinį ir Juodkrantės urbanistinį draustinius bei rekreacinio ir gyvenamojo prioriteto zonas, ir kuri priskirta Europos ekologiniam tinklui „Natura 2000“ ir yra įtraukta į Vietovių, atitinkančių gamtinių buveinių apsaugai svarbių teritorijų atrankos kriterijus, sąrašą, skirtą pateikti Europos Komisijai, patvirtintą Lietuvos Respublikos aplinkos ministro 2009 m. balandžio 22 d. įsakymu Nr. D1-210 „Dėl Vietovių, atitinkančių gamtinių buveinių apsaugai svarbių teritorijų atrankos kriterijus, sąrašo, skirto pateikti Europos Komisijai, patvirtinimo“. Teritorija taip pat priklauso paukščių apsaugai svarbiai teritorijai – Kuršių nerijos nacionalinis parkas (LTKLAB001), kuri priskirta Europos ekologiniam tinklui „Natura 2000“ ir yra įtraukta į Paukščių apsaugai svarbių teritorijų sąrašą, patvirtintą Lietuvos Respublikos aplinkos ministro 2014 m. kovo 14 d. įsakymu Nr. D1-281 „Dėl Paukščių apsaugai svarbių teritorijų nustatymo“.

Esami rekonstruojamo tako ruožai iš viso tęsiasi 22,5 km. Šie takai dalinai sutampa su tarptautinių dviračių trasų „EuroVelo 10“ (Baltijos jūros trasa)/„EuroVelo 13“ (Geležinės

uždangos takas), Lietuvos nacionalinės dviračių trasos Nr. 10 „Pajūrio dviračių trasa“, Europos dviračių trasos Nr. R1 atkarpomis. Danga – asfaltbetonis su įvairiomis pažaidomis (duobės, plyšių tinklai, pavieniai plyšiai), vietomis danga ištrupėjusi. Iš abiejų tako pusių gausu medžių ir krūmų, kurių šakos vietomis patenka į pėsčiųjų ir dviratininkų eismui reikalingus gabaritus. Paviršinis vanduo pasišalina į gretimas teritorijas – žaliąsias zonas, kuriose infiltruojasi į esamus smėlingus gruntus. Esamas takas neturi horizontalaus ženklinimo, mažoji architektūra menkai išvystyta. Esami pėsčiųjų, dviračių takų parametrai (plotis, dangos lygumas, nuolydžiai) netenkina minimalių normatyvinių dokumentų reikalavimų. Detalesnis esamos būklės įvertinimas pateikiamas techniniuose projektuose (žr. priedus).

Dalis rekonstruojamo tako atlieka priešgaisrinio kelio ir priešgaisrinės juostos funkcijas, todėl, gaisro atveju, ypač svarbu užtikrinti tinkamas sąlygas priešgaisriniams automobiliams pravažiuoti bei sudaryti barjerus ugnies plitimui.

Miško kelių remonto ir priežiūros darbai Kuršių nerijoje ypač aktualūs miškų priešgaisrinės apsaugos požiūriu. Be to kelių pravažiuojamumas turi būti užtikrintas tiek vykdant įprastinius miškų ūkio darbus, tiek gamtotvarkines priemones, o rekreacinėse zonose miško keliai persipina ir su rekreacinių funkcijų vykdymu.

KNNP priešgaisrinės apsaugos sistema buvo patvirtinta 2009 m. birželio 29 d. Aplinkos ministro įsakymu Nr. D1-360 „Dėl Kuršių nerijos nacionalinio parko miškotvarkos projekto 2002–2011 metams priešgaisrinės dalies patikslinimo tvirtinimo“, o vėliau integruota į šiuo metu galiojantį vidinės miškotvarkos projektą.

2. PROJEKTUOJAMA REKREACINĖ INFRASTRUKTŪRA

Projektuojama rekonstruoti esamą susisiekimo infrastruktūrą 22,5 km ruožuose į 2,5-3,5 m pločio pėsčiųjų ir dviračių taką. Pėsčiųjų - dviračių takas atitinka Kuršių nerijos nacionalinio parko tvarkymo plano, Neringos savivaldybės ir jos dalių bendrojo plano, Neringos savivaldybės teritorijos darnaus judumo specialiojo plano sprendinius. Projektuojama asfaltbetonio danga.

Neringos savivaldybės ir jos dalių bendrasis planas nustato, kad Kuršių nerijos nacionalinio parko ir Neringos savivaldybės vienas išvystymo interesų - dviračių ir pėsčiųjų takų tinklo, kaip ekologiškiausios pažintinio turizmo infrastruktūros kūrimas ir vystymas.

Rekonstruojamų ruožų sprendiniai parinkti prisiderinant prie esamos situacijos, siekiant pašalinti mažiau medžių, kad žala aplinkai ir kraštovaizdžiui būtų minimali. Esamuose trasos vingiuose, kuriuose nėra medžių ir krūmų, trasa projektuojama tiesesnė, kad projektiniai sprendiniai atitiktų tarptautinių dviračių trasų projektavimo principus. Esant galimybei, miškingose vietovėse, nežymiai nukrypstama nuo esamo tako ašies, taip siekiant išsaugoti daugiau esamų medžių. Rekonstruojamas takas Naglių gamtiniame rezervate projektuojamas 2,5 m pločio, siekiant kiek įmanoma labiau sumažinti poveikį gamtai. Detalūs rekonstruojamų tako ruožų sprendiniai pateikiami techniniuose projektuose (žr. priedus).

Kiti specialieji miško kirtimai suprojektuoti iš viso 11,11 ha plote iškertant apie 633 m^3 likvidinio medienos tūrio (2-3 lentelės). Rekonstruojamo tako kiti mažosios architektūros sprendiniai pateikiami 1 lentelėje.

1 lentelė. Projektuojama pėsčiųjų-dviračių tako rekreacinė infrastruktūra

Kvartalas	Sklypas	Projektuojama rekreacinė infrastruktūra
Juodkrantės girininkija		
45	20	Dviračių stovas, suolas
50	1a	Dviračių stovas, 2 suolai, 2 šiukšliadėžės
51	1	Dviračių stovas, 2 suolai, 2 šiukšliadėžės
53	1	Dviračių stovas, 2 suolai, 2 šiukšliadėžės
55	1	Informacinis stendas
56	21	Informacinis stendas
58	1	Informacinis stendas
60	5	Informacinis stendas
62	16	Informacinis stendas
62	4	Informacinis stendas
64	11	Informacinis stendas
64	1	Informacinis stendas
66	21	Informacinis stendas

Kvartalas	Sklypas	Projektuojama rekreacinė infrastruktūra
66	2	Informacinis stendas
68	18	Informacinis stendas
68	3	Informacinis stendas
70	3	Informacinis stendas
70	12	Informacinis stendas
70	31	Informacinis stendas
72	14	Informacinis stendas
72	26	Informacinis stendas
72	27	Informacinis stendas
74	26	Informacinis stendas
76	16	Informacinis stendas
76	33	Informacinis stendas
78	14	Informacinis stendas
78	32	Informacinis stendas (2 vnt.)
80	28	Informacinis stendas (2 vnt.)
82	16	Informacinis stendas
82	17	Informacinis stendas
82	19	Informacinis stendas
84	12	Informacinis stendas
84	18	Informacinis stendas
86	8	Informacinis stendas
86	15	Informacinis stendas
88	7	Informacinis stendas
Nidos girininkija		
98	7	Informacinis stendas
110	28	Suolas, šiukšliadėžė
110	29	Suolas, šiukšliadėžė
111	25	Suolas, šiukšliadėžė
112	18	Suolas, šiukšliadėžė
113	41	Suolas, šiukšliadėžė
154	30	Suolas, šiukšliadėžė
157	3	Suolas, šiukšliadėžė
157	5	Suolas, šiukšliadėžė
158	3	Suolas, šiukšliadėžė
158	5	Suolas, šiukšliadėžė
155	13	Suolas, šiukšliadėžė

2 lentelė. Projektuojamos ūkinės priemonės pėsčiųjų ir dviračių tako "Smiltynė–Nida" ruože nuo 15,576 iki 31,232 km

Kvartalas	Sklypai	Tvarkomas plotas, ha	Miškų grupė
Juodkrantės girininkija			
43	14,15,29,32	0,16	2A
44	2,14	0,20	2A
45	10,11,12,20,22,23	0,13	2A
46	1,3,4,5	0,15	2A
47	1,3,4,5,6,7,8,11,12,18,19,20,21,23,26,27,33	0,60	2A
48	1,2,5,6,8,9,10,73	0,19	2B
49	1,2,9,10,11	0,08	2B
50	1,1a,2,4,23,53	0,25	2B
51	1,2,11,17,18,34	0,14	2B

Kvartalas	Sklypai	Tvarkomas plotas, ha	Miškų grupė
52	1,2,4,6,9,17,27,35,36	0,29	2B
53	1,2,3,9,13,23,24,25	0,28	2B
54	1,2,3,17,18,46	0,28	2B
55	1,41	0,28	2B
56	1,21	0,25	1
58	1,2,11	0,24	1
60	1,2,3,5,13	0,24	1
62	1,3,4,16	0,24	1
64	1,11	0,23	1
66	1,2,21	0,25	1
68	1,2,3,8,15,18	0,35	1
70	3,5,11,12,14,15,16,20,21,31	0,32	1
72	14,15,19,20,26,27	0,24	1
74	11,13,14,18,20,21,22,24,26	0,24	1
76	16,21,28,32,33	0,24	1
78	14,21,25,26,29,31,32	0,25	1
80	19,21,24,25,28	0,24	1
82	11,13,15,16,17,19	0,24	1
84	12,13,14,15,16,17,18	0,24	1
86	8,9,10,11,12,13,15	0,24	1
88	7,8,10,14,16	0,22	1
89	1,4,6,8,10,13	0,24	1
	Iš viso:	**7,54**	
Projektuojami tvarkymo darbai: ***Pėsčiųjų ir dviračių tako rekonstrukcija***			
Projektuojama ūkinė priemonė: ***Kiti specialieji miško kirtimai***			
Iškertamas likvidinis medienos tūris: ***266 m^3 (iš jų - Naglių gamtinio rezervato teritorijoje – 125 m^3).***			

3 lentelė. Projektuojamos ūkinės priemonės pėsčiųjų ir dviračių tako "Smiltynė–Nida" ruožuose nuo 0,010 iki 2,029 km, nuo 0,011 iki 1,829 km, nuo 31,249 iki 34,050 km, nuo 34,074 iki 34,217 km

Kvartalas	Sklypai	Tvarkomas plotas, ha	Miškų grupė
Juodkrantės girininkija			
89	15	0,02	1
91	1,4,6,8,10,13	0,26	1
93	1,10,11,14,15,20,21,26	0,26	1
Nidos girininkija			
98	7,8,9,15,18,19,20,26,27,28,32	0,31	2A
104	12,13,16,22,23	0,17	2A
105	3,5,6,11,12,13	0,16	2A
110	21,23,25,26,28,29	0,31	2A
111	2,3,5,8,13,14,17,21,22,23,24,25	0,48	2A
112	13,14,15,16,17,18,20	0,28	2A; 2B
113	9,40,41,42	0,22	2B
115	5	0,01	2A
116	1,3,4,8,9	0,17	2A
117	1,5,6,7	0,06	2A
154	24,25,26,27,28,29,30	0,25	2A
155	6,10,12,13	0,08	2A; 2B
156	21	0,10	2A
157	1,3,4,5,7	0,29	2A

Kvartalas	Sklypai	Tvarkomas plotas, ha	Miškų grupė
158	1,3,4,5,6	0,14	2A
	Iš viso:	**3,57**	
Projektuojami tvarkymo darbai: ***Pėsčiųjų ir dviračių tako rekonstrukcija***			
Projektuojama ūkinė priemonė: ***Kiti specialieji miško kirtimai***			
Iškertamas likvidinis medienos tūris: ***367 m^3 (iš jų - Naglių gamtinio rezervato teritorijoje – 7 m^3).***			

Bendras rekonstruojamo dviračių ir pėsčiųjų tako teritorijos plotas yra 11,11 ha (iš jų - Naglių gamtinio rezervato teritorijoje – 5,03 ha). Kitais specialiaisiais kirtimais iškertamas likvidinis medienos tūris sudaro apie 633 m^3, iš jų - Naglių gamtinio rezervato teritorijoje – apie 132 m^3.

GRAFINĖ DALIS

VĮ VALSTYBINIŲ MIŠKŲ URĖDIJOS KRETINGOS REGIONINIS PADALINYS JUODKRANTĖS GIRININKIJA

REKONSTRUOJAMA REKREACINĖ INFRASTRUKTŪRA IR PROJEKTUOJAMOS ŪKINĖS PRIEMONĖS

1:5 000

SUTARTINIAI ŽENKLAI

Regioninio padalinio administruojami miškai

Pėsčiųjų - dviračių tako rekonstrukcija / kiti specialieji miško kirtimai

Projektuojama rekreacinė infrastruktūra

- Suolas
- Dviračių stovas
- Šiukšliadėžė
- Informacinis stendas

VĮ VALSTYBINIŲ MIŠKŲ URĖDIJOS KRETINGOS REGIONINIS PADALINYS JUODKRANTĖS GIRININKIJA

REKONSTRUOJAMA REKREACINĖ INFRASTRUKTŪRA IR PROJEKTUOJAMOS ŪKINĖS PRIEMONĖS

1:5 000

2 suolai, 2 šiukšliadėžės

2 suolai, 2 šiukšliadėžės

SUTARTINIAI ŽENKLAI

Regioninio padalinio administruojami miškai

Pėsčiųjų - dviračių tako rekonstrukcija / kiti specialieji miško kirtimai

Projektuojama rekreacinė infrastruktūra

Suolas

Dviračių stovas

Šiukšliadėžė

Informacinis stendas

VĮ VALSTYBINIŲ MIŠKŲ URĖDIJOS KRETINGOS REGIONINIS PADALINYS JUODKRANTĖS GIRININKIJA

REKONSTRUOJAMA REKREACINĖ INFRASTRUKTŪRA IR PROJEKTUOJAMOS ŪKINĖS PRIEMONĖS

1:5 000



SUTARTINIAI ŽENKLAI

Regioninio padalinio administruojami miškai

Pėsčiųjų - dviračių tako rekonstrukcija / kiti specialieji miško kirtimai

Projektuojama rekreacinė infrastruktūra

Suolas

Dviračių stovas

Šiukšliadėžė

Informacinis stendas

VĮ VALSTYBINIŲ MIŠKŲ URĖDIJOS KRETINGOS REGIONINIS PADALINYS JUODKRANTĖS GIRININKIJA

REKONSTRUOJAMA REKREACINĖ INFRASTRUKTŪRA IR PROJEKTUOJAMOS ŪKINĖS PRIEMONĖS

1:5 000

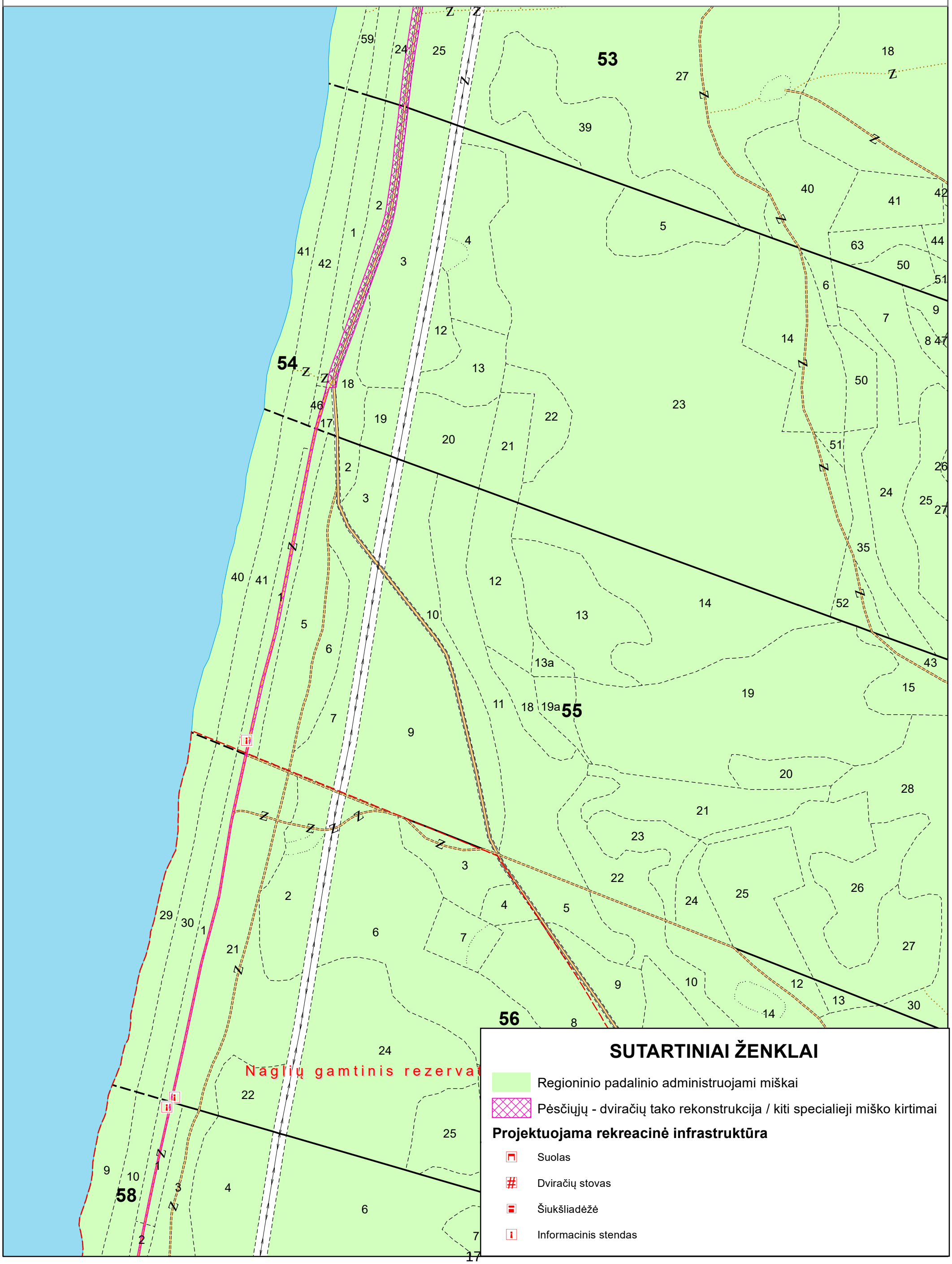

SUTARTINIAI ŽENKLAI

Regioninio padalinio administruojami miškai

Pėsčiųjų - dviračių tako rekonstrukcija / kiti specialieji miško kirtimai

Projektuojama rekreacinė infrastruktūra

- Suolas
- Dviračių stovas
- Šiukšliadėžė
- Informacinis stendas

VĮ VALSTYBINIŲ MIŠKŲ URĖDIJOS KRETINGOS REGIONINIS PADALINYS JUODKRANTĖS GIRININKIJA

REKONSTRUOJAMA REKREACINĖ INFRASTRUKTŪRA IR PROJEKTUOJAMOS ŪKINĖS PRIEMONĖS

1:5 000

Naglių gamtinis rezervatas

SUTARTINIAI ŽENKLAI

Regioninio padalinio administruojami miškai

Pėsčiųjų - dviračių tako rekonstrukcija / kiti specialieji miško kirtimai

Projektuojama rekreacinė infrastruktūra

- Suolas
- Dviračių stovas
- Šiukšliadėžė
- Informacinis stendas

VĮ VALSTYBINIŲ MIŠKŲ URĖDIJOS KRETINGOS REGIONINIS PADALINYS JUODKRANTĖS GIRININKIJA

REKONSTRUOJAMA REKREACINĖ INFRASTRUKTŪRA IR PROJEKTUOJAMOS ŪKINĖS PRIEMONĖS

1:5 000

Naglių gamtinis rezervatas

SUTARTINIAI ŽENKLAI

Regioninio padalinio administruojami miškai

Pėsčiųjų - dviračių tako rekonstrukcija / kiti specialieji miško kirtimai

Projektuojama rekreacinė infrastruktūra

- Suolas
- Dviračių stovas
- Šiukšliadėžė
- Informacinis stendas

VĮ VALSTYBINIŲ MIŠKŲ URĖDIJOS KRETINGOS REGIONINIS PADALINYS JUODKRANTĖS GIRININKIJA

REKONSTRUOJAMA REKREACINĖ INFRASTRUKTŪRA IR PROJEKTUOJAMOS ŪKINĖS PRIEMONĖS

1:5 000

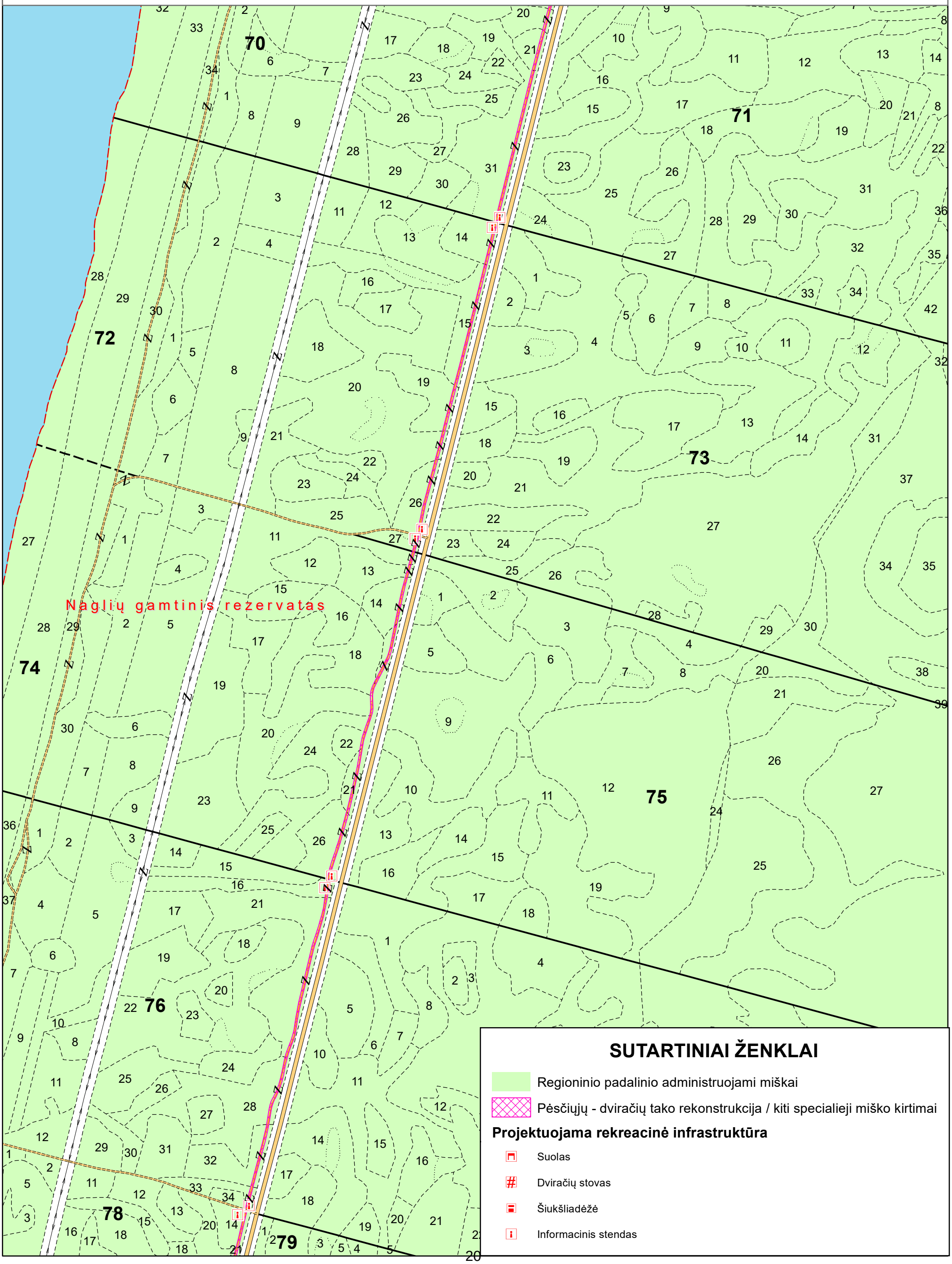

SUTARTINIAI ŽENKLAI

Regioninio padalinio administruojami miškai

Pėsčiųjų - dviračių tako rekonstrukcija / kiti specialieji miško kirtimai

Projektuojama rekreacinė infrastruktūra

- Suolas
- Dviračių stovas
- Šiukšliadėžė
- Informacinis stendas

VĮ VALSTYBINIŲ MIŠKŲ URĖDIJOS KRETINGOS REGIONINIS PADALINYS JUODKRANTĖS GIRININKIJA

REKONSTRUOJAMA REKREACINĖ INFRASTRUKTŪRA IR PROJEKTUOJAMOS ŪKINĖS PRIEMONĖS

1:5 000

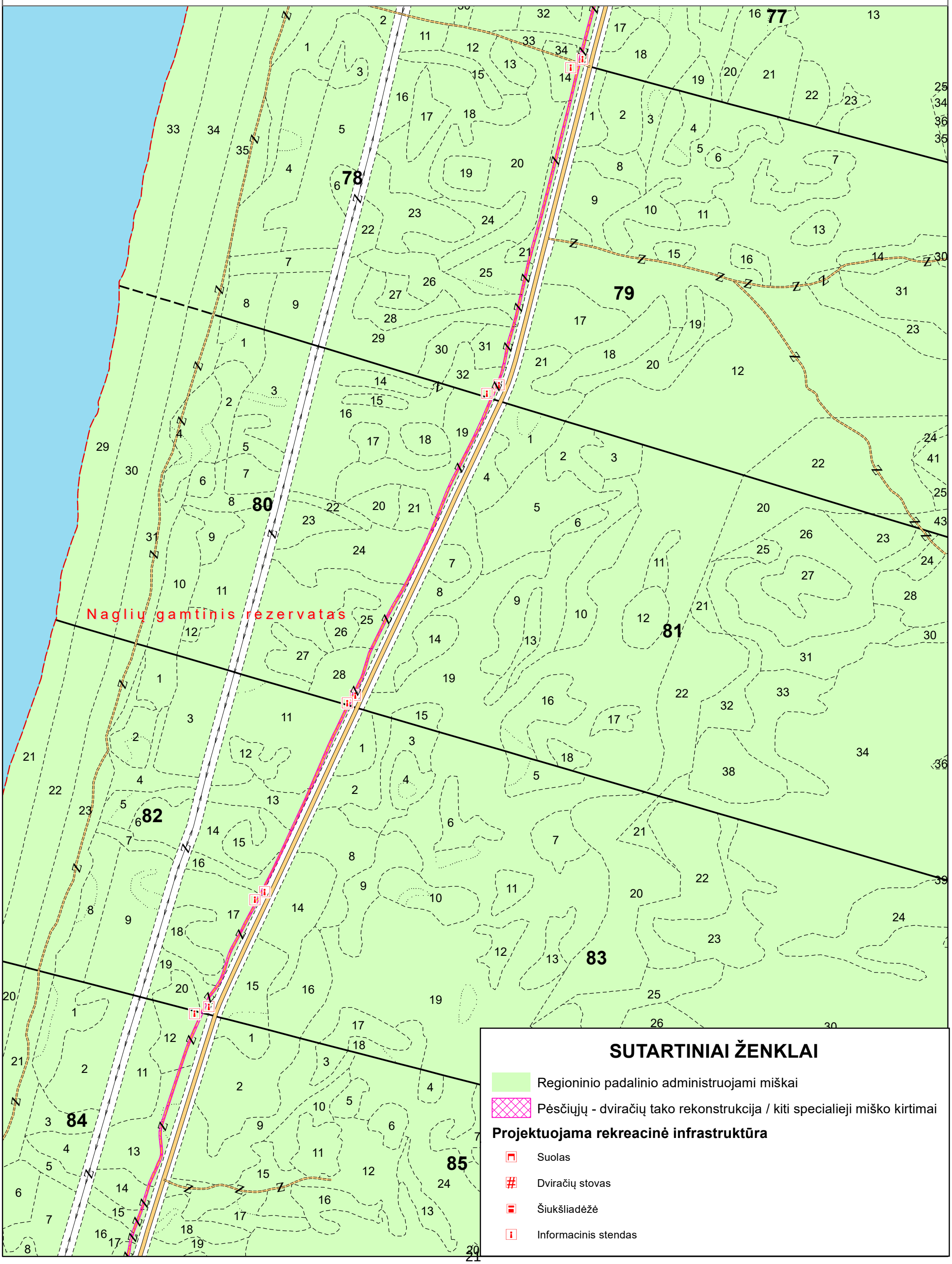

SUTARTINIAI ŽENKLAI

Regioninio padalinio administruojami miškai

Pėsčiųjų - dviračių tako rekonstrukcija / kiti specialieji miško kirtimai

Projektuojama rekreacinė infrastruktūra

- Suolas
- Dviračių stovas
- Šiukšliadėžė
- Informacinis stendas

VĮ VALSTYBINIŲ MIŠKŲ URĖDIJOS KRETINGOS REGIONINIS PADALINYS JUODKRANTĖS GIRININKIJA

REKONSTRUOJAMA REKREACINĖ INFRASTRUKTŪRA IR PROJEKTUOJAMOS ŪKINĖS PRIEMONĖS

1:5 000

Naglių gamtinis rezervatas

SUTARTINIAI ŽENKLAI

- Regioninio padalinio administruojami miškai
- Pėsčiųjų - dviračių tako rekonstrukcija / kiti specialieji miško kirtimai

Projektuojama rekreacinė infrastruktūra

- Suolas
- Dviračių stovas
- Šiukšliadėžė
- Informacinis stendas

VĮ VALSTYBINIŲ MIŠKŲ URĖDIJOS KRETINGOS REGIONINIS PADALINYS JUODKRANTĖS GIRININKIJA, NIDOS GIRININKIJA

REKONSTRUOJAMA REKREACINĖ INFRASTRUKTŪRA IR PROJEKTUOJAMOS ŪKINĖS PRIEMONĖS

1:5 000

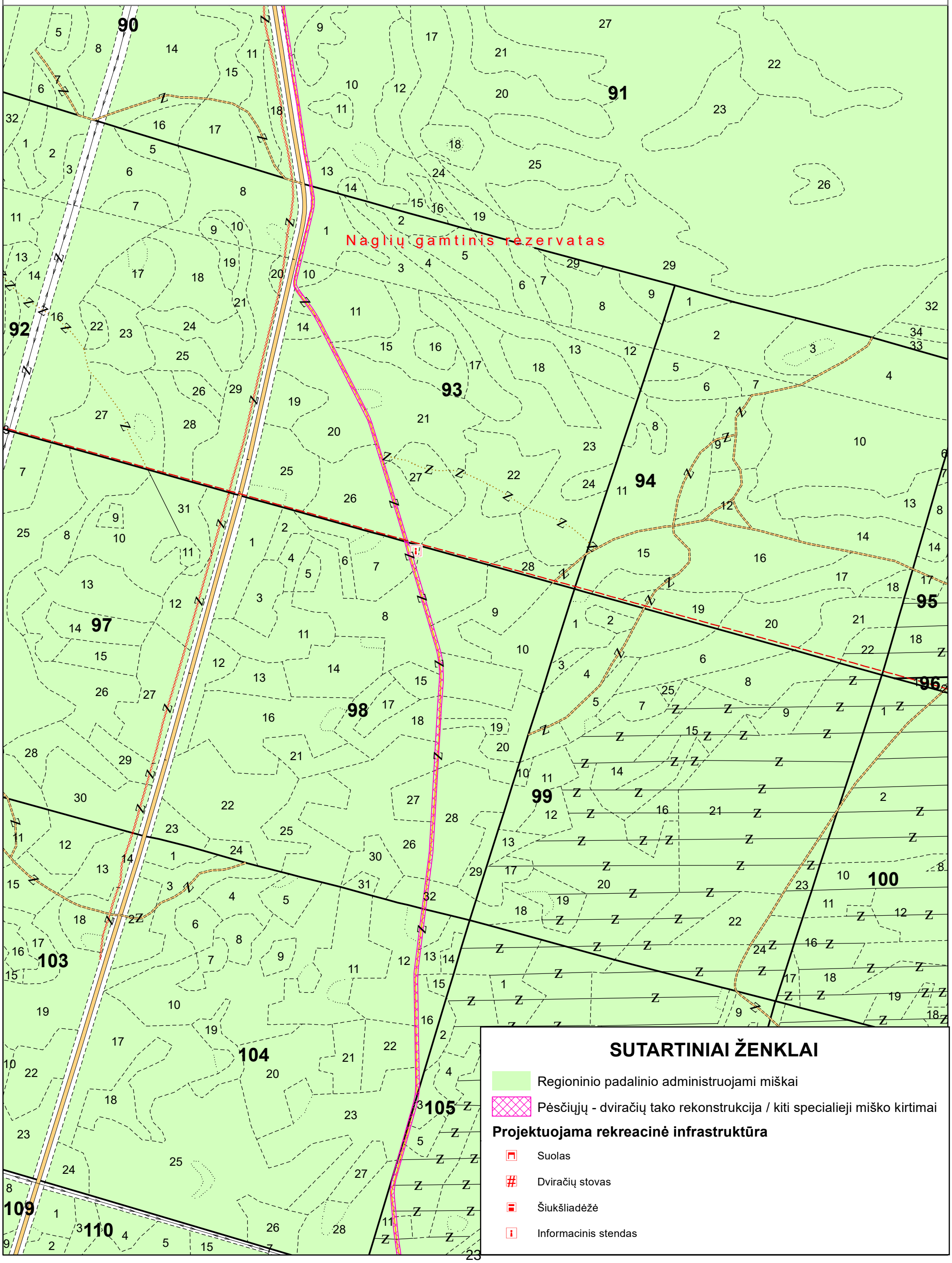

SUTARTINIAI ŽENKLAI

Regioninio padalinio administruojami miškai

Pėsčiųjų - dviračių tako rekonstrukcija / kiti specialieji miško kirtimai

Projektuojama rekreacinė infrastruktūra

- Suolas
- Dviračių stovas
- Šiukšliadėžė
- Informacinis stendas

VĮ VALSTYBINIŲ MIŠKŲ URĖDIJOS KRETINGOS REGIONINIS PADALINYS NIDOS GIRININKIJA

REKONSTRUOJAMA REKREACINĖ INFRASTRUKTŪRA IR PROJEKTUOJAMOS ŪKINĖS PRIEMONĖS

1:5 000

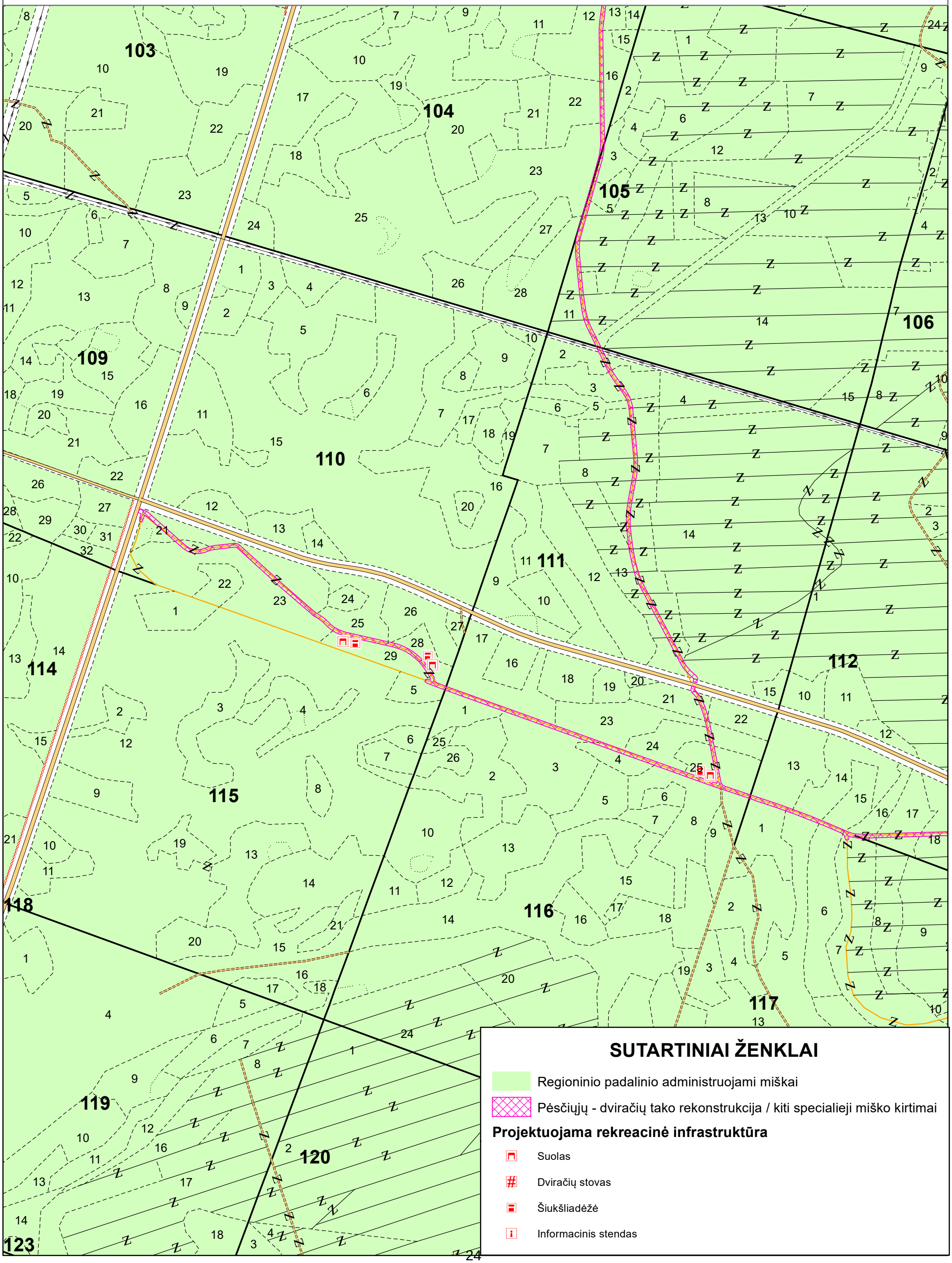

SUTARTINIAI ŽENKLAI

Regioninio padalinio administruojami miškai

Pėsčiųjų - dviračių tako rekonstrukcija / kiti specialieji miško kirtimai

Projektuojama rekreacinė infrastruktūra

- Suolas
- Dviračių stovas
- Šiukšliadėžė
- Informacinis stendas

VĮ VALSTYBINIŲ MIŠKŲ URĖDIJOS KRETINGOS REGIONINIS PADALINYS NIDOS GIRININKIJA

REKONSTRUOJAMA REKREACINĖ INFRASTRUKTŪRA IR PROJEKTUOJAMOS ŪKINĖS PRIEMONĖS

1:5 000

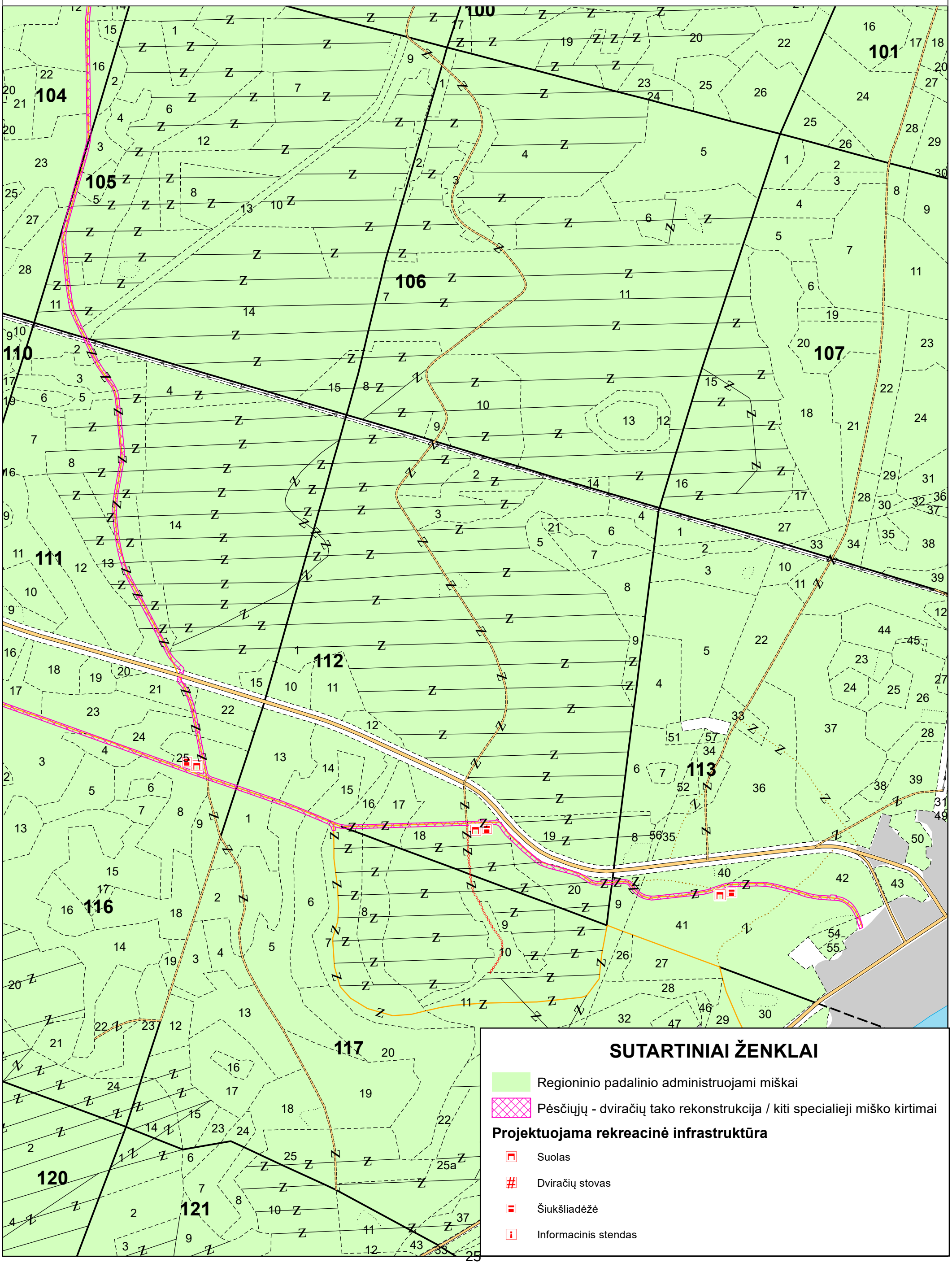

SUTARTINIAI ŽENKLAI

Regioninio padalinio administruojami miškai

Pėsčiųjų - dviračių tako rekonstrukcija / kiti specialieji miško kirtimai

Projektuojama rekreacinė infrastruktūra

- Suolas
- Dviračių stovas
- Šiukšliadėžė
- Informacinis stendas

VĮ VALSTYBINIŲ MIŠKŲ URĖDIJOS KRETINGOS REGIONINIS PADALINYS NIDOS GIRININKIJA

REKONSTRUOJAMA REKREACINĖ INFRASTRUKTŪRA IR PROJEKTUOJAMOS ŪKINĖS PRIEMONĖS

1:5 000

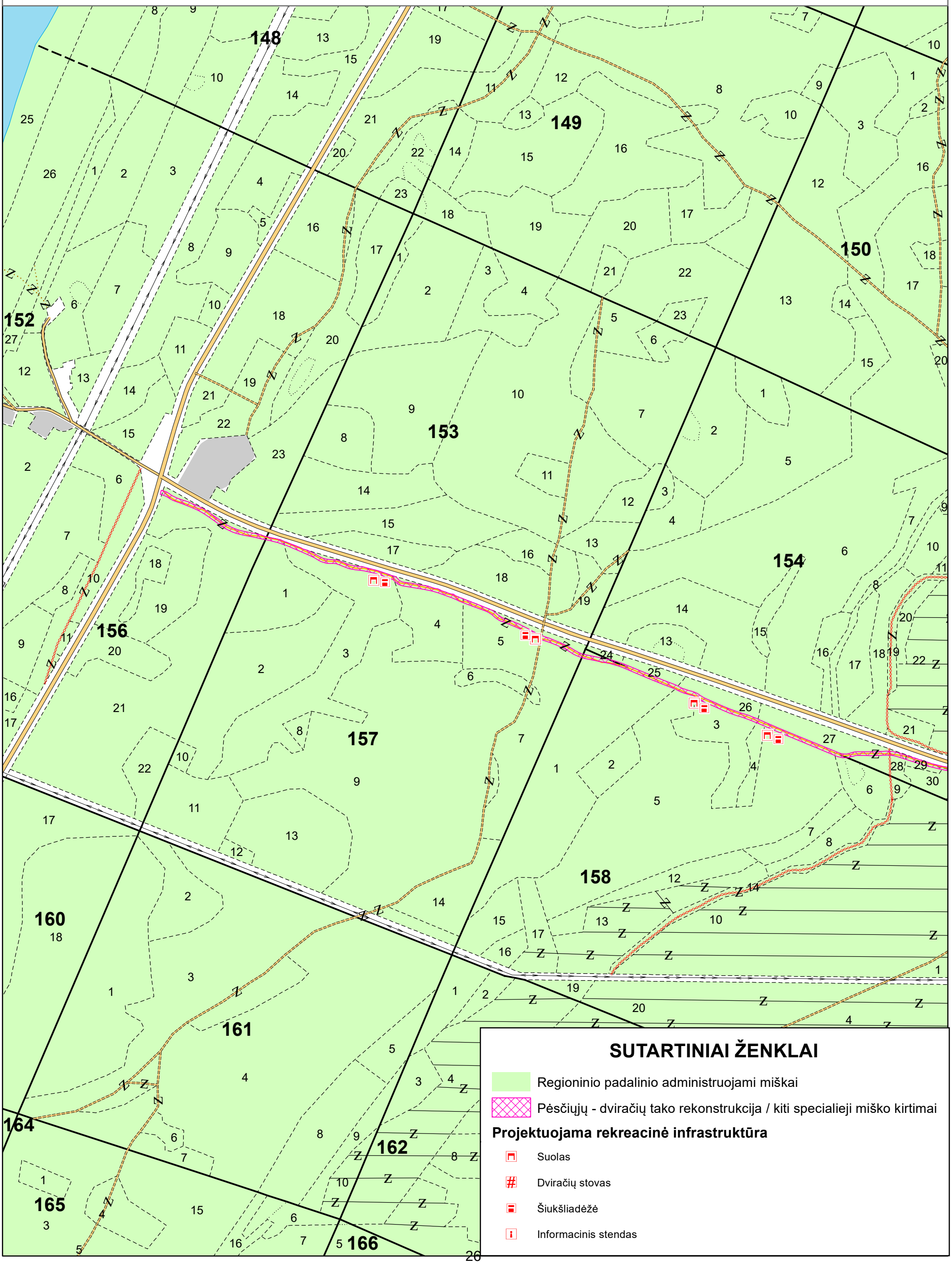

VĮ VALSTYBINIŲ MIŠKŲ URĖDIJOS KRETINGOS REGIONINIS PADALINYS NIDOS GIRININKIJA

REKONSTRUOJAMA REKREACINĖ INFRASTRUKTŪRA IR PROJEKTUOJAMOS ŪKINĖS PRIEMONĖS

1:5 000

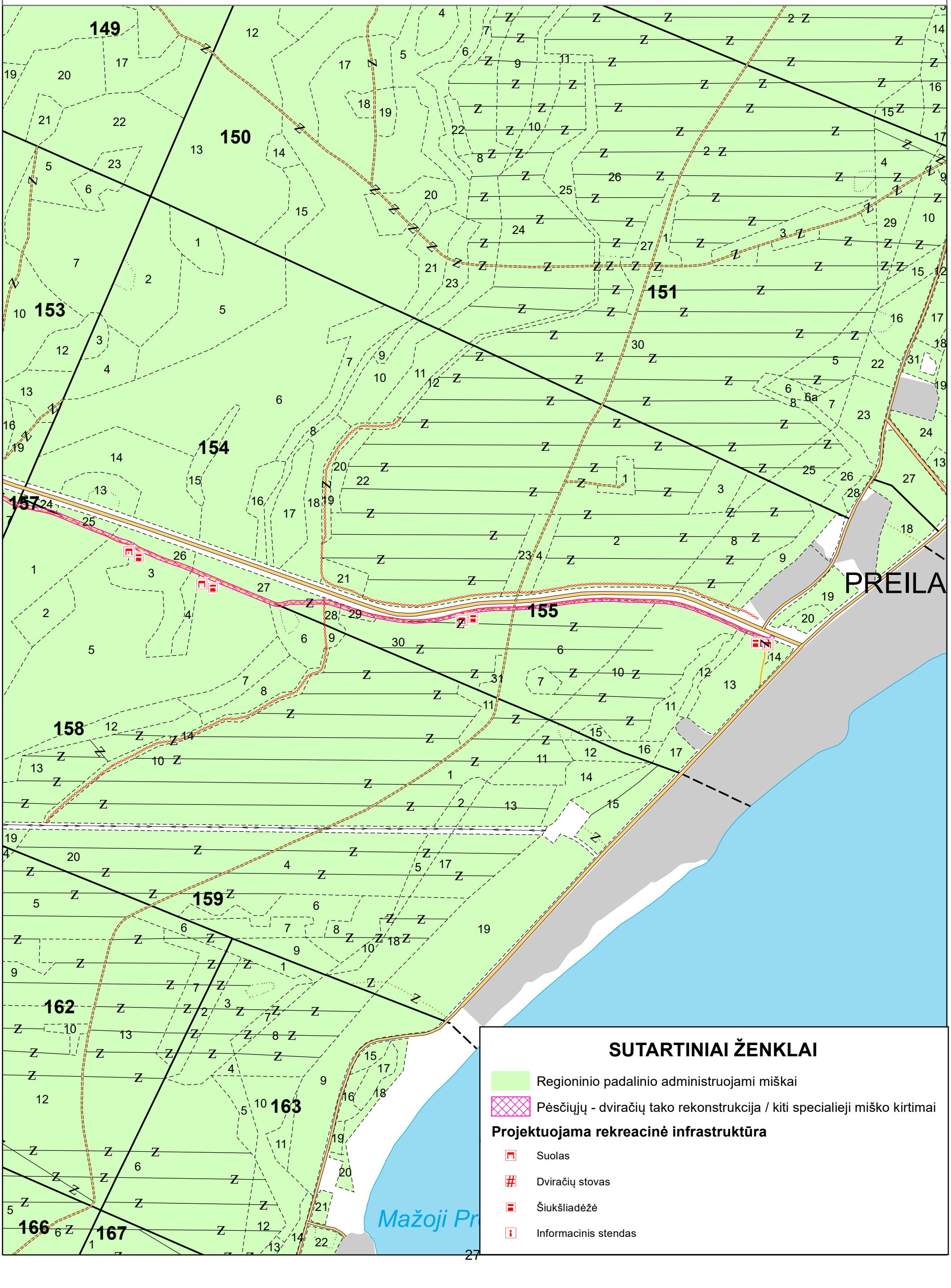

SUTARTINIAI ŽENKLAI

Regioninio padalinio administruojami miškai

Pėsčiųjų - dviračių tako rekonstrukcija / kiti specialieji miško kirtimai

Projektuojama rekreacinė infrastruktūra

- Suolas
- Dviračių stovas
- Šiukšliadėžė
- Informacinis stendas

PRIEDAI

UAB „PLENTPROJEKTAS”

UŽSAKOVAS	AB LIETUVOS AUTOMOBILIŲ KELIŲ DIREKCIJA
OBJEKTO PAVADINIMAS	**PĖSČIŲJŲ IR DVIRAČIŲ TAKO SMILTYNĖ–NIDA RUOŽO NUO 15,576 IKI 31,232 KM REKONSTRAVIMO TECHNINIS DARBO PROJEKTAS**
STADIJA	TECHNINIS DARBO PROJEKTAS
STATYBOS RŪŠIS	REKONSTRAVIMAS
STATINIO KATEGORIJA	NEYPATINGASIS
PROJEKTO DALIS	BENDROJI
TOMAS	III
KOMPLEKSO NR.	0542

Pareigos	Kvalifikacijos atestato Nr.	V. Pavardė	Parašas
Direktorius	-	A. Sirtautas	
Projekto vadovas	27484	A. Sirtautas	

VILNIUS, 2023

UAB „Plentprojektas“, Gedimino pr. 41-1, LT-01109 Vilnius, tel. (8 5) 2791584, faksas: (8 5) 2127941, el. paštas bendras@plentprojektas.lt, www.plentprojektas.lt, įmonės kodas 300715445, PVM mokėtojo kodas LT 100003497018, atsiskaitomoji sąskaita Nr. LT657044060005969860

Turinys

1. TURINYS 2

2. PROJEKTO SUDĖTIES ŽINIARAŠTIS 3

3. PROJEKTO TOMO TEKSTO DOKUMENTŲ ŽINIARAŠTIS 3

4. BENDRIEJI STATINIO RODIKLIAI 4

5. AIŠKINAMASIS RAŠTAS 5

5. BENDROJI TECHNINĖ SPECIFIKACIJA 21

6. ATLIKTŲ PRITARIMŲ IR SUDERINIMŲ SĄRAŠAS 34

7. PRIEDAI 35

8. BRĖŽINIAI 85

PROJEKTO SUDĖTIES ŽINIARAŠTIS

Eilės Nr.	Žymėjimas	Projekto dalis	Tomas
1.	0542–RTDP–TT	Inžineriniai geodeziniai tyrinėjimai	I
2.	0542–RTDP–GT	Inžineriniai geologiniai tyrinėjimai	II
3.	0542–RTDP–BD	Bendroji	III
4.	0542–RTDP–S	Susisiekimo	IV
5.	0542–RTDP–E01	Elektrotechnikos. Apšvietimo tinklai	V
6.	0542–RTDP–E02	Elektrotechnikos. Elektros tinklų ir įrenginių perkėlimas (rekonst-ravimas).	VI
7.	0542–RTDP–E03	Elektrotechnikos. Naujo vartotojo prijungimas prie AB „Energijos skirstymo operatorius“ tinklų	VII
8.	0542–RTDP–KS	Statybos skaičiuojamosios kainos nustatymo	VIII
9.	0542–RTDP–VN	Vandentiekio ir nuotekų šalinimo	IX

PROJEKTO TOMO TEKSTO DOKUMENTŲ ŽINIARAŠTIS

Eil. Nr.	**Tomo žymuo**	**Pavadinimas**	**Pastabos**
1.	0542–RTDP–BD–PS	Projekto sudėtis	
2.	0542–RTDP–BD–BSR	Bendrieji statinio rodikliai	
3.	0542–RTDP–BD–AR	Aiškinamasis raštas	
4.	0542–RTDP–BD–BTS	Bendroji techninė specifikacija	
5.	0542–RTDP–BD–PSS	Pritarimų ir suderinimų sąrašas	
6.	0542–RTDP–BD–PR	Priedai	
7.	0542–RTDP–BD–BR	Brėžiniai	

Projekto: „Pėsčiųjų ir dviračių tako Smiltynė–Nida ruožo nuo 15,576 iki 31,232 km rekonstravimo techninis darbo projektas“ bendrieji statinio rodikliai.

Pavadinimas	Mato vienetas	Kiekis	Pastabos
SUSISIEKIMO KOMUNIKACIJOS			
1. Statinys. Bendras pėsčiųjų - dviračių takas, dviračių takas. (Nemotorizuoto eismo gatvė – E kat.) unik. Nr. 4400-3164-7702			
Tako ilgis (rekonstruojamas visas statinio ilgis)	m	15656	
Tako plotis	m	2,5 - 3,5	
2. Statinys. Žaliasis kelias. unik. Nr. 4400-1129-9820			
Kelio kategorija	-	IIIv	
Kelio ilgis (rekonstruojamas)	km	2,808	
Kelio ilgis (visas)	km	4,019	
Kelio juostos plotis	m	5,5	
Eismo juostų skaičius	vnt.	2	
Eismo juostos plotis	m	2,75	
3. Statinys. Vandentiekio tinklai (kap. remontas) unik. Nr. 4400-2934-1450			
Ilgis (remontuojamas)	m	1071,3	
Ilgis (visas)	m	2595,38	
Skersmuo	mm	150,0	
Elektrotechnika. apšvietimo tinklai			
1.1. 0,4kV apšvietimo tinklų ilgis*	m	1345	
1.2 0,4kV apšvietimo tinklų laidininkų skaičius ir skerspjūvis	vnt.; mm^2	4; 16	
Elektrotechnika. Elektros tinklų ir įrenginių perkėlimas (rekonstravimas)			
2.1 10kV elektros tinklų ilgis*	m	2274	
2.2 10kV elektros tinklų laidininkų skaičius ir skerspjūvis	vnt.; mm^2	1; 240	
Elektrotechnikos dalis. Naujo vartotojo prijungimas prie AB “Energijos skirstymo operatorius“ tinklų			
3.1 0,4kV elektros tinklų ilgis*	m	16	
3.2 0,4kV elektros tinklų laidininkų skaičius ir skerspjūvis	vnt.; mm^2	4; 35	

Statinio projekto vadovas: A. Sirtautas PV atest. Nr. 27484 2023-07

(vardas, pavardė, parašas, kvalifikacijos atestato arba pažymos Nr., data)

AIŠKINAMASIS RAŠTAS

0	2023-07		Statybos leidimui, konkursui ir statybai		
Laida	Išleidimo data		Laidos statusas. Keitimo priežastis (jei taikoma)		
KVAL. PATV. DOK. NR	UAB „Plentprojektas“		STATINIO PROJEKTO PAVADINIMAS Pėsčiųjų ir dviračių tako Smiltynė–Nida ruožo nuo 15,576 iki 31,232 km rekonstravimo techninis darbo projektas		
27484	PV	A. Sirtautas	STATINIO NUMERIS IR PAVADINIMAS, DOKUMENTO PAVADINIMAS		Laida
			Aiškinamasis raštas		0
LT	STATYTOJAS (UŽSAKOVAS) AB Lietuvos automobilių kelių direkcija		DOKUMENTO ŽYMUO 0542-RTDP-BD-AR	Lapas 1	Lapų 21

Turinys

1. Bendri duomenys 4
1.1. Lietuvos respublikos įstatymai, statybos normatyviniai dokumentai bei standartai, kuriais vadovaujantis parengta projekto dalis: 4
1.2. Projekto parengimo pagrindas 6
2. Esama situacija 6
2.1. Rekonstruojamo ruožo geografinė padėtis, esama būklė 6
2.2. Saugomų teritorijų, į kuriuos patenka rekonstruojamas ruožas, sąrašas: 8
2.3. Inžineriniai geologiniai tyrinėjimai 8
2.3.1. Geomorfologija 8
2.3.2. Geologinė sandara 8
2.3.3. Gruntų sudėtis ir inžineriniai geologiniai sluoksniai 9
2.3.4. Hidrogeologinės sąlygos 9
2.4. Projektinių sprendinių atitiktis privalomiesiems projekto rengimo dokumentams ir esminiams statinių reikalavimams 9
2.4.1. Kuršių nerijos nacionalinio parko tvarkymo planas 9
2.4.2. Neringos savivaldybės ir jos dalių bendrasis planas 10
2.4.3. Neringos savivaldybės teritorijos darnaus judumo specialusis planas 11
2.4.4. Lietuvos Respublikos bendrasis planas 12
3. Projektinių sprendinių aprašymas 12
3.1. Projektuojamų statinių sąrašas, techniniai rodikliai 12
3.2. Numatyti projektiniai sprendiniai 13
3.3. Projektinių sprendinių poveikis aplinkai ir visuomenės sveikatai 13
3.4. Sprendimai žmonių su negaliai reikmėms 15
3.5. Saugomos teritorijos tvarkymas ir apsaugos atitiktis normatyviniams dokumentams 15
3.6. Poveikį aplinkai mažinančios priemonės 16
3.7. Projekto sprendiniai parinkti taip, kad nebūtu pažeisti trečių šalių interesai. 16
3.8. Kompiuterinės programos, kuriomis vadovaujantis parengtas projektas 16
3.9. Geodeziniai ir geologiniai tyrinėjimai 17
3.10. Statybinės medžiagos 17
4. Statybos darbų organizavimas ir metodai 17
4.1. Specialūs reikalavimai statybos darbų saugai, organizavimui, technologijai ir higienai 17
4.2. Reikalavimai statybos įrangai ir transporto priemonėms 20

4.3. Papildomo žemės sklypo statybos produktams ir konstrukcijoms sandėliuoti, statybiniams įrenginiams ir mechanizmams įrengti, laikiniems keliams ir inžineriniams tinklams nutiesti galimybės ir sąlygos 20
4.4. Autotransporto eismo keliuose laikino uždarymo galimybės ir sąlygos..... 21

1. Bendri duomenys

1.1. Lietuvos respublikos įstatymai, statybos normatyviniai dokumentai bei standartai, kuriais vadovaujantis parengta projekto dalis:

1. Lietuvos Respublikos statybos įstatymas Nr. I-1240
2. Lietuvos Respublikos teritorijų planavimo įstatymas Nr. I-1120
3. Lietuvos Respublikos aplinkos apsaugos įstatymas Nr. I-2223
4. Lietuvos Respublikos planuojamos ūkinės veiklos poveikio aplinkai vertinimo įstatymas Nr. I-1495
5. Lietuvos Respublikos aplinkos monitoringo įstatymas Nr. VIII-529
6. Lietuvos Respublikos nekilnojamojo kultūros paveldo apsaugos įstatymas Nr. I-733
7. Kt.

Reglamentai, nutarimai, įsakymai, taisyklės:

8. Statybos techninis reglamentas "Statinio projektavimas, Projekto ekspertizė" STR 1.04.04.2017
9. Statybos techninis reglamentas "Statybą leidžiantys dokumentai" STR 1.05.01:2017
10. Statybos techninis reglamentas "Statybos darbai. Statinio statybos priežiūra" STR 1.06.01:2016
11. Statybos techninis reglamentas „Statybą leidžiantys dokumentai. Statybos užbaigimas. Statybos sustabdymas. Savavališkos statybos padarinių šalinimas. Statybos pagal neteisėtai išduotą statybą leidžiantį dokumentą padarinių šalinimas" STR 1.05.01:2017
12. Statybos techninis reglamentas „Normatyviniai statybos techniniai dokumentai" STR 1.01.02:2016
13. Statybos techninis reglamentas „Statinio statybos rūšys" STR 1.01.08:2002
14. Statybos techninis reglamentas „Statinių klasifikavimas" STR 1.01.03:2017
15. Statybos techninis reglamentas „Statybos dalyvių atestavimo ir teisės pripažinimo tvarkos aprašas" STR 1.02.01:2017
16. Statybos techninis reglamentas „Inžineriniai geologiniai ir geotechniniai tyrimai" STR 1.04.02:2011
17. Statybos techninis reglamentas „Statybos darbai. Statinio statybos priežiūra" STR 1.06.01:2016
18. Statybos techninis reglamentas „Statinių techninės ir naudojimo priežiūros tvarka. Naujų nekilnojamojo turto kadastro objektų formavimo tvarka" STR 1.07.03:2017
19. Statybos techninis reglamentas „Esminis statinio reikalavimas. Mechaninis atsparumas ir pastovumas" STR 2.01.01(1):2005
20. Statybos techninis reglamentas „Esminiai statinio reikalavimai. Gaisrinė sauga" STR 2.01.01(2):1999
21. Statybos techninis reglamentas „Esminiai statinio reikalavimai. Higiena, sveikata, aplinkos apsauga" STR 2.01.01(3):1999
22. Statybos techninis reglamentas „Esminiai statinio reikalavimai. Naudojimo sauga" STR 2.01.01(4):2008
23. Statybos techninis reglamentas „Esminis statinio reikalavimas. Apsauga nuo triukšmo" STR 2.01.01(5):2008
24. Statybos techninis reglamentas „Statiniai ir teritorijos. Reikalavimai žmonių su negalia reikmėms" STR 2.03.01:2001
25. Statybos techninis reglamentas „Gatvės ir vietinės reikšmės keliai. Bendrieji reikalavimai" STR 2.06.04:2014
26. LR vyriausybė. Nutarimas „Dėl pažeistos žemės rekultivavimo ir derlingojo dirvožemio sluoksnio išsaugojimo" Nr. 1116
27. Kelių techninis reglamentas "Automobilių keliai" KTR 1.01:2008
28. Statybos taisyklės „Automobilių kelių žemės darbų atlikimo ir žemės sankasos įrengimo taisyklės" ĮT ŽS 17
29. Automobilių kelių standartizuotų dangų konstrukcijų projektavimo taisyklės KPT SDK 19

30. Automobilių kelių dangos konstrukcijos asfalto sluoksnių įrengimo taisyklės ĮT ASFALTAS 08
31. Automobilių kelių dangos konstrukcijos sluoksnių be rišiklių įrengimo taisyklės ĮT SBR 19
32. Kelio ženklų atramų parinkimo, projektavimo ir įrengimo taisyklės PĮT KŽA 08
33. Kelio ženklų įrengimo ir vertikaliojo ženklinimo taisyklės 3-83
34. Automobilių kelių užpildų techninių reikalavimų aprašas TRA UŽPILDAI 19
35. Inžinerinių saugaus eismo priemonių projektavimo ir naudojimo rekomendacijos R ISEP 10
36. STR 2.05.05:2005 „Betoninių ir gelžbetoninių konstrukcijų projektavimas“
37. STR 2.05.21:2016 „Geotechninis projektavimas. Bendrieji reikalavimai“
38. Kt.

Standartai:

39. LST 1360-3:2020 „Automobilių kelių gruntai“
40. LST EN 12620:2003+A1:2008 „Betono užpildai“ arba lygiavertis;
41. LST EN 13285:2010 „Nesurištieji mišiniai reikalavimai“ arba lygiavertis;
42. LST 1362.28:1998 „Automobilių kelių asfaltbetonis ir jo mišiniai. Bitumo bandymas. Vandens kiekio nustatymas distiliacijos būdu“ arba lygiavertis;
43. LST 1362.7:1995 „Automobilių kelių asfaltbetonis ir jo mišiniai. Bitumo bandymas. Tąsumo nutatymas“ arba lygiavertis;
44. LST 1419.1:1996 „Automobilių kelių asfaltbetonis ir jo mišiniai. Aktyvintųjų mineralinių miltelių bandymo metodai“ arba lygiavertis;
45. LST 1419:1995 „Automobilių kelių asfaltbetonis ir jo mišiniai. Reikalavimai aktyvintiems mineraliniams milteliams“ arba lygiavertis;
46. LST 1419:1995/1K:1996 „Automobilių kelių asfaltbetonis ir jo mišiniai. Reikalavimai aktyvintiems mineraliniams milteliams“ arba lygiavertis;
47. LST 1501.2:1997/1K:2002 „Automobilių kelių asfaltbetonis ir jo mišiniai. Šlamai. Bandymo metodai“ Pastaba. LST EN 12274-3:2002 pakeičia LST 1501.2:1997 5-ąjį skyrių , LST EN 12274-5:2003 pakeičia LST 1501.2:1997 7-ajį skyrių arba lygiavertis;
48. LST 1503:1997/1K:2002 „Automobilių kelių asfaltbetonis ir jo mišiniai. Skystieji ir skiestieji bitumai. Techniniai reikalavimai“ arba lygiavertis;
49. LST EN 12899-1:2008 „Nuolatiniai vertikalieji kelio ženklai“;
50. LST EN 1423:2001 „Kelių ženklinimo medžiagos. Užbarstomosios medžiagos. Stiklo rutuliukai, užpildai šiurkštumui didinti ir abiejų mišiniai. Darnusis (harmonizuotas) standartas.“ arba lygiavertis;
51. LST EN 1424:2001/A1:2003 „Kelių ženklinimo medžiagos. Įmaišomieji stiklo rutuliukai“ arba lygiavertis;
52. LST EN 1436:2007+A1:2009 „Kelių ženklinimo medžiagos. Kelių naudotojams skirtos kelio horizontaliojo ženklinimo ženklų charakteristikos“ arba lygiavertis;
53. Kt.
54. 2011-03-09 Europos Parlamento ir Tarybos reglamentu (ES) Nr.305/2011;
55. LST 1516:2015 „Statinio projektavimas. Bendrieji įforminimo reikalavimai“ (ne tik papildyti, bet ir vadovautis)
56. LR Specialiųjų žemės naudojimo sąlygų įstatymas;
57. 2019-06-06 Nr. XIII-2166; STR 2.03.01:2019 „Statinių prieinamumas“; STR 1.01.04:2015;
58. “Statybos produktų, neturinčių darniųjų techninių specifikacijų, eksploatacinių savybių pastovumo vertinimas, tikrinimas ir deklaravimas. Bandymų laboratorijų ir sertifikavimo įstaigų paskyrimas. Nacionaliniai techniniai įvertinimai ir techninio vertinimo įstaigų paskyrimas ir paskelbimas”
59. Pėsčiųjų ir dviračių takų projektavimo rekomendacijos R PDTP 12;

60. Lietuvos Respublikos Statybos įstatymu, statybos techniniais reglamentais, higienos normomis, poįstatyminiais teisės aktais;
61. Lietuvos Respublikos Miškų įstatymu;
62. Lietuvos Respublikos Vyriausybės 1999 m. kovo 19 d. nutarimas Nr. 308 Dėl Kuršių Nerijos nacionalinio parko nuostatų patvirtinimo (su vėlesniais pakeitimais);
63. LR aplinkos ministro 2002 m. rugpjūčio 10 d. įsakymas Nr. 439 Dėl Kuršių Nerijos nacionalinio parko apsaugos reglamento patvirtinimo (su vėlesniais pakeitimais);
64. inžinerinių tinklų savininkų ir naudotojų išduotomis prisijungimo sąlygomis;
65. kitais galiojančiais įstatymais, teisės aktais, statybos techniniais reglamentais ir kitais normatyviniais statybos techniniais dokumentais, įskaitant, bet neapsiribojant nurodytais Lietuvos automobilių kelių direkcijos interneto svetainėje, adresu http://lakd.lrv.lt/lt/teisine-informacija/teises-aktai;
66. Kuršių nerijos nacionalinio parko tvarkymo planas;
67. Neringos savivaldybės teritorijos ir jos dalių bendrasis planas;
68. Neringos savivaldybės teritorijos darnaus judumo specialusis planas;
69. Neringos savivaldybės strateginis plėtros planas 2021–2030 metams;
70. Lietuvos dviračių takų (trasų) plėtros planas.

Be šių standartų gali būti naudojami ir kiti juos atitinkantys lygiaverčiai standartai.

1.2. Projekto parengimo pagrindas

„Pėsčiųjų ir dviračių tako Smiltynė–Nida ruožo nuo 15,576 iki 31,232 km rekonstravimo techninis darbo projektas“ projekto užsakovas – AB Lietuvos automobilių kelių direkcija. Projektinių pasiūlymų rangovas UAB „Plentprojektas“.

Ši byla parengta vadovaujantis projekto pirkimo technine specifikacija, projektavimo/pasijungimo/iškėlimo sąlygomis, teritorijų planavimo dokumentais.

Statybos vieta:. Neringos savivaldybė, Neringa;
Statybos rūšys: rekonstravimas;
Statinio kategorija: pagal RC išrašus;
Pagrindinė naudojimo paskirtis (registrų centro duomenimis): Keliai (gatvės).

2. Esama situacija

2.1. Rekonstruojamo ruožo geografinė padėtis, esama būklė

Rekonstruojamo ruožas sutampa su Lietuvos nacionalinės dviračių trasos Nr. 10 „Pajūrio dviračių trasa“, Europos dviračių trasos Nr. R1 atkarpomis. Dalis rekonstruojamo ruožo sutampa su tarptautinių dviračių trasų „EuroVelo 10“ (Baltijos jūros trasa)/„EuroVelo 13“ (Geležinės uždangos takas) atkarpomis. Ji yra Neringos savivaldybėje bei Kuršių nerijoje, kuri 2000 m. gruodžio mėnesį buvo įrašyta į Pasaulio paveldo sąrašą (UNESCO).

Esamas tako dangos plotis nagrinėjamame ruože yra 1,5 – 3,0 m, esamo kelio dangos plotis 5 – 5,5 m. Danga – asfaltbetonis su įvairiomis pažaidomis (duobės, plyšių tinklai, pavieniai plyšiai), vietomis danga ištrupėjusi. Iš abiejų tako pusių gausu medžių ir krūmų, kurių šakos vietomis patenka į pėsčiųjų ir

dviratininkų eismui reikalingus gabaritus. Paviršinis vanduo pasišalina į gretimas teritorijas – žaliąsias zonas, kuriose infiltruojasi į esamus smėlingus gruntus. Esamas takas neturi horizontalaus ženklinimo, mažoji architektūra menkai išvystyta. Esami pėsčiųjų, dviračių takų parametrai (plotis, dangos lygumas, nuolydžiai) netenkina minimalių normatyvinių dokumentų reikalavimų, todėl kelionės tampa nesaugios, nekomfortiškos, nepatrauklios ir nemalonios bei skatina rinktis alternatyvias transporto priemones.



2.1 pav. Esamos situacijos fotofiksacija



2.2 pav. Esamos situacijos fotofiksacija



2.3 pav. Esamos situacijos fotofiksacija

2.2. Saugomų teritorijų, į kuriuos patenka rekonstruojamas ruožas, sąrašas:

1. Kuršių nerijos nacionalinį parkas;
2. Naglių gamtinis rezervatas;
3. Karvaičių kraštovaizdžio draustinis;

2.3. Inžineriniai geologiniai tyrinėjimai

2.3.1. Geomorfologija

Geomorfologiniu požiūriu tyrimų plotas yra holoceno ir vėlyvojo ledynmečio, Baltijos jūros duburio, Kuršių Nerijos kopų juostoje.

2.3.2. Geologinė sandara

Geologiniu požiūriu aikštelėje sutikti technogeniniai ir eoliniai dariniai. Augalinio sluoksnio (dirvožemio) storis siekia 0,02 – 0,2 m.

Technogeninius gruntus sudaro supiltas vidutiniškai išrūšiuotas žvyringas smėlis, vietomis pakopinės sanklodos žvyringas smėlis, smėlingas žvyras, mažai dulkingas molingas vidutiniškai išrūšiuotas žvyringas smėlis.

Eolinius darinius sudaro tolygiai ir blogai išrūšiuotas vidutinio rupumo smėlis ir vidutinio rupumo smėlis, vietomis rupus smėlis, rečiau mažai dulkingas molingas vidutinio rupumo smėlis.

2.3.3. Gruntų sudėtis ir inžineriniai geologiniai sluoksniai

Technogeninį gruntą (t IV) sudaro:

IGS-1 Tankus – labai tankus, vidutiniškai išrūšiuotas žvyringas smėlis, smėlingas žvyras, mažai dulkingas molingas vidutiniškai išrūšiuotas smėlis, pakopinės sanklodos žvyringas smėlis. Supiltas visame tirtame ruože, po asfaltbetonio, o vietomis ir po juodo žvyro, bei skaldos – smėlio mišiniais, nuo 0,01 – 0,1 m gylio, o sluoksnio padas pasiektas 0,05 – 0,8 m gylyje.

Eolinius darinius (v IV) sudaro:

IGS-2 Vidutinio tankumo, tolygiai išrūšiuotas vidutinio rupumo smėlis, vidutinio rupumo smėlis.

IGS-3 Tankus – labai tankus, blogai išrūšiuotas vidutinio rupumo smėlis, tolygiai išrūšiuotas vidutinio rupumo smėlis, vidutinio rupumo smėlis, rupus smėlis, rečiau mažai dulkingas molingas vidutinio rupumo smėlis.

2.3.4. Hidrogeologinės sąlygos

Hidrogeologinės statybos sklypo sąlygos charakterizuojamos remiantis požeminio vandens lygio stebėjimais gręžiniuose lauko darbų vykdymo metu.

2022 metų Kovo mėnesį vykusių lauko darbų metu požeminis gruntinis vanduo sutiktas ištisai 0,1 – 2,1 m (0,92 – 4,19 m abs. a.) gylyje nuo esamo žemės paviršiaus. Vandenį talpinai įvairios sudėties eoliniai smėliai. Vandeningo sluoksnio storis siekia 0,90 – 2,90 m ir daugiau, nes apatinė vandenspara nepasiekta. Vandenis maitinami kritulių vandenimis infiltraciniu būdu.

Lietingais laikotarpiais ir pavasarinio polaidžio metu gruntinio vandens lygis gali pakilti 0,5 – 1,0 m.

2.4. Projektinių sprendinių atitiktis privalomiesiems projekto rengimo dokumentams ir esminiams statinių reikalavimams

2.4.1. Kuršių nerijos nacionalinio parko tvarkymo planas

Remiantis Kuršių nerijos nacionalinio parko tvarkymo planu pirmas rekonstruojamas statinys patenka į urbanizuotos rekreacinės aplinkos kraštovaizdžio tvarkymo, išsaugančio ūkininkavimo kraštovaizdžio, griežtos apsaugos kraštovaizdžio tvarkymo zonas.



3.1 pav. Rekonstruojamo objekto vieta (—)

2.4.2. Neringos savivaldybės ir jos dalių bendrasis planas

Bendrasis planas nustato, kad Kuršių nerijos nacionalinio parko ir Neringos savivaldybės vienas iš vystymo interesų:

- Dviračių ir pėsčiųjų takų tinklo, kaip ekologiškiausios pažintinio turizmo infrastruktūros, kūrimas ir vystymas.

Remiantis Juodkrantės susisiekimo infrastruktūros brėžiniu, tako atkarpoje yra numatyta įrengti pėsčiųjų ir dviračių takus, dviražių takus.

Žaliasis kelias numatomas kaip IIv kategorijos vietinės reikšmės kelias.





3.2 pav. Iškarpa iš Juodkrantės rekreacinės ir susisiekimo infrastruktūros brėžinio

2.4.3. Neringos savivaldybės teritorijos darnaus judumo specialusis planas

Remiantis specialiojo plano rekomendacijomis mažosios architektūros elementai turi būti pritaikyti prie urbanistinės bei gamtinės aplinkos. Rekomenduojama naudoti medinius elementus.

Pėsčiųjų ir dviračių trasoms būtina efektyvi informacinė sistema, leidžianti dviratininkui ar pėsčiajam orientuotis mieste ar gamtinėje teritorijoje, kurioje įrengtas takas. Rekonstruojami statiniai patenka į tarptautines „EuroVelo“ turistines trasas, todėl remiantis rekomendacijomis būtinas papildomas ženklinimas pagal Jungtinių Tautų Europos ekonominės komisijos patvirtintas rekomendacijas (3.3 pav.).



3.3 pav. Iškarpa iš Neringos savivaldybės teritorijos darnaus judumo specialiojo plano (Juodkrantė)



3.4 pav. „EuroVelo“ trasos ženklinimo pavyzdžiai

2.4.4. Lietuvos Respublikos bendrasis planas

Lietuvos Respublikos bendrajame plane iki 2030 metų yra numatyta siekti darnios kelionių struktūros vystymo, kai sudėtinės susisiekimo sistemos dalys prioritetizuojamos taip: kelionės pėsčiomis, bevariklėmis transporto priemonėmis ir kitais mikromobilumo sprendimais, viešuoju transportu, dalijimosi transporto priemonėmis, privačiu automobiliu.

Siekiant įgyvendinti Lietuvos Respublikos bendrojo plano siekius būtina sukurti tinkamą susisiekimo infrastruktūrą ir pėstiesiems ir dviratininkams.

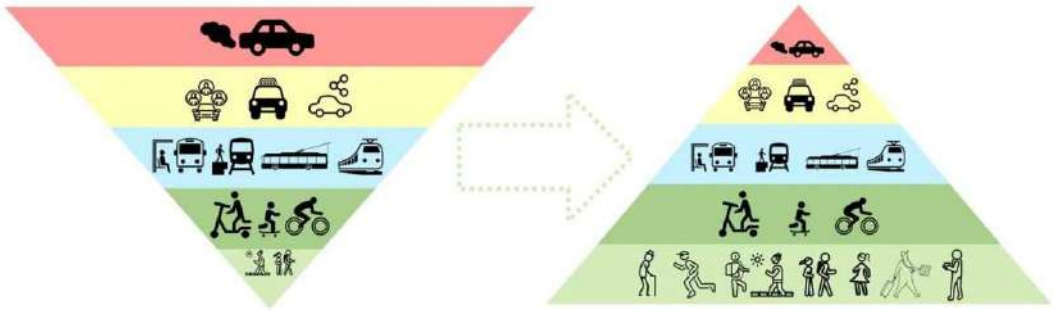

2.12 pav. Darnios kelionių struktūros grafinės išraiškos schema

3. Projektinių sprendinių aprašymas

3.1. Projektuojamų statinių sąrašas, techniniai rodikliai

1 lentelė. Statinių sąrašas

Pavadinimas	Mato vienetas	Kiekis	Pastabos
SUSISIEKIMO KOMUNIKACIJOS			
1. Statinys. Bendras pėsčiųjų - dviračių takas, dviračių takas.			
Tako ilgis	m	15656	
Tako plotis	m	2,5 - 3,5	
2. Statinys. Žaliasis kelias.			
Kelio kategorija	-	IIIv	
Kelio ilgis	km	2,747	
Kelio juostos plotis	m	5,5	
Eismo juostų skaičius	vnt.	2	
Eismo juostos plotis	m	2,75	

3.2. Numatyti projektiniai sprendiniai

Projekte nuo PK 155+82 iki PK 174+20 (vadovaujantis Neringos savivaldybės bendruoju planu), numatyta įrengti dviračių taką. Projektuojamas 3,5 m pločio takas su asfalto danga. Trasa įrėminama betoniniais vejos (1000x200x80) bordiūrais.

Nuo PK 174+20 iki PK 190+00 numatoma įrengti bendrą pėsčiųjų dviračių taką. Projektuojamas 3,5 m pločio takas su asfalto danga. Trasa įrėminama betoniniais vejos (1000x200x80) bordiūrais.

Nuo PK 190+00 iki PK 217+70 projektuojama 5,5 m pločio dviračių gatvė su 2 m pločio šaligatviais pėstiesiems. Šioje atkarpoje numatoma įrengti 37 automobilių stovėjimo vietas. Dviračių gatvė ir šaligatvis įrengiami su asfalto danga. Dviračių gatvėje ties šaligatviais įrengiamas betoninis kelio bordiūras (1000x300x150), šaligatvis įrėminamas betoniniais vejos (1000x200x80) bordiūrais.

Likusioje rekonstruojamo ruožo dalyje nuo PK 217+70 numatoma įrengti dviračių taką. Nuo PK 217+70 iki PK 223+10 įrengiama 3,5 pločio asfalto dangos konstrukcija.Šioje atkarpoje trasa įrėminama betoniniais vejos (1000x200x80) bordiūrais. Nuo PK 223+10 įrengiamas takas su 2,5 pločio danga su granitiniais kelio bordiūrais (1000x300x150), kad esant poreikiui specialusis transportas tinkamai galėtų naudotis susisiekimo infrastruktūra ir nepažeistų rekonstruoto tako konstrukcijos. 2,5 m pločio takas parenkamas siekiant sumažinti žalą esamoje Naglių gamtinio rezervato teritorijoje. Didesnių parametrų takas sužalotų gamtiniame rezervate saugomas gamtos vertybes arba neleistų jų atkurti, eksponuoti ar tvarkyti.

Rekonstruojamų ruožų sprendiniai parinkti prisiderinant prie esamos situacijos, siekiant pašalinti mažiau želdinių, kad žala aplinkai ir kraštovaizdžiui būtų minimali. Esamose trasos vingiuose, kuriuose nėra medžių ir krūmų, trasa projektuojama tiesesnė, kad projektiniai sprendiniai atitiktų tarptautinių dviračių trasų projektavimo principus. Esant galimybei, miškingose vietovėse, nežymiai nukrypstama nuo esamo tako ašies, taip siekiant išsaugoti daugiau esamų medžių. Takas Naglių gamtiniame rezervate projektuojamas 2,5 m pločio, siekiant kiek įmanoma labiau sumažinti žalą esamai gamtai.

Rekonstruojamuose ruožuose numatomas „EuroVelo“, „R1“, Nacionalinės dviračių trasos ženklinimas.

Rekonstruojamo ruožo sprendiniai jungiasi su kitu projektuojamu ruožu:

- *Pėsčiųjų ir dviračių tako Smiltynė–Nida ruožo nuo 2,956 iki 15,567 km rekonstravimo techninis darbo projektas ir projekto vykdymo priežiūra.*
- *Pėsčiųjų ir dviračių tako Smiltynė–Nida ruožų nuo 0,010 iki 2,029 km, nuo 0,011 iki 1,829 km, nuo 31,249 iki 34,050 km, nuo 34,074 iki 34,217 km rekonstravimo techninis darbo projektas ir projekto vykdymo priežiūra.*

3.3. Metodiniai nurodymai statybos rangovui darbų atlikimui.

- Statybos darbų metu rangovas galės naudoti tik mažagabaritę statybinę technika, kad sumažinti rizikas padaryti galimą žalą gamtai;
- Visu statybos laikotarpiu rangovas privalės samdyti ekologą, kuris turės prižiūrėti statybos darbus ir esant poreikiui galėtų pateikti pastebėjimus rangovui atlikti tam tikrus veiksmus, kurie sumažintu rizikas padaryti galimą žalą gamtai;
- Laikinos aikštelės statybinėms medžiagoms, betonui, dolomitinėms atsijoms ir kt. sandėliuoti turi būti įrengtos taip, kad nepažeistų augančių želdinių, nedarytų poveikio saugotinoms teritorijoms ir neužterštų dirvožemio/augalinio grunto;
- Aikštelę privaloma įrengti taip, kad lietaus metu užterštos vandens nuotekos (jeigu tokios susidaro) nepatektų į dirvožemį ar vandens telkinius;
- Vandens apsaugai nuo tepalų iš mechanizmų turės būti numatytos tepalų ir dažų surinkimo sistema, taip pat priemonės, avarinių išsiliejimų atveju (tepalus absorbuojančios medžiagos, specialūs konteineriai tepalų surinkimui ir kt.);
- Statybos darbų eigoje ir atlikus statybos darbus šiukšlės ir atliekos turi būti išvežamos ir sutvarkomos pagal LR įstatymus;
- Tinkamos naudoti ar perdirbti statybinės atliekos saugomos specialiose aikštelėse iki jų išvežimo perdirbti;
- Po statybos darbų laikinos aikštelės bus sutvarkytos ir rekultivuotos;
- Statybos darbų laikinų aikštelių vietos, matmenys ir t.t. turi būti suderintos su Kuršių nerijos nacionalinio parko direkcija;
- Tose vietose kur esamo tako danga panaikinama ir tie plotai nepatenka į projektinių dangų plotus atliekama rekultivacija, kai buvusioje asfaltbetonio dangos vietoje atstatomas esamas reljefas panaudojant esamus smėlinius gruntus ir leidžiama natūraliai plėstis esamai augmenijai tako link.
- Transporto priemonių judėjimo (apsilenkimo, apsisukimo) vietose, kuriose gruntas smėlinis ir dėl sunkios technikos gali susidaryti gilios provėžos bus naudojami plastiko ar metalo lakštai svoriui paskirstyti;
- Atkarpoje nuo PK288+40.00 iki PK291+00.00 draudžiama vykdyti statybos darbus vasario 1 d.-liepos 31 d. laikotarpiu;
- Statybinės technikos statymas, važinėjimas už tako zonos ribų ir medžiagų sandėliavimas Europos bendrijos svarbos buveinių teritorijose negali būti vykdomas.
- Statytojas norėdamas nustatyti rangovą vykdys žaliąjį pirkimą.
- Visi statybos darbai galimi tik gavus KNNP direkcijos pritarimą kaip tai numatyta LR specialiųjų žemės naudojimo sąlygų įstatymo 65 straipsnyje ir kt.

3.4. Projektinių sprendinių poveikis aplinkai ir visuomenės sveikatai

Laikinos aikštelės statybinėms medžiagoms, betonui, dolomitinėms atsijoms ir kt. sandėliuoti turi būti įrengtos nuo objekto tokiu atstumu, kad nepažeistų augančių želdinių ir neužterštų dirvožemio. Turi būti išlaikytas atstumas nuo vandens telkinių daugiau nei 20 metrų. Tuo atveju, kai laikinų sandėliavimo aikštelių negalima įrengti nesunaikinus augmenijos (būtinas miško ploto iškirtimas ir t.t.), techninį projektą būtina suderinti su Aplinkos ministerijos Regioniniu aplinkos apsaugos departamentu, Kuršių nerijos nacionalinio parko direkcija. Sandėliuojant užterštas atliekas, aikštelę reikia įrengti taip, kad lietaus metu užterštos vandens nuotekos nepatektų į dirvožemį ar upes, tvenkinius. Po statybos, aikšteles būtina rekultivuoti.

Vanduo gali būti teršiamas atidirbtais tepalais iš mechanizmų. Tam reikia numatyti tepalų ir dažų surinkimo sistemą. Taip pat reikia numatyti priemones, avarinių išsiliejimų atveju (tepalus absorbuojančios medžiagos, specialūs konteineriai tepalų surinkimui ir kt.).

Statybos darbų eigoje ir atlikus statybos darbus šiukšlės bus išvežamos.

Prieš pradedant gatvės rekonstravimo darbus, būtina nustatyta tvarka gauti leidimą statybos darbams vykdyti. Vykdant rekonstravimo darbus, eismas aplinkinėmis gatvėmis nebus nutrauktas. Darbų vietos aptveriamos laikinais kelio ženklais, vadovaujantis automobilių kelių darbo vietų aptvėrimo ir eismo reguliavimo taisyklės T DVAER 12 paruošta darbų vietų aptvėrimo automobilių keliuose instrukcija.

Statybos darbų metu susidarys statybinės atliekos (perteklinis gruntas), kurios bus tvarkomos, vadovaujantis Atliekų tvarkymo taisyklėmis (LR aplinkos ministro 2003 m. gruodžio 30 d. įsakymas Nr. 722).

Statybinių atliekų saugojimas. Išrūšiuotos statybinės atliekos, kad neteršty aplinkos ir nekeltų pavojaus, iki statybos darbų pabaigos gali būti kaupiamos ir saugomos aptvertoje statybos teritorijoje, konteineriuose ar kitoje uždaroje talpykloje. Tinkamos naudoti ar perdirbti statybinės atliekos saugomos specialiose aikštelėse iki jų realizavimo ar išvežimo perdirbti.

Laikinos aikštelės statybinėms medžiagoms, betonui, dolomitinėms atsijoms ir kt. sandėliuoti negali būti įrengiamos EB svarbos buveinėse, kad nebūtų bloginama jų būklė.

Po statybinėmis medžiagomis patiesti uždangalą, kad po darbų teritorijoje neliktų statybinių medžiagų likučių.

3.5. Sprendimai žmonių su negaliai reikmėms

Takai suprojektuoti ir turi būti įrengti taip, kad nesukeltų kliūčių negalią turintiems žmonėms ir nebūtų kaip nors ribojamas jų laisvas judėjimas ir veikla.

Iškelti bordiūrai pėsčiųjų – dviračių takuose neprojektuojami dėl galimo sunkiojo transporto eismo, kurio metu įrengiami bordiūrai gali būti pažeisti.

3.6. Saugomos teritorijos tvarkymas ir apsaugos atitiktis normatyviniams dokumentams

AB Lietuvos automobilių kelių direkcijos užsakymu lygiagrečiai rengiami 4 projektai:

1. Pėsčiųjų ir dviračių tako Smiltynė–Nida ruožo nuo 2,104 iki 2,956 km rekonstravimo techninis darbo projektas ir projekto vykdymo priežiūra;
2. Pėsčiųjų ir dviračių tako Smiltynė–Nida ruožo nuo 2,956 iki 15,567 km rekonstravimo techninis darbo projektas ir projekto vykdymo priežiūra;
3. Pėsčiųjų ir dviračių tako Smiltynė–Nida ruožo nuo 15,576 iki 31,232 km rekonstravimo techninis darbo projektas ir projekto vykdymo priežiūra;

4. Pėsčiųjų ir dviračių tako Smiltynė–Nida ruožų nuo 0,010 iki 2,029 km, nuo 0,011 iki 1,829 km, nuo 31,249 iki 34,050 km, nuo 34,074 iki 34,217 km rekonstravimo techninis darbo projektas ir projekto vykdymo priežiūra.

Visi vykdomi projektai yra Kuršių nerijos nacionaliniame parke, todėl parinkti sprendiniai turi atitikti Kuršių nerijos nacionalinio parko tvarkymo planą.

Atsižvelgiant į faktą, kad visų 4-ių projektų darbų ribos jungiasi tarpusavyje arba jos kitaip susijusios tarpusavyje, projektuojama infrastruktūra yra vientisa, išlaikomas tarpusavio sprendinių vientisumas, todėl visa projektuojama susisiekimo infrastruktūra susijusi su pėsčiųjų ir dviratininkų eismu.

3.7. Poveikį aplinkai mažinančios priemonės

Rekonstruojamų ruožų sprendiniai parinkti prisiderinant prie esamos situacijos, siekiant pašalinti mažiau želdinių, kad žala aplinkai ir kraštovaizdžiui būtų minimali. Esamose trasos vingiuose, kuriuose nėra medžių ir krūmų, trasa projektuojama tiesesnė, kad projektiniai sprendiniai atitiktų tarptautinių dviračių trasų projektavimo principus.

Statybos ir naudojimo metu nebus įrengiami pertekliniai infrastruktūros elementai, rekonstruojamas takas suderinamas su esamu kraštovaizdžiu, kuo mažiau nukrypstant nuo esamo tako padėties. Šalia rekonstruojamo pėsčiųjų-dviračių tako Kuršių nerijos nacionalinio parko PAST, Kuršių nerijos BAST, Europos Bendrijai svarbiose natūraliose buveinėse, vietose, kuriose galėtų būti paveikta ar kitaip bloginama buveinių ekologinė būklė, draudžiama įrengti statybos aikšteles, sandėliuoti medžiagas, atliekas, mechanizmus. Medžių kirtimo darbai negali būti vykdomi paukščių perėjimo laikotarpiu **nuo kovo 1 iki rugpjūčio 31 d**. Neišvengiami kirtimai galimi su pažyma, kad medžiuose nėra lizdų, perinčių paukščių.

3.8. Projekto sprendiniai parinkti taip, kad nebūtu pažeisti trečių šalių interesai.

Vykdant darbus išsaugoti besiribojančių sklypų riboženklius, juos sunaikinus atstatyti savo lėšomis. Galimybė patekti į šalia esančias gatves ir kelius nebus įtakojama, po rekonstrukcijos išliks tas pats aplinkinių gatvių išdėstymas.

Galimybė naudotis inžineriniais tinklais nebus įtakojama, inžinerinių tinklų griovimas nenumatomas. Patalpų, skirtų žmonėms gyventi, dirbti ar verstis kita veikla, natūralus apšvietimas pagal higienos ir darbo vietų įrengimo reikalavimus nebus keičiamas.

Keliamas triukšmas ir vibracijos galimos tik statybos darbų metu. Baigus darbus, triukšmo ir vibracijų nebebus.

Statybos darbai neįtakos oro taršos. Vandens, dirvožemio ar gilesnių sluoksnių tarša įmanoma tik statybos darbų metu, įvykus kelio tiesimo mašinų gedimams, tokiu atveju, žalą atlygina rangovas. Po kelio įrengimo minėtos taršos nebus. Aplinkos apsaugos statinių ir priemonių veiksmingumas nebus įtakojamas.

3.9. Kompiuterinės programos, kuriomis vadovaujantis parengtas projektas

Microsoft Office Word, Microsoft Office Excel, Autodesk Civil 3D.

3.10. Geodeziniai ir geologiniai tyrinėjimai

Projekto rengimo metu gauti inžineriniai geologiniai ir geodeziniai tyrinėjimai, kurių pagrindu parengtas projektas.

3.11. Statybinės medžiagos

Statyboje naudojamos statybinės medžiagos turi atitikti minimalius aplinkos apsaugos kriterijus, kaip tai nustatyta Lietuvos Respublikos aplinkos ministro 2011-06-28 įsakyme Nr. D1-508 „Dėl produktų, kurių viešiesiems pirkimams taikytini aplinkos apsaugos kriterijai, sąrašų, aplinkos apsaugos kriterijų ir aplinkos apsaugos kriterijų, kuriuos perkančiosios organizacijos turi taikyti pirkdamos prekes, paslaugas ar darbus, taikymo tvarkos aprašo patvirtinimo“ (Pakeitimas 2017 m. sausio 18 d. Įsakymas Nr. D1-60).

4. Statybos darbų organizavimas ir metodai

4.1. Specialūs reikalavimai statybos darbų saugai, organizavimui, technologijai ir higienai

Rangovas ardymo – griovimo ir statybos darbų detaliuose technologiniuose sprendiniuose turi numatyti konkrečius sprendinius bei priemones, užtikrinančias darbuotojų saugą ir sveikatą. Visi sprendiniai turi atitikti DT 5 - 00 „Saugos ir sveikatos taisyklės statyboje“; „Darboviečių įrengimo statybvietėse bendrieji nuostatai“; „Kėlimo kranų naudojimo taisyklės“.

Priemonėse būtina atkreipti dėmesį į tai, kad:

• pašaliniai asmenys nepatektų į statybos aikštelę bei darbų vykdymo zoną;

• pavojingos zonos būtų pažymėtos įspėjamaisiais ženklais, o darbo vietos būtų gerai apšviestos;

• virš iškastų tranšėjų pėstiesiems būtų įrengti 1,0 m pločio tilteliai su 1,2 m aukščio porankiais iš abiejų pusių;

• kėlimo mechanizmai nebūtų perkrauti;

• nebūtų žmonių po keliamomis konstrukcijomis ir zonose, kur jos gali nukristi;

• krovinių paėmimo įtaisų (stropų) krovininiai kabliai būtų su apsauginiais užraktais;

• pakabintos konstrukcijos nebūtų paliktos darbo pertraukų metu;

• gaminiai nebūtų perkeliami virš zonų už signalinių atitvėrimų;

• darbininkai būtų aprūpinti specialia apranga ir individualios apsaugos priemonėmis (šalmais, pirštinėmis, akiniais it kt.);

• elektriniai statybos mechanizmai, įrankiai būtų įžeminti;

• iki ardymo (išmontavimo) pradžios būtų parengti darbų atlikimo technologiniai sprendiniai;

• žemės darbai prie esamų inž. konstrukcijų būtų vykdomi rankiniu būdu ir dalyvaujant atitinkamų žinybų atstovams;

• nebūtų dirbama strėliniais mechanizmais prie esamos orinės elektros linijos, prieš tai jos neatjungus (darbai šiuo atveju vykdomi, laikantis DT 5 - 00 priede nurodytų sąlygų);

• būtų paskirtas darbuotojas, atsakingas už visų darbo saugos reikalavimų įvykdymą.

Darbų vadovas privalo nedelsiant nutraukti darbus, jei gamtinės sąlygos (pūga, vėjas, uraganas, perkūnija, sniegas ir kt.) kelia pavojų darbuotojų saugai ir sveikatai.

Nuolatinės ar laikinos darbuotojų buvimo vietos (gamybinės buities patalpos, poilsio vietos, žmonių praėjimai) turi būti už pavojingų zonų ribų.

Statybos darbuose naudojamos darbo priemonės, įrenginiai ir technologinė įranga turi atitikti saugos ir sveikatos reikalavimus ir turi būti nurodyti statybos darbų technologijos (vykdymo) projekte ar technologinėse kortelėse.

Transporto ir pėsčiųjų judėjimo keliai, priėjimai prie darbo vietų ir darbo vietos turi būti reikiamai prižiūrimi, valomi nuo šiukšlių ir sniego, neužkraunami sandėliuojamomis medžiagomis, konstrukcijomis.

Kai statybos darbų technologijos (vykdymo) projekte nėra nurodytų atstumų, rekomenduojamas minimalus atstumas nuo iškasų šlaito krašto iki artimiausios statybinės mašinos atramos ar transporto priemonės nustatomas pagal lentelę.

Minimalus atstumas nuo iškasų

Iškasos gylis, m	Gruntas			
	Smėlis	Priesmėlis	Priemolis	Molis
	Atstumas nuo iškasos šlaito krašto iki artimiausios mašinos atramos, m			
1,0	1,5	1,25	1,00	1,00
2,0	3,0	2,40	2,00	1,50
3,0	4,0	3,60	3,25	1,75
4,0	5,0	4,40	4,00	3,00
5,0	6,0	5,30	4,75	3,50

Pastaba. Parenkant atstumą, būtina įvertinti krovinio ir statybinės mašinos ar transporto priemonės masę.

Iškasos šlaite pastebėti rieduliai ir akmenys bei atsiskyrę grunto sluoksniai turi būti pašalinti.

Natūralaus drėgnumo gruntuose, jei nėra gruntinio vandens ir požeminių statinių, kasti iškasas su vertikaliomis sienomis be sutvirtinimų leidžiama ne giliau, kaip:

- 1,0 m - piltiniuose, smėlio ir žvyro gruntuose;
- 1,25 m - priesmėlio gruntuose;
- 1,50 m - priemolio ar molio gruntuose.

Kasti iškasas su šlaitais be sutvirtinimų aukščiau gruntinio vandens lygio (įskaitant kapiliarinį pakilimą) arba gruntuose, nusausintuose dirbtinai pažeminus vandens lygį, leidžiama, kai iškasos gylis ir šlaito statumas (šlaito aukščio santykis su pločiu) atitinka lentelės duomenis.

Šlaito statumas pagal iškasų gylį

Gruntai	Šlaito statumas, kai iškasos gylis ne didesnis kaip, m		
	1,5	3	5
Piltiniai nesutankinti	1 : 0,67	1 : 1	1 : 1,25
Smėlio ir žvyro	1 : 0,5	1 : 1	1 : 1
Priesmėliai	1 : 0,25	1 : 0,67	1 : 0,85
Priemoliai	1 : 0	1 : 0,5	1 : 0,75
Moliai	1 : 0	1 : 0,25	1 : 0,5
Liosiniai	1 : 0	1 : 0,5	1 : 0,5

Pastaba. Esant įvairių gruntų rūšių sluoksniams, šlaitų statumas turi būti parenkamas atsižvelgus į silpniausią grunto rūšį.

Dirbti iškasose su įmirkusiais šlaitais ar gilesnėse kaip 1,3 m leidžiama tik darbų vadovui apžiūrėjus grunto šlaitus ir, jei reikia, panaudojus tinkamas saugos priemones. Draudžiama lipti ir dirbti iškasose, iš kurių nepašalintas vanduo.

Kasant, transportuojant, iškraunant, išlyginant ir tankinant gruntą dvejomis ar daugiau savaeigėmis arba prikabinamomis statybinėmis mašinomis (skreperiais, greideriais, volais, buldozeriais ir kt.), judančiomis viena po kitos, tarp jų turi būti pakankamai saugūs atstumai. Jeigu darbui atlikti reikia,

kad statybinių mašinų veikimo zonoje būtų darbuotojai, privaloma imtis tinkamų priemonių juos apsaugoti.

Žemės darbų mašinos ir transportavimo priemonės bei įrenginiai:

• žemės darbų mašinos ir transportavimo priemonės bei įrenginiai turi būti:

• tinkamai suprojektuoti ir pagaminti atsižvelgiant į ergonominius reikalavimus;

• techniškai tvarkingi;

• tinkamai ir teisingai naudojami;

• žemės darbų mašinų, transporto priemonių ir transportavimo įrenginių vairuotojai bei juos aptarnaujantys darbuotojai turi būti specialiai apmokyti;

• būtina užtikrinti, kad žemės darbų mašinos, transporto priemonės ir transportavimo įrenginiai neįgriūtų į iškasas arba į vandenį;

• žemės darbų mašinų ir transportavimo įrenginių kabinos, kur to reikia, mašinai apvirtus turi apsaugoti vairuotoją nuo suspaudimo ir krentančių daiktų.

Įrenginiai, mašinos ir įranga:

• įrenginiai, mašinos ir įranga, įskaitant rankinius įrankius su ir be variklio, turi būti:

• tinkamai suprojektuoti ir pagaminti atsižvelgiant į ergonominius reikalavimus;

• techniškai tvarkingi;

• paruošti naudoti, naudojami pagal paskirtį;

• aptarnaujami atitinkamai parengtų darbuotojų;

• slėgio įrenginiai ir prietaisai turi būti teisės aktų nustatyta tvarka reguliariai prižiūrimi, bandomi ir tikrinami.

Darbai iškasose (tranšėjose), šuliniuose, tuneliuose, požeminiai ir žemės darbai:

• dirbant iškasose (tranšėjose), šuliniuose, požemiuose arba tuneliuose, turima imtis reikiamų saugos priemonių, kurios:

• užtikrintų ramsčių, klojinių, šlaitų ir pylimų patikimumą;

• pašalintų darbuotojų, medžiagų arba daiktų kritimo, vandens prasiskverbimo pavojų;

• užtikrintų pakankamą visų darbo vietų vėdinimą, kad oras būtų nekenksmingas ir nepavojingas sveikatai;

• leistų darbuotojams išsigelbėti kilus gaisrui arba prasiskverbus vandeniui ar kitoms medžiagoms;

• prieš pradedant žemės darbus, turi būti atlikti matavimai, kad būtų nustatytas ir pašalintas arba kiek įmanoma sumažintas požeminių kabelių ir kitų inžinerinių tinklų keliamas pavojus;

• iškasos (tranšėjos) turi būti įrengtos taip, kad į jas būtų galima saugiai įeiti ir išeiti;

• iškastas gruntas, medžiagos ir judančios transporto priemonės turi būti laikomi saugiu atstumu nuo iškasų (tranšėjų). Kai reikia, turi būti pastatyti tinkami aptvarai.

Radus sprogstamų medžiagų žemės kasimo darbus būtina nedelsiant nutraukti, užtikrinti jų apsaugą ir pranešti policijai.

Laikinų statinių zonoje būtina įrengti priešgaisrinį postą (skydas su gesintuvais ir kt. priešgaisriniu inventoriumi). Skydas turi būti gerai prieinamoje vietoje. Vykdydamas statybą, Rangovas atsakingas už statybos aikštelės priešgaisrinį stovį ir turi vadovautis „Bendrosios gaisrinės saugos taisyklės“ reikalavimais.

Remiantis aukščiau paminėtais norminiais dokumentais, statybvietėje būtina įrengti administracines – buitines patalpas, vadovaujantis normomis vienam dirbančiajam: statybos vadovui (inžinieriui) – 5 m², drabužinės – 1,13 m², prausyklos – 0,26 m², džiovinimo patalpos – 0,2 m², valgymo-poilsio patalpos - 1 m², sušilimo patalpos – 0,1 m² (bet ne mažesnė nei 8 m²), tualetai – 1 unitazas 30-čiai žmonių (1,2x0,8 m). Statybvietėje numatomos šios pagrindinės gaisrinės saugos priemonės:

• prie laikinų Rangovo statinių įrengiamas gaisrinis skydas su gesintuvais ir kitu priešgaisriniu inventoriumi. Šalia skydo numatyta vieta rūkymui;

• visi privažiavimo keliai statybos metu turi būti laisvi;

• prieš griovimo darbų pradžią Rangovas privalo savo technologiniame projekte numatyti gaisrinės saugos priemones visuose atliekamos veiklos ir atliekamų ardymo – išmontavimo darbų procesuose statybos aikštelėje;

Rangovas, numatydamas gaisrinės saugos priemones, atlikdamas griovimo darbus privalo laikytis "Bendrosios gaisrinės saugos taisyklės: reikalavimų. Visi darbuotojai, nepriklausomai nuo jų stažo, kvalifikacijos, gamybos pobūdžio, turi būti instruktuojami darbuotojų saugos ir sveikatos klausimais. Vadovaudamasis LR darbo kodekso, LR darbuotojų saugos ir sveikatos įstatymo, kitų darbuotojų saugos ir sveikatos teisės aktų nuostatomis, įmonės vadovas nustato darbuotojų instruktavimo tvarką įmonėje. Įmonės vadovas, darbdavio įgaliotas asmuo savarankiškai organizuoja darbuotojų instruktavimą darbuotojų saugos ir sveikatos klausimais ir užtikrina, kad darbuotojai gautų informaciją, nurodytą darbuotojų saugos ir sveikatos norminiuose teisės aktuose (išskyrus atvejus, jei tokia informacija darbuotojams buvo suteikta mokant pagal Mokymo ir atestavimo darbuotojų saugos ir sveikatos klausimais bendruosius nuostatus). Darbuotojai, dirbantys pavojingus darbus – automobilių kelių važiuojamosiose juostose privalo būti atestuoti darbdavio nustatyta tvarka. Darbų prie pat automobilių kelių važiuojamųjų dalių atlikimui turi būti išrašyta paskira – leidimas.

Darbuotojai darbuotojų saugos ir sveikatos klausimais privalo būti instruktuoti darbdavio nustatyta tvarka. Ši informacija darbuotojams turi būti pateikta suprantamai.

Rangovas, prieš pradedamas statybos darbus, **privalo** statybos aikšteles suderinti su Kuršių nerijos nacionalinio parko direkcija.

Laikinas sandėliavimo aikšteles galima įrengti tik prieš tai jų vietą suderinus su Kuršių nerijos nacionalinio parko direkcija.

Privalomųjų pastabų statybos darbų technologijos projektui nėra.

4.2. Reikalavimai statybos įrangai ir transporto priemonėms

Reikalavimai statybos įrangai ir transporto priemonėms nekeliami, bet statybos įranga ir transporto priemonės turi būti techniškai tvarkingos ir nekelti pavojaus aplinkai ir žmonėms. Įranga mechanizmai pasirenkami atsižvelgiant į rangos darbų sutartį, terminus ir turimus pajėgumus.

Transporto priemonių judėjimo (apsilenkimo, apsisukimo) vietose, kuriose gruntas smėlinis ir dėl sunkios technikos gali susidaryti gilios provėžos turi būti naudojami plastiko ar metalo lakštai svoriui paskirstyti.

4.3. Papildomo žemės sklypo statybos produktams ir konstrukcijoms sandėliuoti, statybiniams įrenginiams ir mechanizmams įrengti, laikiniems keliams ir inžineriniams tinklams nutiesti galimybės ir sąlygos

Papildomo žemės sklypo statybos produktams sandėliuoti bei statybiniams įrengimams ir mechanizmams įrengti, būtinybę numato rangovas, įvertindamas ar toks sklypas bus reikalingas.

Jei rangovas nusprendžia kad papildomas sklypas statybos produktams ir konstrukcijoms sandėliuoti, statybiniams įrengimams ir mechanizmams įrengi yra reikalingas, rangovas savo nuožiūra pasirenka privatiems asmenims ar valstybei priklausantį sklypą, susitaria su sklypo valdytoju ar savininku dėl sklypo panaudojimo sąlygų ir jame įrengia aikštelę. Aikštelės statybinėms medžiagoms sandėliuoti turi būti įrengtos nuo objekto tokiu atstumu, kad nepažeistų augančių želdinių ir neužterštų dirvožemio. Turi būti išlaikytas atstumas nuo vandens telkinių daugiau nei 20 metrų. Sandėliuojant užterštas atliekas, aikštelę reikia įrengti taip, kad lietaus metu užterštos vandens nuotėkos nepatektų į dirvožemį ar upes, tvenkinius. Po statybos, aikšteles būtina rekultivuoti.

4.4. Autotransporto eismo keliuose laikino uždarymo galimybės ir sąlygos

Vykdant statybos darbus, darbų vietą apstatyti laikinais kelio ženklais remiantis „Automobilių kelių darbo vietų aptvėrimo ir eismo reguliavimo taisyklėmis T DVAER 12“. Galima darbų vykdymo vietų aptvėrimo kelio ženklais principinės schemos pateikta brėžiniuose.

4.5. Statybinių atliekų rūšis ir jų tvarkymo būdas

Techninis procesas	**Atkliekos**					**Numatomi (rekomenduojami) atlliekų tvarkymo būdai**
	Pavadinimas	**Kiekis**		**Agregatinis būvis (kietas, skystas, pastovus)**	**Kodas pagal atliekų sąrašą**	
		Kiekis	**Mato vnt.**			
Ardymo darbai	Bituminiai mišiniai, kuriuose yra akmens anglių dervos	1284	m^3	kietas	17 03 01	Numatomas išvežimas į atliekų tvarkymo įmones
Pašalinimas	Medis	536	vnt	kietas	17 02 01	Numatomas išvežimas į atliekų tvarkymo įmones
Ardymo darbai	Metalo laužas	0,6	t	kietas	17 04 05	Numatomas išvežimas į atliekų tvarkymo įmones

BENDROJI TECHNINĖ SPECIFIKACIJA

0	2023-07		Statybos leidimui, konkursui ir statybai		
Laida	Išleidimo data		Laidos statusas. Keitimo priežastis (jei taikoma)		
KVAL. PATV. DOK. NR	UAB „Plentprojektas“		STATINIO PROJEKTO PAVADINIMAS Pėsčiųjų ir dviračių tako Smiltynė–Nida ruožo nuo 15,576 iki 31,232 km rekonstravimo techninis darbo projektas		
27484	PV	A. Sirtautas	STATINIO NUMERIS IR PAVADINIMAS, DOKUMENTO PAVADINIMAS		Laida
			Bendroji techninė specifikacija		0
LT	STATYTOJAS (UŽSAKOVAS) AB Lietuvos automobilių kelių direkcija		DOKUMENTO ŽYMUO 0542-RTDP-BD-BTS	Lapas 1	Lapų 10

Būtinos Projekto sprendinių įgyvendinimo sąlygos, kiti bendrieji nurodymai ir reikalavimai, kurių privalu laikytis įgyvendinant Projektą:

Teisės aktų laikymasis ir reikalingi leidimai:

Pradėti statinio statybos darbus leidžiama tik po to, kai statytojas (užsakovas) nustatytąja tvarka gavo ir perdavė rangovui šiuos dokumentus:

- statybos leidimą;
- nustatyta tvarka parengtą ir patvirtintą statinio projektą arba nekilnojamosios kultūros paveldo vertybės tvarkymo statybos darbų projektą. Darbo projektas (jei toks rengiamaias) gali būti pateiktas kaip vientisas dokumentas arba atskirais sprendiniais skirtingu laiku pagal statytojo (užsakovo), projektuotojo ir rangovo suderintą kalendorinį grafiką;
- statybvietės perdavimo ir priėmimo aktą (kai rangovas ją priėmė) su nustatytaisiais priedais (tarp jų turi būti statytojo (užsakovo) atliktų (iki akto pasirašymo dienos) paruošiamųjų darbų įvykdymo dokumentai, kuriuose būtina nurodyti atliktų darbų trūkumus (jei jų yra);
- sąlygas laikiniems (statybos laikotarpiui) statiniams už statybvietės ribų įrengti ir projektavimo sąlygų statybos laikotarpiui energijai, vandeniui tiekti, ryšių paslaugoms tenkinti ir pan. kopijas (jei jų nėra statinio projekte);
- statybos darbų žurnalą.
- Prieš pradėdamas žemės kasimo darbus inžinerinių tinklų, susisiekimo komunikacijų ir kitų objektų apsaugos zonose (statybvietėje ar šalia jos), rangovas privalo gauti leidimą žemės darbams vykdyti STR 1.06.01:2016 „Statybos darbai. Statinio statybos priežiūra“ nustatyta tvarka, raštu (faksu, telefonograma,) iškviesti minėtus objektus naudojančių subjektų atstovus (nurodant atvykimo vietą ir laiką). Minėti atstovai privalo įrašyti savo reikalavimus (nurodymus) į statybos darbų žurnalą arba įforminti juos kitais dokumentais.

Rangovas yra atsakingas už visų reikalingų leidimų iš valdžios ir kitų institucijų gavimą, išskyrus statybos leidimą.

Įstatymai ir normatyviniai dokumentai, kurių privalu laikytis statant statinį:

- Lietuvos Respublikos statybos įstatymas Nr. IX-583
- Lietuvos Respublikos teritorijų planavimo įstatymas Nr. I-1120
- Lietuvos Respublikos aplinkos apsaugos įstatymas Nr. I-2223
- Lietuvos Respublikos planuojamos ūkinės veiklos poveikio aplinkai vertinimo įstatymas Nr. I-1495
- Lietuvos Respublikos aplinkos monitoringo įstatymas Nr. VIII-529
- LR vyriausybė. Nutarimas „Dėl pažeistos žemės rekultivavimo ir derlingojo dirvožemio sluoksnio išsaugojimo“ Nr. 1116, 1995 m. rugpjūčio 14 d.
- Aplinkos ministerijos įsakymas dėl "Želdinių apsaugos, vykdant statybos darbus, taisyklių" Nr. D1-193, 2010 m. kovo 15d.
- LR aplinkos ministro įsakymas „Paviršinių nuotekų tvarkymo reglamentas“ Nr. D1-193, 2007 m. balandžio 2 d.
- LR aplinkos ministro įsakymas „Dėl vandens išteklių naudojimo ir teršalų, išleidžiamų su nuotekomis, pirminės apskaitos ir kontrolės tvarkos“ Nr. 171, 2001 m. kovo 30d.
- LR aplinkos ministro įsakymas dėl „Naftos produktais užterštų teritorijų tvarkymo aplinkos apaugos reikalavimų (LAND 9-200p)“ Nr. D1-694, 2009 m. lapkričio 17 d.

- Statybos techninis reglamentas STR 1.01.03:2017 „Statinių klasifikavimas“
- STR 1.02.01:2017 „Statybos dalyvių atestavimo ir teisės pripažinimo tvarkos aprašas“
- Statybos techninis reglamentas “Statinio aplinkos apsaugos dalis“ STR 1.05.05:2004
- Statybos techninis reglamentas “Statinio projektavimas, Projekto ekspertizė” STR 1.04.04.2017
- Statybos techninis reglamentas “Statybą leidžiantys dokumentai” STR 1.05.01:2017
- Statybos techninis reglamentas “Statybos darbai. Statinio statybos priežiūra” STR 1.06.01:2016
- Statybos techninis reglamentas „Statybą leidžiantys dokumentai. Statybos užbaigimas. Statybos sustabdymas. Savavališkos statybos padarinių šalinimas. Statybos pagal neteisėtai išduotą statybą leidžiantį dokumentą padarinių šalinimas“ STR 1.05.01:2017
- Statybos techninis reglamentas „Normatyviniai statybos techniniai dokumentai“ STR 1.01.02:2016
- Statybos techninis reglamentas „Statinio statybos rūšys“ STR 1.01.08:2002
- Statybos techninis reglamentas „Statinių klasifikavimas“ STR 1.01.03:2017
- Statybos techninis reglamentas „Statybos dalyvių atestavimo ir teisės pripažinimo tvarkos aprašas“ STR 1.02.01:2017
- Statybos techninis reglamentas „Inžineriniai geologiniai ir geotechniniai tyrimai“ STR 1.04.02:2011
- Statybos techninis reglamentas „Statybos darbai. Statinio statybos priežiūra“ STR 1.06.01:2016
- Statybos techninis reglamentas „Statinių techninės ir naudojimo priežiūros tvarka. Naujų nekilnojamojo turto kadastro objektų formavimo tvarka“ STR 1.07.03:2017
- Statybos techninis reglamentas STR 2.01.01(4):2008 „Esminis statinio reikalavimas „naudojimo sauga“;
- Statybos techninis reglamentas “ Statiniai ir teritorijos. Reikalavimai žmonių su negalia reikmėms” STR 2.03.01:2001;
- STR 2.06.04:2014 „Gatvės ir vietinės reikšmės keliai. bendrieji reikalavimai“;
- Vandentiekis ir nuotekų Šalintuvas. Pastato inžinerinės sistemos. Lauko inžineriniai tinklai. STR 2.07.01:2003
- Statybos taisyklės „Automobilių kelių žemės sankasos įrengimas“ ST188710638.06:2004
- Statybos rekomendacijos „Automobilių kelių dangos konstrukcijos sluoksnių be rišiklių įrengimo taisyklės“ ĮT SBR 07
- Lietuvos standartas „Statinio projektas. Bendrieji reikalavimai“ LST 1516:1998
- Lietuvos standartas „Statinio projektas. Lauko inžinerinių tinklų grafiniai ženklai“ LST 1569:2000
- Lietuvos Respublikos ir urbanistikos ministerijos ir Lietuvos valstybinės standartizacijos tarnybos 1992-08-11 nutarimas „Dėl statybų projektinės dokumentacijos standartų“ Nr. 141/15
- Kelių techninis reglamentas KTR 1.01: 2008 „Automobilių keliai“;
- Automobilių kelių standartizuotų dangų konstrukcijų projektavimo taisyklės KPT SDK 07;
- Automobilių kelių dangos konstrukcijos sluoksnių be rišiklių įrengimo taisyklės ĮT SBR

07;

- Automobilių kelių mineralinių medžiagų mišinių, naudojamų sluoksniams be rišiklių, techninių reikalavimų aprašas TRA SBR 07;
- Automobilių kelių mineralinių medžiagų techninių reikalavimų aprašas TRA MIN 07;
- ĮT ASFALTAS 08 „Automobilių kelių dangos konstrukcijos asfalto sluoksnių įrengimo taisyklės“;
- TRA ASFALTAS 08 „Automobilių kelių asfalto mišinių techninių reikalavimų aprašas“;
- TRA BITUMAS 08 „Automobilių kelių bitumų ir polimerais modifikuotų bitumų techninių reikalavimų aprašas“;
- PĮT KŽA 08 „Kelio ženklų atramų parinkimo, projektavimo ir įrengimo taisyklės“;
- Lietuvos standartas LST 1331: 2002 „Automobilių kelių gruntai. Klasifikacija“;
- Lietuvos standartas LST 1335: 1994 „Kelio ženklai. Techninės sąlygos“ kartu su LST EN 12899-1:2008 „Nuolatiniai vertikalieji kelio ženklai“;
- Kelio ženklų įrengimo ir vertikaliojo ženklinimo taisyklės
- Kelių vertikaliojo ženklinimo taisyklės
- Taip pat vadovautasi kitais normatyviniais dokumentais, kurie yra reglamentuoti ir atitinka Lietuvos standartus bei galioja Lietuvos Respublikoje.

Kvalifikaciniai reikalavimai statybos rangovui ir subrangovams:

- Statybos rangovas ir subrangovas turi būti nustatyta tvarka atestuoti asmenys. Teisę būti ypatingo statinio statybos rangovu turi juridinis asmuo, kita organizacija, statybos inžinierius Aplinkos ministerijai pripažinus jų pateiktus dokumentus ir išdavus teisės pripažinimo pažymą.

Kvalifikaciniai reikalavimai bendrųjų ir specialiųjų statybos darbų vadovams ir specialistams:

Būtini šie pagrindiniai atestuoti specialistai:

- Statinio projekto vykdymo priežiūros vadovas;
- Projekto dalies vykdymo priežiūros vadovas;
- Statinio statybos vadovas;
- Statinio specialiųjų statybos darbų vadovas;
- Statinio statybos technines priežiūros vadovas;
- Statinio specialiųjų statybos darbų techninės priežiūros vadovas;

Statybos metu statybos darbų vadovas turi užtikrinti šių reikalavimų vykdymą:

- Saugaus darbo;
- Gaisrinės saugos;
- Aplinkos apsaugos;
- Tinkamų darbo higienos sąlygų statybvietėje ir statomame statinyje užtikrinimo;
- Trečiųjų asmenų interesų apsauga statybos metu.

Nurodymai ir reikalavimai projekto ir statybos dokumentų parengimui:
Statinio projektavimas, projekto ekspertizė STR 1.04.04:2017:

Statytojui (Užsakovui) perduotas techninis darbo projektas turi nustatyta tvarka patvirtintą ir pasirašytą projekto ekspertizės aktą.

Sudėtingų konstrukcijų ir sudėtingų technologijų statinių (pateikti žemiau) darbo projektų konstrukcinės dalies ekspertizė yra privaloma, taip pat privaloma atlikti ir kitų darbo projekto dalių ekspertizę jei tai nurodyta techninio projekto ekspertizės akte

Reikalingi (rengiant Darbo projektą ar statybos metu) tyrimai:

- Techninis darbo projektas Statytojui (Užsakovui) yra pateiktas su inžinerinių geologinių tyrimų ataskaita.
- Jei projekto rengimo ar statybos darbų eigoje iš esmės keičiami projektiniai sprendiniai, naudojamos kitos statybos medžiagos ar statybos darbų technologija, privaloma tvarka turi būti atlikti būtini papildomi inžinerinių geologinių tyrimų lauko darbai.
- Atlikti archeologinių tyrimų nereikia.

Būtini parengti (iki statybos darbų pradžios ir statybos metu) projekto ir statybos dokumentai, statybos darbai turi būti vykdomi vadovaujantis:

- statinio projektu, taip pat STR 1.06.01:2016 „Statybos darbai. Statinio statybos priežiūra“ nustatytais atvejais rangovo parengtu statybos darbų technologijos projektu;
- įstatymais, Vyriausybės nutarimais, teritorijų planavimo dokumentų, normatyvinių statybos techninių dokumentų, normatyvinių statinio saugos ir paskirties dokumentų reikalavimais;
- viešojo administravimo subjektų, atliekančių statybos valstybinę priežiūrą reikalavimais bei statinio saugos ir paskirties reikalavimų valstybinės priežiūros institucijų nustatytais reikalavimais;
- įmonės patvirtintomis ir Aplinkos ministerijoje nustatyta tvarka įregistruotomis statybos taisyklėmis;
- statinio projekto vykdymo priežiūros vadovų (šios priežiūros dalių vadovų) ir statinio techninės (bendrosios ir specialiosios) priežiūros vadovų nurodymais.
- Statybos darbų eiga (nuo statybos pradžios iki statinio atidavimo naudoti) aprašoma statybos darbų žurnale, kuris yra privalomas. Į žurnalą taip pat įrašomi visų statybos priežiūros dalyvių atliktų patikrinimų rezultatai ir reikalavimai.
- Statybos darbų žurnalo pavyzdį ir žurnalo pildymo tvarką nustato Vyriausybės įgaliota institucija.
- Statinio pripažinimo tinkamu naudoti tvarką ir privalomuosius dokumentus nustato STR 1.05.01:2017 „Statybą leidžiantys dokumentai. Statybos užbaigimas. Statybos sustabdymas. Savavališkos statybos padarinių šalinimas. Statybos pagal neteisėtai išduotą statybą leidžiantį dokumentą padarinių šalinimas“
- Statybos darbų technologijos projektas turi būti rengiamas visiems statiniams, išskyrus nesudėtingus statinius ir statinio paprastąjį remontą. Statybos darbų technologijos projektą turi parengti rangovas, arba pavesti tai atlikti statinio statybos vadovui. Rengiant statybos darbų technologijos projektą, privaloma vadovautis techninio projekto statybos paruošimo ir organizavimo sprendiniais bei saugaus darbo ir sveikatos taisyklėmis statyboje DT5 – 00. Statybos darbų technologijos projekte turi būti pateikiami šie brėžiniai ir sprendiniai:

– statybvietės planas su esamų ir projektuojamų statyti statinių (tarp jų – inžinerinių tinklų ir susisiekimo komunikacijų), statybos reikmėms naudojamų laikinųjų statinių, statybos produktų ir

įrenginių sandėliavimo nužymėtomis vietomis;

- statybos darbų eiliškumas ir jų atlikimo kalendoriniai grafikai;
- statybos darbų technologinės schemos (kortelės);
- statybos darbų, atliekamų sudėtingomis sąlygomis, technologiniai sprendiniai; apsauga nuo gruntinio ir paviršinio vandens, darbų atlikimas veikiančios įmonės (kito objekto) ar veikiančių susisiekimo komunikacijų (kelių, gatvių, geležinkelių ir pan. bei jų apsaugos zonų), nekilnojamųjų kultūros paveldo vertybių (bei jų apsaugos zonų) teritorijose ir kitose saugomose teritorijose bei tretiesiems asmenims priklausančiuose sklypuose, taip pat atliekant žemės darbus greta esamų statinių, po vandeniu, žeme ir pan.

- Prieš pradedant statybos darbus, turi būti parengtos specifinių ir naujų konstrukcijų, inžinerinių sistemų ir įrenginių naudojimo instrukcijos.
- Turi būti atliktos paklotų inžinerinių tinklų išpildomosios geodezinės nuotraukos;
- Darbo brėžiniai ir techninės specifikacijos kuriomis vadovaujantis buvo atliktis statybos darbai, turi būti su užrašu „TAIP PASTATYTA“ ir pasirašyti statybos technines priežiūros vadovo ir statybos vadovo;
- Projekto dalių sprendinių keitimas, keitimo tvarka ir įforminimas vykdomas STR 1.04.04.2017 “Statinio projektavimas, Projekto ekspertizė” nustatyta tvarka.

Rangovo parengtų Projektų ir statybos dokumentų derinimo su Projektuotoju ir statinio statybos techninės priežiūros vadovu atvejai ir tvarka:

Rangovo parengti projektai ir statybos dokumentai turi būti derinami su Projektuotoju ir statinio statybos techninės priežiūros vadovu. Minėti rangovo parengti dokumentai turi neprieštarauti projekto techniniams sprendiniams.

Darbo projekto ir techninio darbo projekto brėžiniams (darbo brėžiniams), techninio projekto ir techninio darbo projekto techninėms specifikacijoms statybai statinio statybos techninis prižiūrėtojas pritaria pasirašydamas ir pažymėdamas „Pritariu, statyti“. Tai reiškia, kad darbo projektas atitinka techninio projekto sprendinius (projektavimo dviem stadijomis atveju), projektas yra ekspertuotas (kai tai privaloma), pataisytas pagal privalomąsias ekspertizės pastabas, patvirtintas, ir tik pagal tokius projekto dokumentus (darbo brėžinius ir technines specifikacijas) Rangovas gali vykdyti statybos darbus.

Nurodymai Projekto ir statybos dokumentų apiforminimui:

- Projektas ar statybos dokumentai turi būti parengti valstybine kalba. Pasirašant Projekto dokumentus, nurodomi Projektuotojo įmonės, Projekto vadovo ir Projekto dalių vadovų kvalifikacijos atestatų, kai jie neprivalomi – diplomų, Teisės pripažinimo pažymų išdavimo datos ir numeriai.
- Projekto originalą saugo Projektuotojas.
- Statytojui perduodamas projektavimo darbų rangos sutartyje numatytas Projekto kopijų ir kompiuterinių laikmenų su įrašyta Projekto kopija skaičius. Kompiuterinėje laikmenoje įrašomos Projekto kopijos minimalus raiškos reikalavimas – 200 dpi, galimi formatai – *.jpg, *.gif, *.tif, *.png, *.rtf, *.pdf, be skaitmeninių parašų). Projekto originalo (-ų) parengimas Statytojui gali būti numatytas projektavimo darbų rangos sutartyje. Projekto sprendinių skaičiavimai Statytojui neperduodami.

Projekto dalių sprendinių keitimo galimybės, tvarka ir įforminimas:

- Projektas keičiamas papildomos sutarties su Projektuotoju ir Statytojo patvirtintos

papildomos Techninės užduoties pagrindu. Projekto keitimus ir (ar) papildymus atlieka Projektą parengęs Projektuotojas. Kai keičiami Lietuvos Respublikos statybos įstatymo 2 straipsnio 11 punkte nurodyti esminiai statinio sprendiniai, turi būti atlikta pakeisto Projekto ekspertizė (kai ji privaloma), visais kitais atvejais projekto sprendinių pakeitimams turi pritarti statytojas.

- Visi atlikti projekto sprendinių pakeitimai privalo atitikti normatyvinių statybos techninių ir normatyvinių statinio saugos ir paskirties dokumentų reikalavimus.
- Kai atlikti Darbo projekto keitimai, papildymai ar taisymai neatitinka Techninio darbo projekto sprendinių, taip pat ir techninių specifikacijų, Techninis projektas turi būti keičiamas.

Bendrieji reikalavimai statybos produktams (gaminiams ir medžiagoms), įrenginiams, darbams ir bendroji jų priėmimo statybvietėje tvarka:

Nurodymai dėl statybos produktų (gaminių ir medžiagų), įrenginių privalomos atitikties techninėse specifikacijose nurodytiems reikalavimams, galimybė ir sąlygos keisti analogiškais:

Visi statybos produktai, gaminiai, medžiagos ir įrenginiai privalo atitikti techninėse specifikacijose nurodytus reikalavimus. Jei nėra galimybės panaudoti techninėse specifikacijose nurodytus reikalavimus turinčių produktų, gaminių, medžiagų ar įrenginių, rangovas juos gali pakeisti analogiškais, turinčiais neprastesnes charakteristikas, prieš tai suderinus su projekto vykdymo priežiūros ir techninės priežiūros vadovais. Jei keičiama statinių statybos darbų technologija ar medžiagų ir gaminių bendra sistema būtina sprendinius įvertinti iš naujo ir gauti statybos dalyvių sutikimus.

Nenaudotinos medžiagos:

Statybos metu draudžiama naudoti medžiagas, kurių sudėtyje yra asbesto, kancerogenų, polifluorangliavandeniliu (pvz. teflono), švino, švino druskų, kadmio druskų, chromo druskų, gyvsidabrio druskų ir nikelio druskų. Nerekomenduojama naudoti akrilnitrilo polimerų (pvz. kaučiuko, ABS plastiko), chlorpreno kaučiuko (pvz. neoprene), poliacetatų, poliuretanų, polivinilchloridų, polivinilidenechlorido, polivinilfluorido, aromatinių poliamidų, halogenidinių angliavandenilių, poliamidų. Nerekomenduojamos medžiagos negali būti kitu medžiagų sudėtyje.

Statybos produktų (gaminių ir medžiagų), įrenginių kokybę įrodantys privalomieji dokumentai:

Visi statybos produktai, gaminiai, medžiagos ir įrenginiai turi turėti kokybę įrodančius privalomuosius dokumentus - atitikties sertifikatus, atitikties deklaracijas, kuriose turi būti nurodyta:

Statybos produktų gamintojas privalo valdyti visus procesus, turinčius įtakos produkto kokybei, ir užtikrinti produkto savybes pagal techninių specifikacijų reikalavimus, į kurias deklaracijoje pateiktos nuorodos. Gamintojas turi disponuoti būtinomis priemonėmis, kad galėtų valdyti visų lygių ir etapų (pvz.: tiekimo, žaliavų, gamybos, užbaigtų produktų, produktų pakavimo ir kontrolės) visus procesus . Atitikties deklaracija gali būti „CE“ ženklinimo pagrindas, jei produktas atitinka darniąją techninę specifikaciją (standartą arba techninį liudijimą), o įstaigos, dalyvavusios (jei būtina) atliekant atitikties įvertinimą, yra paskelbtosios (notifikuotos).

Atitikties sertifikate turi būti nurodyta:

- sertifikavimo įstaigos pavadinimas ir adresas;
- gamintojo (tiekėjo) pavadinimas ir adresas;
- statybos produkto aprašymas (tipas, identifikacija, naudojimas ir pan.);
- techninė specifikacija arba kriterijai, kuriuos atitinka produktas;
- sertifikato numeris;

- sertifikato galiojimo sąlygos ir terminai;
- asmens, įgalioto pasirašyti sertifikatą, vardas, pavardė ir užimamos pareigos.

Atitikties sertifikatas turi būti parengtas valstybine kalba.

Atitikties deklaracijoje turi būti nurodyta:

- gamintojo (tiekėjo) pavadinimas ir adresas;
- produkto aprašymas (tipas, identifikavimas, paskirtis…);
- kriterijai, kuriuos produktas atitinka;
- ypatingos produktui taikytinos sąlygos;
- paskelbtosios (notifikuotos) arba paskirtosios įstaigos pavadinimas ir adresas (kur galima);
- vardas, pavardė ir pareigos darbuotojo, įgalioto gamintojo (tiekėjo) vardu pasirašyti deklaraciją.

Atitikties deklaracija turi būti parengta valstybine kalba.

Statybos produktų (gaminių ir medžiagų) kokybės kontrolė:

jei reikalaujama kad statybos metu naudojami statybos produktai būtų techninėse specifikacijose nurodyto tipo ar standarto, rangovas turi vykdyti statybos produktų kokybės kontrolę gamybos vietoje pagal ISO 9001, taip pat pasirinktinę kontrolę statybos vietoje;

Statybos produktų (gaminių ir medžiagų) pavyzdžiai, jų aprobavimo tvarka:

Statybos produktų pavyzdžiai, prieš pradedant statybos darbus, turi būti pateikti statytojui, projektuotojui ir techninės priežiūros atstovams. Pritarus naudoti pateiktus statybos produktus, laikyti iki darbų užbaigimo, juos naudojant nuolatiniam sulyginimui.

Statybos produktų (gaminių ir medžiagų) gabenimo, saugojimo sąlygos:

Visi statybos produktai turi būti gabenami ir sandėliuojami laikantis kiekvieno produkto gabenimo ir saugojimo reikalavimų, produktai turi būti tinkamai supakuoti, ant produktų pakuočių turi būti nurodytas turinys. Produktų transportavimo ir sandėliavimo metu neturi atsirasti defektų ir pažaidų, atvežtus statybos projektus reikia vizualiai patikrinti. Visos pretenzijos reiškiamos prekių tiekėjui, išskyrus atvejus, kai prekės tapo netinkamos naudoti dėl rangovo kaltės. Tokiu atveju kai prekės tapo netinkamos naudoti dėl netinkamo (nesilaikant gamintojo nurodymų) transportavimo ar sandėliavimo statybos metu, atsako rangovas savo sąskaita.

Paslėptų darbų priėmimo tvarka:

Paslėpti darbai priimami juos sėkmingai išbandžius pagal specifikacijoje pateiktą metodiką. Surašomas paslėptų darbų aktas.

Laikančiųjų konstrukcijų, inžinerinių sistemų išbandymų tvarka:

Laikančiųjų konstrukcijų, inžinerinių sistemų išbandymai vykdomi tokia tvarka:

- Išanalizuojama projektinė ir statybos dokumentacija;
- Atliekama detali apžiūra;
- Nustatomos konstrukcijos ar jų dalys kurias reikia išbandyti;
- Parengiamas bandymų planas, kuriame nustatoma kaip ir kokiomis priemonėmis bus

atlikti bandymai, kokie planuojami gauti bandymo rezultatai.

- Atliekami konstrukcijų ir inžinerinių sistemų tikrinamieji skaičiavimai, nustatoma konstrukcijų ir inžinerinių sistemų reakcija į bandymus, nustatomos ribinės vertės.
- Atlikus bandymus nustatyta tvarka užpildytas statybos darbų žurnalas su paslėptų darbų aktais ir statinio laikančių konstrukcijų išbandymų apkrovomis, statinio inžinerinių sistemų bei inžinerinių tinklų apžiūrėjimo ir išbandymo aktais (kai išbandymai privalomi pagal teisės aktų reikalavimus), taip pat papildomi statybos darbų žurnalai (kai jie buvo pildomi).

Nurodymai statybos sklypo paruošimui, (kai nerengiama atskira Pasirengimo statybai ir statybos darbų organizavimo projekto dalis):

Griaunami pastatai, statybinių atliekų panaudojimas ir (ar) ar utilizavimas:

Visos pavojingos ir nenaudotinos statybinės atliekos turi būti utilizuojamos LR galiojančių teisės aktų ir direktyvų numatyta tvarka.

Būtini laikini pastatai ir inžineriniai tinklai, keliai, reikalavimai ir laikinos sąlygos jiems:

Būtini laikini statiniai ir inžineriniai tinklai įrengiami tik statybos aikštelėje, norint juos įrengti už statybos aikštelės ribų, reikalingas raštiškas numatomos panaudoti teritorijos savininko ar naudotojo leidimas.

Statybos užbaigimas ar deklaravimas apie statybos užbaigimą:

Rangovo ir subrangovų rengiama dokumentacija ir reikalavimai jai parengti:

Statybos užbaigimo komisijai pateikiami šie dokumentai:

- Statinio projektas su žyma „Taip pastatyta“ kiekviename jo lape, pasirašyta statinio statybos vadovo ir statinio statybos techninio prižiūrėtojo (popierinis variantas).
- Statybą leidžiantis dokumentas (popierinis variantas).
- Statinio (-ių) kadastro duomenų byla (-os).
- Statinio (-ių) bendrieji rodikliai (nurodyti statinio projekte).
- Rangovo užbaigtų statybos darbų perdavimo statytojui aktas.
- Nustatyta tvarka užpildytas statybos darbų žurnalas su paslėptų darbų aktais ir statinio laikančių konstrukcijų išbandymų apkrovomis, statinio inžinerinių sistemų bei inžinerinių tinklų apžiūrėjimo ir išbandymo aktais (kai išbandymai privalomi pagal teisės aktų reikalavimus), taip pat papildomi statybos darbų žurnalai (kai jie buvo pildomi).
- Sklypo, požeminių inžinerinių tinklų ir statinio laikančių konstrukcijų geodezinės nuotraukos (schemos).
- Statybos produktų, darančių įtaką statinio atitikčiai esminiams reikalavimams, atitikties dokumentai (atitikties deklaracija ir (ar) atitikties sertifikatas).
- Statinio techninis pasas (kai jis privalomas).
- Pažyma apie statybinių atliekų perdavimą jas tvarkančiai įmonei arba jų sutvarkymą kitu teisės aktais nustatytu būdu.
- Kultūros paveldo objekto tvarkomųjų paveldosaugos darbų priėmimo aktas (kai kultūros paveldo statinyje kartu su tvarkomaisiais statybos darbais (statinio rekonstravimo darbais) buvo atliekami ir tvarkomieji paveldosaugos darbai).

Statybos darbų priėmimo tvarka ir dokumentai:

Atlikus gatvės rekonstrukcijos darbus, statytojas, galiojančia tvarka, Valstybinės teritorijų planavimo ir statybos inspekcijos prie Aplinkos ministerijos ar jos įgaliotam Inspekcijos padaliniui, pateikia prašymą išduoti statybos užbaigimo aktą.

Gavęs visus privalomus pateikti dokumentus, sudarytos statybos užbaigimo komisijos pirmininkas užregistruoja prašymą, paskelbia jį kartu su pridėtais dokumentais ir ne vėliau kaip per 5 darbo dienas nuo Prašymo užregistravimo dienos oficialiu el. paštu informuoja sudarytos statybos užbaigimo komisijos narius, kada komisija vykdys statybos užbaigimo procedūras.

Komisija procedūras pradeda ne vėliau kaip per 20 darbo dienų nuo prašymo užregistravimo dienos.

Jei Komisijai pateikti dokumentai neatitinka nustatytų reikalavimų ar pastebėjus statinio neatitiktį šiems dokumentams, Komisija per 5 darbo dienas nuo nustatytos Procedūrų dienos sudaro šių trūkumų ir neatitikimų sąrašą, pasirašytą Komisijos narių ir Komisijos pirmininko. Komisijos pirmininkas ne vėliau kaip kitą darbo dieną po šio sąrašo pasirašymo dienos pateikia (Inspekcijos oficialiu el. paštu ar raštu) šį sąrašą Prašymo pateikėjui. Pašalinus sąraše išvardytus neatitikimus, Prašymo pateikėjas raštu praneša Komisijos pirmininkui apie trūkumų pašalinimą. Pranešimo turinys nereglamentuojamas. Komisijos pirmininkas, suderinęs su Komisijos nariais, Inspekcijos oficialiu el. paštu ar raštu informuoja Prašymo pateikėją apie naują Procedūrų datą, bet ne vėlesnę kaip 10 darbo dienų nuo pranešimo apie trūkumų pašalinimą gavimo dienos.

ATLIKTŲ PRITARIMŲ, SUDERINIMŲ SĄRAŠAS

Eil. Nr.	Institucija/asmuo	Atsakingas fizinis/juridinis asmuo	Suderinimo data	Pritarimo vieta projekte
1.	Neringos savivaldybė	Asta Barilienė	2023.07.20	Bendrojoje dalyje, prieduose
2.	AB „Energijos skirstymo operatorius“	Vaidas Eičinas	2023.07.14	Bendrojoje dalyje, prieduose
3.	Nacionalinė žemės tarnyba prie aplinkos ministerijos Klaipėdos miesto ir Neringos skyrius	Saulenė Narkuvienė	2023.07.31	Bendrojoje dalyje, prieduose
4.	AB „Litgrid“	Vidmantas Barkus	2023.06.26	Bendrąją dalį, suvestinį inžinerinių tinklų planą
5.	VšĮ „Plačiajuostis internetas“	Vladimiras Babachinas	2023.06.23	Suvestinį inžinerinių tinklų planą
6.	VĮ „Valstybinė miškų urėdija“	Tomas Zaleckis	2023.02.07	Projektą pilna apimtimi
7.	UAB „Neringos vanduo“	Darius Vaitkevičius	2023-05-05	Suvestinį inžinerinių tinklų planą
8.	AB „Lietuvos automobilių kelių direkcija“	Justas Norbutas	2022.12.29	Projektą pilna apimtimi
9.	AB „TELIA LIETUVA“	Kęstutis Venclovaitis	2023.06.27	Suvestinį inžinerinių tinklų planą

PRIEDAI

0	2023-07		Statybos leidimui, konkursui ir statybai			
Laida	Išleidimo data		Laidos statusas. Keitimo priežastis (jei taikoma)			
KVAL. PATV. DOK. NR	UAB „Plentprojektas“		STATINIO PROJEKTO PAVADINIMAS Pėsčiųjų ir dviračių tako Smiltynė–Nida ruožo nuo 15,576 iki 31,232 km rekonstravimo techninis darbo projektas			
27484	PV	A. Sirtautas	STATINIO NUMERIS IR PAVADINIMAS, DOKUMENTO PAVADINIMAS			Laida
			Priedai			0
LT	STATYTOJAS (UŽSAKOVAS) AB Lietuvos automobilių kelių direkcija		DOKUMENTO ŽYMUO 0542-RTDP-BD-PR		Lapas 1	Lapų 102

VALSTYBĖS ĮMONĖ LIETUVOS AUTOMOBILIŲ KELIŲ DIREKCIJA

ĮGALIOJIMAS

2021 m. spalio d. Nr.
Vilnius

Vadovaudamasis Lietuvos Respublikos civilinio kodekso 2.137 ir 2.140 straipsniais ir Valstybės įmonės Lietuvos automobilių kelių direkcijos su UAB „Plentprojektas“ 2021 m. spalio 1 d. pasirašytomis sutartimis Nr. S-1174, Nr. S-1173, S-1175 ir S-1172, tako Smiltynė–Nida ruožo nuo 2,104 iki 2,956 km, rekonstravimo techninio darbo projekto parengimas ir projekto vykdymo priežiūra tako Smiltynė–Nida ruožo nuo 2,956 iki 15,567 km, rekonstravimo techninio darbo projekto parengimas ir projekto vykdymo priežiūra; tako Smiltynė–Nida ruožo nuo 15,567 iki 31,232 km, rekonstravimo techninio darbo projekto parengimas ir projekto vykdymo priežiūra; tako Smiltynė–Nida ruožo nuo 0,010 iki 2,029 km, nuo 0,011 iki 1,829 km, nuo 31,249 iki 34,050 km, nuo 34,074 iki 34,217 km, rekonstravimo techninio darbo projekto parengimas ir projekto vykdymo priežiūra,

į g a l i o j u UAB „Plentprojektas“ (juridinio asmens kodas 300715445), teikiant paslaugas, numatytas šioje sutartyje, atstovauti Valstybės įmonei Lietuvos automobilių kelių direkcijai ir suteikiu perįgaliojimo teisę:

1. Gaunant prisijungimo (technines) sąlygas ir specialiuosius reikalavimus.
2. Sukeliant projektinius dokumentus į informacinę sistemą „Infostatyba“.
3. Atliekant projekto viešinimo procedūrą.
4. Gaunant statybą leidžiantį dokumentą.
5. Atliekant kitus veiksmus, susijusius su šio techninio darbo projekto rengimu.
6. Atliekant kitus veiksmus, susijusius su sutarties vykdymu.

Šis įgaliojimas galioja iki visų sutartinių įsipareigojimų įvykdymo arba sutarties nutraukimo.

Direktorius Remigijus Lipkevičius

Valstybės įmonė
J. Basanavičiaus g. 36
LT-03109 Vilnius

Tel. (8 5) 232 9600
Trumpasis tel. 1871
El. p. *lakd@lakd.lt*

Duomenys kaupiami ir saugomi
Juridinių asmenų registre
Kodas 188710638

Tikime laisve

Kopija tikra
Andrius Sirtautas
Projektų vadovas
Kvalif. atestato Nr.27484

LIETUVOS AUTOMOBILIŲ KELIŲ DIREKCIJA PRIE SUSISIEKIMO MINISTERIJOS

TVIRTINU:
Aivaras Vilkelis
(Vardo raidė, pavardė, parašas)
_____
(data)

TECHNINĖ UŽDUOTIS VALSTYBINĖS REIKŠMĖS KELIŲ IR / ARBA JŲ ELEMENTŲ PROJEKTAVIMUI

1. Statytojas: Valstybės įmonė Lietuvos automobilių kelių direkcija.

2. Užsakovas: Valstybės įmonė Lietuvos automobilių kelių direkcija.

3. Komplekso pavadinimas: Tako Smiltynė–Nida ruožų nuo 0,010 iki 2,029 km, nuo 0,011 iki 1,829 km, nuo 2,104 iki 2,956 km, nuo 2,956 iki 15,567 km, nuo 15,576 iki 31,232 km, nuo 31,249 iki 34,050 km, nuo 34,074 iki 34,217 km rekonstravimo techninių darbo projektų parengimas ir projektų vykdymo priežiūra.

4. Projekto pavadinimas: Pėsčiųjų ir dviračių tako Smiltynė–Nida ruožo nuo 15,576 iki 31,232 km rekonstravimo techninis darbo projektas ir projekto vykdymo priežiūra.

5. Statybos rūšis: rekonstravimas.

6. Etapas: techninis darbo projektas.

7. Statinio kategorija: neypatingasis statinys.

8. Statinio rūšis: inžinerinis statinys.

9. Inžinerinių statinių grupė: susisiekimo komunikacijos.

10. Inžinerinių statinių pogrupis: kiti transporto statiniai; keliai.

11. Nurodymai statinių ir / arba jų elementų projektavimui ir jų techniniai parametrai:

11.1. numatoma darbų vykdymo riba: tako ruožas nuo 15,576 iki 31,232 km (tikslinama projektavimo metu);

11.2. kelio (gatvės) kategorija: neypatingas statinys;

Kopija tikra
Andrius Sirtautas
Projektų vadovas
Kvalif. atestato Nr.27484

11.3. pėstiesiems ir (arba) dviratininkams skirta infrastruktūra: projektuojant pėsčiųjų ir dviračių taką turi būti pasiūlytos 2 alternatyvos: vienu atveju su atskirtais srautais: dviračių takas (plotis 3 m) ir pėsčiųjų takas (plotis 2 m) užtikrinant reikalaujamus gabaritus, o kitu atveju pėsčiųjų ir dviračių takas, skirtas mišriam pėsčiųjų ir dviratininkų eismui (plotis – vadovaujantis Pėsčiųjų ir dviračių takų projektavimo rekomendacijomis R PDT 12);

11.4. pėstiesiems ir (arba) dviratininkams skirtos infrastruktūros dangos konstrukcija: pagal Automobilių kelių standartizuotų dangų konstrukcijų projektavimo taisykles KPT SDK 19;

11.5. numatomi / rekonstruojami inžineriniai tinklai: nustatoma projektavimo metu;

11.6. vandens pralaidos: nustatoma projektavimo metu;

11.7. inžinerinės eismo saugos priemonės: priemones vertinti pagal poreikį projektavimo metu, vadovaujantis inžinerinių saugaus eismo priemonių projektavimo ir naudojimo rekomendacijomis R ISEP 10.

12. Projektuojant vadovautis šiais dokumentais:

12.1. Lietuvos Respublikos Kelių įstatymu, Lietuvos respublikos Statybos įstatymu, kelių techniniu reglamentu, statybos techniniais reglamentais, higienos normomis, kitais poįstatyminiais teisės aktais: taip;

12.2. kitais galiojančiais įstatymais, teisės aktais ir normatyviniais statybos techniniais dokumentais, įskaitant, bet neapsiribojant, nurodytais Valstybės įmonės Lietuvos automobilių kelių direkcijos interneto svetainėje adresu http://lakd.lt/lt/paslaugos/normatyviniai-dokumentai : taip;

12.3. projekto rengimo dokumentais: taip;

12.4. prisijungimo sąlygomis: taip.

13. Finansavimo šaltinis: Kelių priežiūros ir plėtros programos lėšos.

14. Projekto apimtis: Pagal STR 1.04.04:2017 „Statinio projektavimas, projekto ekspertizė“.

15. Papildomos paslaugos (paslaugos, deleguotos Statytojo projektuotojui): Atlikti kitas papildomas paslaugas kaip tai numato Techninė specifikacija ir Sutarties sąlygos.

16. Su šia užduotimi pateikiami Statytojo privalomieji ir kiti dokumentai projektui rengti bei šių dokumentų pateikimo laikotarpis: Priedas Nr.1. Techninė specifikacija.

17. Žemės sklypo statinio teisinės registracijos Nekilnojamojo turto registre duomenys: Inžinerinių statinių unikalūs numeriai: 4400-3164-7702 ir 4400-1129-9820.

STATYTOJAS
Valstybės įmonė Lietuvos automobilių kelių direkcija

(vardas, pavardė, parašas, data)

PROJEKTUOTOJAS

(vardas, pavardė, parašas, data)

Kopija tikra
Andrius Sirtautas
Projektų vadovas
Kvalif. atestato Nr.27484

UAB
PLENTPROJEKTAS

ĮSAKYMAS NR. V- 021/074

DĖL PROJEKTO VADOVO IR PROJEKTO DALIES VADOVO PASKYRIMO

2021 m. spalio 2 d.
Vilnius

Paskirti projekto vadovą ir projekto dalies vadovą šiam projektui:

„Tako Smiltynė–Nida ruožo nuo 15,567 km iki 31,232 km, rekonstravimo techninio darbo projekto parengimas“

ĮSAKAU:

Projekto vadovu skirti:

- Andrių Sirtautą, atestato Nr. 27484;

Projekto dalies vadovais:

- Andrių Sirtautą, atestato Nr. 24492;

Projekto vadovo veikla trunka nuo jo paskyrimo dienos iki statybos leidimo gavimo dienos.

Su šiuo įsakymu supažindinti Andrių Sirtautą.

Direktorius Andrius Sirtautas

Įmonės kodas 300715445
PVM mokėtojo kodas LT 100003497018
Atsisk. sąsk. Nr. LT65 7044 0600 0596 9860
AB SEB bankas
Banko kodas 70440

UAB „Plentprojektas“
El. paštas: bendras@plentprojektas.lt
Faks. +370 5 2127941
Tel. 8 5 2791584
Gedimino pr. 41 2-1,
LT-01109 Vilnius, Lietuva

Kopija tikra
Andrius Sirtautas
Projektų vadovas
Kvalif. atestato Nr.27484

Dokumentą elektroniniu parašu pasirašė DARIUS,VAITKEVIČIUS
Data: 2021-12-07 09:16:45
Paskirtis: Parašas
Vieta: UAB "Neringos vanduo"
Kontaktinė informacija: +37068546170

UAB „Plentprojektas“

2021 12 07 Nr. R1-21.215
Į 2021-12-01 prašymą Nr.021/624

DĖL „PĖSČIŲJŲ IR DVIRAČIŲ TAKO SMILTYNĖ-NIDA RUOŽO NUO 15,576 IKI 31,232 KM REKONSTRAVIMO TECHNINIS DARBO PROJEKTAS IR PROJEKTO VYKDYMO PRIEŽIŪRA“ PROJEKTAVIMO SĄLYGŲ IŠDAVIMO

Siekiant užtikrinti magistralinių vandentiekio tinklų Žalio kelio g-vėje tinkamą funkcionavimą bei vadovaujantis STR 2.07.01:2003 “Vandentiekis ir nuotekų šalintuvas. Pastato inžinerinė sistema. Lauko inžineriniai tinklai” punkto 315.7. nuostatomis, jog turi būti numatytos priemonės apsaugoti nuo arti vandentiekio (viršuje, apačioje, greta) esamų pastatų (ar jų dalių), inžinerinių statinių (ar jų dalių) bei jų naudojimo apkrovų ir poveikių neigiamų pasekmių, projektuojant pėsčiųjų ir dviračio tako kietųjų dangų ir jų pagrindų rekonstrukciją, būtina:

1. Numatyti apsaugos priemones po rekonstruojama tako danga patenkantiems ketaus vamzdyno magistraliniams vandentiekio tinklams d150 mm, Un. Nr. 4400-2934-1450: atkarpose tarp taškų 3-6 (1 lapas, kadastro byloje) ir kelio sankirtoje tarp taškų 6-7(2 lapas), 11-12 (3lapas).
2. Vandentiekio tinklų apsaugai projektuoti apsauginius dėklus arba numatyti vamzdynų pakeitimą (renovaciją) panaudojant PE 100, d160mm vamzdžius.
3. Atliekant statybos darbus saugoti po kietosiomis dangomis paklotus nuotekų tinklus Žaliojo kelio g-vėje.

PRIDEDAMA:

1. Vandentiekio tinklų kadastrinių matavimų byla, išpildomoji nuotrauka.
2. Nuotekų tinklų kadastrinių matavimų byla, išpildomoji nuotrauka.

Direktoriaus pavaduotojas gamybai Darius Vaitkevičius

D. Vaitkevičius, tel. 8 685 46170, darius.vaitkevicius@nvanduo.lt
Originalas siunčiamas nebus

Kopija tikra
Andrius Sirtautas
Projektų vadovas
Kvalif. atestato Nr.27484

UAB „Plentprojektas“
Gedimino pr.41-1/2, LT-01109, Vilnius
dominykas.slekys@plentprojektas.lt

2021.12.15

PRISIJUNGIMO SĄLYGOS Nr. 2021-03986

Statytojas (užsakovas): VĮ Lietuvos automobilių kelių direkcija
Statytojo (užsakovo) adresas: J. Basanavičiaus g. 36, LT-03109, Vilnius
Objekto pavadinimas ir vieta: Pėsčiųjų ir dviračių takо Smiltynė–Nida ruožo nuo 15,576 iki 31,232 km rekonstravimo techninis darbo projektas ir projekto techninė priežiūra

Telekomunikacijų tinklo elementų apsaugojimo sąlygos:

1. Numatyti reikalingas priemones telekomunikacijų tinklų išsaugojimui. Telekomunikacijų tinklai neturi patekti po statiniais ar į kelio važiuojamąją dalį. Išlaikyti atstumus pagal techninius reikalavimus nuo telekomunikacijų tinklų iki statinių, inžinerinių tinklų bei planuojamo žemės paviršiaus.

2. Gauti projektavimo sąlygas telekomunikacijų tinklų elementams perkelti ir pasirašyti sutartį dėl telekomunikacijų tinklų elementų perkėlimo sąlygų nustatymo, jeigu negalima jų išsaugoti pagal 1-o punkto reikalavimus.

3. Apsaugoti sudedamaisiais apsauginiais vamzdžiais telekomunikacijų kabelius, kurie pakloti perėjimuose per kelius, kelio nuovažas, pėsčiųjų ir dviračių takus arba nesant galimybei išsaugoti, suprojektuoti ir atlikti jų perkėlimą.

4. Perėjimų ir perkėlimų vietas, perkeliamų elementų tipus, jiems naudojamų PVC vamzdžių diametrus bei iškeliamų ar įgilinamų kabelių tipus, kiekius ir ilgius tikslinti projektavimo metu.

5. Projektavimo dokumentus derinti Telia Lietuva, AB.

Kiti reikalavimai: gauti papildomas sąlygas iš įmonių, bei organizacijų, kurių kabeliai patenka į statybos zoną.

Infrastruktūros padalinio Tinklo resursų administravimo
4 komandos inžinierė

Rita Bružienė
Telia Lietuva, AB
Tinklo resursų administravimo komanda
Inžinierė

Rita Bružienė

R.Bružienė, 8686 45965, el. p. rita.bruziene@telia.lt

Kopija tikra
Andrius Sirtautas
Projektų vadovas
Kvalif. atestato Nr.27484

Litgrid AB
Karlo Gustavo Emilio Manerheimo g. 8,
LT-05131 Vilnius
T +370 707 02171
info@litgrid.eu

www.litgrid.eu

Įmonės kodas
302564383
PVM mokėtojo kodas
LT100005748413

Originalas siunčiamas nebus

UAB „Plentprojektas“
Gedimino pr. 41/2-1, 01109 Vilnius,
bendras@plentprojektas.lt
dominykas.slekys@plentprojektas.lt

2021-12- Nr.
[2021-12-01 Nr. 021/623

DĖL TECHNINIŲ PROJEKTAVIMO SĄLYGŲ IŠDAVIMO

Rengiamam „Pėsčiųjų ir dviračių tako Smiltynė-Nida ruožo nuo 15,576 iki 31,232 km rekonstravimo techninis darbo projektas ir projekto vykdymo priežiūra“ parengimui techninių sąlygų nepateikiame.

Kiti reikalavimai:

1. Rengiant techninį darbo projektą vadovautis „Elektros linijų ir instaliacijos įrengimo taisyklėmis“ (patvirtintos Energetikos ministro 2011-12-20 d. įsakymu Nr. 1-309), „Elektros tinklų apsaugos taisyklėmis“ (patvirtintos Energetikos ministro 2010-03-29 d. įsakymu Nr. 1-93).
2. Techninį darbo projektą derinti ir gauti rašytinį pritarimą iš LITGRID AB Infrastruktūros priežiūros centro Vakarų regiono (Liepų g. 64C, Klaipėda). Atsakingas asmuo Linijų vyresnysis inžinierius Linardas Mockus, tel. Nr. 8-698-11508, linardas.mockus@litgrid.eu.
3. Prieš statybos darbų pradžią gauti rašytinį leidimą darbams 110 kV oro linijos Marios - Juodkrantė I;II ir 110 kV oro linijos Juodkrantė- Nida I;II apsaugos zonoje.

Infrastruktūros priežiūros centro
Vakarų regiono vadovas Raimundas Ambrozaitis

Linardas Mockus, tel. 8 698 11508, linardas.mockus@litgrid.eu

Kopija tikra
Andrius Sirtautas
Projektų vadovas
Kvalif. atestato Nr.27484

PLAČIAJUOSTIS INTERNETAS

UAB „Plentprojektas“
El. p.: dominykas.slekys@plentprojektas.lt

2021 m. gruodžio 8 d. Nr. R-951
į 2021 m. gruodžio 1 d. Nr. 021/626

DĖL PROJEKTAVIMO SĄLYGŲ

Atsakydami į Jūsų prašymą informuojame, kad pagal raštu 2021-12-01 „Pėsčiųjų ir dviračių tako Smiltynė-Nida ruožo nuo 15,576 iki 31,232 rekonstravimo techninis darbo projektas ir projekto vykdymo priežiūra“ pateiktas rekonstruojamo ruožo ribas numatomų darbų ribose RAIN elektroninių ryšių infrastruktūra (toliau – RAIN tinklas) paklota HDPE vamzdyje (toliau - HDPE).

Esant HDPE iškėlimo būtinybei iš objekto ribų, reikalinga perkelti RAIN tinklo elementus, patenkančius į objekto ribas Užsakovo (Statytojo) lėšomis.

RAIN tinklo elementų perkėlimo ar papildomos apsaugos sąlygos:

1. Numatyti reikalingas priemones RAIN tinklui išsaugoti, nepabloginant esamos situacijos, tai yra išlaikyti normatyvinius atstumus tarp RAIN tinklo ir planuojamų sprendinių. Pagal poreikį numatyti RAIN tinklo elementų papildomą apsaugą specialiu sudedamu ne metaliniu (PVC ar HDPE) d=110 mm vamzdžiu.
2. Esant iškėlimo būtinybei iš objekto ribų, prašome kreiptis papildomai į VšĮ „Plačiajuostis internetas“ dėl RAIN tinklo perkėlimo sąlygų, prie prašymo pateikiant konkrečius objekto ir RAIN tinklo iškėlimo sprendinius. Reikalavimus RAIN tinklo elementams pateiksime, pagal poreikį, išnagrinėjus pakartotinį prašymą.
3. Po darbų užbaigimo pateikti VšĮ „Plačiajuostis internetas“ išpildomąją dokumentaciją elektroninėje bei popierinėje formoje po 1 egz. Dokumentacijoje turi būti: RAIN tinklo elementų perkėlimo ar papildomos apsaugos įrengimo projektas su žyma: „Pastatyta taip“, pakoreguotas šviesolaidinio kabelio pasas, perkeltos šviesolaidinės kabelinės linijos parametrų matavimų rezultatai, geodezinė nuotrauka su perkelto RAIN tinklo elementais.

Viešoji įstaiga „Plačiajuostis internetas“
Sausio 13-osios g. 10, LT-04347, Vilnius
www.placiajuostis.lt

Tel. (8 5) 243 0882
Faks. (8 5) 260 4404
El. p. info@placiajuostis.lt

Duomenys kaupiami Juridinių asmenų registre,
kodas 300149794
PVM mokėtojo kodas LT 100003752713

AB SEB bankas
Kodas 70440
a.s. LT68 7044 0600 0523 9493

Kopija tikra
Andrius Sirtautas
Projektų vadovas
Kvalif. atestato Nr.27484

PLAČIAJUOSTIS INTERNETAS

4. Papildomai apsaugomas ar perkeliamas RAIN tinklo elementas priklauso dabar ir po perkėlimo ar papildomos apsaugos įrengimo lieka VšĮ „Plačiajuostis internetas“.

Kitos sąlygos:

1. Prieš projektavimo darbus suderinti objekto erdvinę informaciją (topografinį planą) su VšĮ „Plačiajuostis internetas“.

2. Vykdant projektavimo ir RAIN tinklo elementų perkėlimo ar papildomos apsaugos įrengimo darbus, vadovautis Lietuvos Respublikos įstatymais ir kitais normatyviniais dokumentais, reglamentuojančiais elektroninių ryšių infrastruktūros įrengimą, eksploataciją ir apsaugą. RAIN tinklo elementų perkėlimo ar papildomos apsaugos įrengimo darbus gali atlikti tik atestuota įmonė.

3. Parengtą projektą suderinti su VšĮ „Plačiajuostis internetas“ įkeliant į sistemą portale https://www.placiajuostis.lt/lt/dokumentu-derinimas

4. Ne vėliau kaip prieš 20 darbo dienų iki RAIN tinklo elementų perkėlimo darbų pradžios, suderinti perkėlimo laiką ir terminą su VšĮ „Plačiajuostis internetas“ raštu ar e. paštu info@placiajuostis.lt. Pažymime, kad RAIN tinklo perjungimo darbai galimi nuo 02.00 val. iki 06.00 val.

5. Darbus RAIN tinklo apsaugos zonoje vykdyti rankiniu būdu dalyvaujant VšĮ „Plačiajuostis internetas“ įgaliotam atstovui.

Šios projektavimo sąlygos galioja vienus metus.

Papildoma informacija:

1. Tipinis RAIN kabelio paklojimo gylis ≥ 0,8 m (pagal pirkimų sąlygas);

2. RAIN kabelio gylis sankirtose (pagal Projektą, kur paklota HDPE 2xd32, HDPE d50, HDPE d63 ar HDPE d110) su:

a) susisiekimo komunikacijomis ~1÷1,5 m;

Kopija tikra
Andrius Sirtautas
Projektų vadovas
Kvalif. atestato Nr.27484

PLAČIAJUOSTIS INTERNETAS

b) melioracijos grioviais, upėmis ir kt. vandens telkiniais ≥1,5 m nuo dugno arba ≥2 m nuo pralaidos dugno;

c) inžineriniais tinklais, pagal LR ryšių reguliavimo tarnybos priimtų taisyklių: https://www.e-tar.lt/portal/lt/legalAct/TAR.D560737E2392/KdgYfoBXYc reikalavimus.

Tinklo valdymo vadovė Jolanta Kavaliūnaitė

Dokumentą elektroniniu parašu pasirašė JOLANTA,KAVALIŪNAITĖ Data: 2021-12-08 13:15:46

A.Gražys, tel. (8 5) 243 0882, e. p. a.grazys@placiajuostis.lt

Kopija tikra
Andrius Sirtautas
Projektų vadovas
Kvalif. atestato Nr.27484

AB „Energijos skirstymo operatorius“

eso

PRIJUNGIMO SĄLYGOS TERMINUOTAM ELEKTROS ĮRENGINIŲ PRIJUNGIMUI NR. TER23-69345

Parengta: 2023-08-08,
Galioja iki: 2024-08-08

Klientas: Akcinė bendrovė Lietuvos automobilių kelių direkcija
Kliento kontaktiniai duomenys: J. Basanavičiaus g. 36, Vilnius, Vilniaus m. sav., +37067006385, gytis.bzeskis@plentprojektas.lt
Objekto pavadinimas: Gatvės apšvietimas
Objekto adresas: Neringa, Neringos sav.
Investicinio projekto Nr.: E1N3369345

Kliento prijungimo objekto duomenys:			
	Mato vnt.	**Leistinoji naudoti galia**	**Atvado tipas (trifazis/vienfazis)**
Esama leistinoji naudoti galia	kW	-	
Nauja leistinoji naudoti galia	kW	7	Trifazis
Visa leistinoji naudoti galia	**kW**	**7**	**Trifazis**
Komercinės apskaitos spintos spalva:			

1. Šios prijungimo sąlygos terminuotam elektros įrenginių prijungimui išduodamos Kliento objekto, esančio Neringa, Neringos sav., prijungimui prie AB "Energijos skirstymo operatoriaus" skirstomųjų tinklų. Objekto terminuotam prijungimui parinktas optimalus taškas atsižvelgiant į techninius ir ekonominius rodiklius.

2. Nuosavybės ir turto eksploatavimo riba nustatoma Elektros tinklų nuosavybės riba nustatyta: ant kabelio (atvado), pakloto iš komercinės apskaitos spintos (KAS) į savininko objekto vidaus elektros tinklą, prijungimo gnybtų.

3. Kliento veiksmai įgyvendinant prijungimo sąlygas terminuotam elektros įrenginių prijungimui:
3.1. Užsisakykite elektros įrenginių prijungimo projektą (pasirinkite nepriklausomą reikiamą kvalifikaciją turinčią projektavimo įmonę) pagal šių Prijungimo sąlygų techninius sprendinius.
3.2. Parengus projektą (skaitmeninę versiją) ir pasirašius „Inžinerinių tinklų projektavimo sutartį“ https://www.eso.lt/lt/eso-partneriams/projektuotojams_2205/elektros-dalis/inzineriniu-tinklu-projektavimo-sutartis.html kaip lydinčius dokumentus pateikite per https://www.eso.lt/lt/eso-partneriams/elektros-partneriams/dokumentu-pateikimas.html.
3.3. Susipažinkite su laikinų (terminuotų) elektros įrenginių prijungimo prie Bendrovės tinklų paslaugos sutartimi ir sumokėkite įmoką. Atlikti apmokėjimą galite prisijungę Bendrovės savitarnoje www.eso.lt/savitarna, skiltyje „Paraiškos“.
3.4. Pasirinkite ir užsisakykite reikiamą kvalifikaciją turinčią įmonę, kuri atliks Jūsų vidaus elektros instaliacijos (toliau - įvado) iki nuosavybės ribos su Bendrove įrengimą/patikrinimą (kaip turi būti paruoštas elektros įvadas rasite www.eso.lt/lt/eso-partneriams/elektros-partneriams/sutarciu-valdyma/techniniai-reikalavimai/projektu-techniniai-reikalavimai, pavadinimu „1.3 Elektros apskaitų įrenginių įrengimo atmintinė (ESO ir kliento rangovams)“. Prijungimo sąlygų dokumento kopiją prašome pateikti Jūsų pasirinktai kvalifikaciją turinčiai įmonei, kuri atlikusi darbus turės pateikti Elektros

Klientų aptarnavimas
Klientų aptarnavimo tel. 1852 arba 8 697 61 852*
Nemokama elektros sutrikimų linija 1852
Nemokama dujų sutrikimo linija 1804
Svetainė www.eso.lt
*Ilgasis numeris apmokestinamas pagal kliento ryšio operatoriaus plano įkainius

Įmonės rekvizitai
AB „Energijos skirstymo operatorius“
Laisvės pr. 10, LT-04215 Vilnius, Lietuva
El. p. info@eso.lt
Juridinio asmens kodas 304151376
PVM kodas: LT100009860612
Registro tvarkytojas VĮ Registrų centras
E. pristatymas 304151376

Bendrovė tvarko Jūsų asmens duomenis tik teisės aktuose apibrėžtais teisėtais pagrindais. detalesnė informacija apie Jūsų asmens duomenų tvarkymo sąlygas ir susijusias teises viešai skelbiama Bendrovės interneto svetainėje www.eso.lt

Kopija tikra
Andrius Sirtautas
Projektų vadovas
Kvalif. atestato Nr.27484

AB „Energijos skirstymo operatorius“

energetikos įrenginių techninės būklės patikrinimo aktą (toliau - Rangovo aktas) patvirtinančio Jūsų objekto vidaus tinklo įrengimo kokybę. Rangovo aktą Jūsų pasirinkta įmonė pateiks per www.eso.lt/paraiskos/rangovu-aktu-pateikimas/1.
3.5. Apskaitos prietaisą įrengsime po to, kai pasirašysite sutartį su pasirinktu elektros energijos tiekėju.

3.6.Svarbi informacija:
3.6.1. Terminuotas (laikinas) elektros įrenginių prijungimas galioja 12 metų nuo prijungimo paslaugos sutarties apmokėjimo dienos.
3.6.2. Kliento terminuotų (laikinų) elektros įrenginių prijungimo darbus, pagal 4 (AB „Energijos skirstymo operatorius“ veiksmai įgyvendinant Objekto prijungimą) prijungimo sąlygų punktą iki nuosavybės ir turto eksploatavimo ribos atliks Bendrovė.
3.6.3. Pasibaigus objekto elektros energijos pirkimo-pardavimo (persiuntimo) paslaugos sutarčiai Bendrovė atlieka terminuotų (laikinų) Kliento elektros įrenginių atjungimo paslaugą. Klientui nuosavybės teise, priklausančius terminuotus (laikinus) elektros įrenginius turi išmontuoti asmeninėmis lėšomis.
3.6.4. Pasikeitus poreikiui arba pageidaujant pratęsti elektros energijos pirkimo-pardavimo (persiuntimo) paslaugos sutarties terminą, pateikite naują paraišką, prisijungę Bendrovės savitarnoje www.eso.lt/savitarna.
3.6.5. Norėdami savo objekte atlikti vidaus elektros instaliacijos pertvarkymo darbus ir pamačius, kad darbų atlikimui reikės nuimti ir uždėti apskaitos prietaiso plombą, prieš fizinių darbų pradžią susijusią su plombų nuėmimu, turite informuoti Bendrovę tel. 1852, kad nuimate plombą. Užbaigus visus vidaus elektros instaliacijos pertvarkymo darbus, turite pakartotinai informuoti tel. 1852, kad Bendrovės darbuotojai apskaitos prietaisą užplombuotų. Daugiau informacijos skaitykite www.eso.lt/lt/namams/elektra/skaitikliai-ju-prieziura-ir-tikrinimas/skaitikliu-prieziura/kaip-nuimti-ir-uzdeti-plomba.
3.6.6 Pagal Jūsų parengtą ir su Bendrove suderintą projektą, turite galimybę pasirinkti nepriklausomą rangovą, kuris organizuos ir vykdys skirstomojo elektros tinklo įrengimo darbus. Plačiau skaitykite www.eso.lt/lt/verslui/elektra/paslaugos-ir-elektros-prietaisu-remontas/fast-track-modelis.

4. AB „Energijos skirstymo operatorius“ veiksmai įgyvendinant Objekto prijungimą:
4.1. Laisvai klientui ir Bendrovei prieinamoje vietoje įrengti komercinės apskaitos spintą (toliau - KAS) su trifaziu 13 A automatiniu jungikliu ir elektros energijos apskaitos skaitikliu.
4.2. KAS prijungti nuo transformatorinės MTN-42 žemos įtampos skirstyklos laisvos prijungimo grupės. Prijungimui įrengti ne mažesnio kaip 35 mm^2 skerspjūvio kabelių liniją.
4.3. Transformatorinėje prijungimo grupėje įrengti saugiklių kirtiklių bloką su saugikliais.

5. Kita informacija
5.1. Elektros energijos prijungimo procesą galite stebėti AB „Energijos skirstymo operatorius“ savitarnos svetainėje, kurią rasite www.eso.lt, skiltyje.
Daugiau aktualios informacijos dėl elektros įrenginių prijungimo tolimesnių žingsnių bei kitų AB „Energijos skirstymo operatorius“ teikiamų paslaugų galite rasti www.eso.lt arba kilus papildomiems klausimams Jums gali padėti Jūsų asmeninis vadybininkas, kurio kontaktus rasite prisijungę prie savo paskyros savitarnos svetainėje, kurią rasite www.eso.lt.
Skambučiai apmokestinami pagal Jūsų pasirinkto ryšio operatoriaus taikomą tarifą ar mokėjimo planą.

Klientų aptarnavimas
Klientų aptarnavimo tel. 1852 arba 8 697 61 852*
Nemokama elektros sutrikimų linija 1852
Nemokama dujų sutrikimo linija 1804
Svetainė www.eso.lt
*Ilgasis numeris apmokestinamas pagal kliento ryšio operatoriaus plano įkainius

Įmonės rekvizitai
AB „Energijos skirstymo operatorius“
Laisvės pr. 10, LT-04215 Vilnius, Lietuva
El. p. info@eso.lt
Juridinio asmens kodas 304151376
PVM kodas: LT100009860612
Registro tvarkytojas VĮ Registrų centras
E. pristatymas 304151376

Bendrovė tvarko Jūsų asmens duomenis tik teisės aktuose apibrėžtais teisėtais pagrindais. detalesnė informacija apie Jūsų asmens duomenų tvarkymo sąlygas ir susijusias teises viešai skelbiama Bendrovės interneto svetainėje www.eso.lt

Kopija tikra
Andrius Sirtautas
Projektų vadovas
Kvalif. atestato Nr.27484

AB „Energijos skirstymo operatorius“

eso

ELEKTROS TINKLŲ IR ĮRENGINIŲ PERKĖLIMO (REKONSTRAVIMO) SĄLYGOS NR. ISK22-D5694

Parengta: 2023-01-03,
Galioja iki: 2024-01-03

Klientas: VĮ „Lietuvos automobilių kelių direkcija“
Kliento kontaktiniai duomenys: Gedimino pr. 41-1, Vilnius, Vilniaus m. sav., +37060355036, bendras@plentprojektas.lt
Objekto pavadinimas: Kabelio perkėlimas į kitą vietą
Objekto adresas: Žaliasis kel. -, Neringa, Neringos sav.
Investicinio projekto Nr.: E2N32D5694

1. Šios elektros tinklų ir įrenginių perkėlimo (rekonstravimo) sąlygos išduotos atsakant į Kliento pateiktą paraišką Nr. 22-D5694 dėl AB "Energijos skirstymo operatoriaus" (toliau - Bendrovė) elektros tinklų ir įrenginių perkėlimo/ rekonstravimo.

2. Nuosavybės ir turto eksploatavimo riba nustatoma

3. Kliento veiksmai įgyvendinant sąlygas:
3.1. Užsisakykite Bendrovei priklausančių inžinerinių tinklų ir/arba elektros įrenginių perkėlimo/rekonstravimo/apsaugojimo projektą (pasirinkite nepriklausomą reikiamą kvalifikaciją turinčią projektavimo įmonę) pagal šių prijungimo sąlygų techninius sprendinius.
3.2. Parengus projektą (skaitmeninę versiją) ir pasirašius „Inžinerinių tinklų projektavimo sutartį“ <https://www.eso.lt/lt/eso-partneriams/projektuotojams_2205/elektros-dalis/inzineriniu-tinklu-projektavimo-sutartis.html> kaip lydinčius dokumentus pateikite per <https://www.eso.lt/lt/eso-partneriams/elektros-partneriams/dokumentu-pateikimas.html>.
3.3. Susipažinkite su Bendrovei priklausančių inžinerinių tinklų ir/arba Elektros įrenginių iškėlimo (rekonstrukcijos) paslaugos sutartimi ir sumokėkite įmoką. Atlikti apmokėjimą galite prisijungę Bendrovės savitarnoje www.eso.lt/savitarna <http://www.eso.lt/savitarna>, skiltyje „Paraiškos“.

3.4. Svarbi informacija:
3.4.1. Rekonstruojant ar perkeliant Bendrovei priklausančias anksčiau kaip prieš 20 metų įrengtas 0,4 - 10 kV elektros oro linijas ir (ar) oro kabelių linijas, išskyrus transformatorių pastotes, transformatorines, skirstomuosius punktus, kliudančias statinių statybai ar dėl kitų priežasčių, Jūs Bendrovei apmokėsite 50% patirtų išlaidų rekonstruojant ar perkeliant minimus elektros tinklus. Kitiems rekonstruojamiems ar perkeliamiems elektros tinklams ir (ar) įrenginiams prijungimo įmoka yra lygi viešąjį pirkimą laimėjusio rangovo bei Bendrovės sunaudotų medžiagų ir kitų išlaidų, tiesiogiai susijusių su šių prijungimo sąlygų įgyvendinimo faktine kaina (tai yra su Bendrove atsiskaitysite 100%). Rekonstruotų ar perkeltų skirstomųjų tinklų nuosavybė nekeičiama.
3.4.2. Pagal Jūsų parengtą ir su Bendrove suderintą projektą, turite galimybę pasirinkti nepriklausomą rangovą, kuris organizuos ir vykdys skirstomojo elektros tinklo įrengimo darbus. Plačiau skaitykite www.eso.lt/lt/namams/elektra/paslaugos_fast-track-modelis <https://www.eso.lt/lt/namams/elektra/paslaugos_1723/fast-track-modelis.html>.

3.5. Techniniai reikalavimai elektros tinklo dalies projektavimui:
3.5.1. Suprojektuoti Bendrovei priklausančių inžinerinių, telekomunikacinių tinklų, Elektros įrenginių trukdančių vykdyti statybos ar rekonstrukcijos darbus pertvarkymą, perkėlimą, rekonstravimą, apsaugojimą, išmontavimą ir/arba iškėlimą. Projekte numatyti iškeliamų ir Bendrovei priklausančių

Klientų aptarnavimas
Klientų aptarnavimo tel. 1852 arba 8 697 61 852*
Nemokama elektros sutrikimų linija 1852
Nemokama dujų sutrikimo linija 1804
Svetainė www.eso.lt
*Ilgasis numeris apmokestinamas pagal kliento ryšio operatoriaus plano įkainius

Įmonės rekvizitai
AB „Energijos skirstymo operatorius“
Laisvės pr. 10, LT-04215 Vilnius, Lietuva
El. p. info@eso.lt
Juridinio asmens kodas 304151376
PVM kodas: LT100009860612
Registro tvarkytojas VĮ Registrų centras
E. pristatymas 304151376

Bendrovė tvarko Jūsų asmens duomenis tik teisės aktuose apibrėžtais teisėtais pagrindais. detalesnė informacija apie Jūsų asmens duomenų tvarkymo sąlygas ir susijusias teises viešai skelbiama Bendrovės interneto svetainėje www.eso.lt

Kopija tikra
Andrius Sirtautas
Projektų vadovas
Kvalif. atestato Nr.27484

AB „Energijos skirstymo operatorius“

apskaitos prietaisų grąžinimą.
3.5.2. Projektuojant tinklų ir/arba įrenginių pertvarkymą įvertinti, kad po darbų įgyvendinimo būtų atstatytas Elektros energijos tiekimas esamiems elektros energijos klientams.

4. AB „Energijos skirstymo operatorius“ veiksmai įgyvendinant Objekto prijungimą:
4.1. Bendrovė pagal kliento parengtą ir suderintą projektą atliks rangos darbus.

5. Kita informacija
5.1. Elektros energijos prijungimo procesą galite stebėti AB „Energijos skirstymo operatorius“ savitarnos svetainėje, kurią rasite www.eso.lt, skiltyje.
Daugiau aktualios informacijos dėl elektros įrenginių prijungimo tolimesnių žingsnių bei kitų AB „Energijos skirstymo operatorius“ teikiamų paslaugų galite rasti www.eso.lt arba kilus papildomiems klausimams Jums gali padėti Jūsų asmeninis vadybininkas, kurio kontaktus rasite prisijungę prie savo paskyros savitarnos svetainėje, kurią rasite www.eso.lt.
Skambučiai apmokestinami pagal Jūsų pasirinkto ryšio operatoriaus taikomą tarifą ar mokėjimo planą.

Klientų aptarnavimas
Klientų aptarnavimo tel. 1852 arba 8 697 61 852*
Nemokama elektros sutrikimų linija 1852
Nemokama dujų sutrikimo linija 1804
Svetainė www.eso.lt

*Ilgasis numeris apmokestinamas pagal kliento ryšio operatoriaus plano įkainius

Įmonės rekvizitai
AB „Energijos skirstymo operatorius“
Laisvės pr. 10, LT-04215 Vilnius, Lietuva
El. p. info@eso.lt
Juridinio asmens kodas 304151376
PVM kodas: LT100009860612
Registro tvarkytojas VĮ Registrų centras
E. pristatymas 304151376

Bendrovė tvarko Jūsų asmens duomenis tik teisės aktuose apibrėžtais teisėtais pagrindais. detalesnė informacija apie Jūsų asmens duomenų tvarkymo sąlygas ir susijusias teises viešai skelbiama Bendrovės interneto svetainėje www.eso.lt

Kopija tikra
Andrius Sirtautas
Projektų vadovas
Kvalif. atestato Nr.27484

Neringos savivaldybės administracija
(išduodančio subjekto pavadinimas)

SPECIALIEJI ARCHITEKTŪROS REIKALAVIMAI

_____ m. _____ _____ d. Nr. _____

Nėra
(specialiųjų architektūros reikalavimų nustatymo vieta (miestas / rajonas))

Duomenys apie statytoją
Juridinio asmens pavadinimas, kodas, buveinės adresas
VĮ Lietuvos automobilių kelių direkcija, 188710638, Vilnius, J. Basanavičiaus g. 36
Kontaktinė informacija
El. p. lakd@lakd.lt, tel. +37052329600

Duomenys apie statinio projektą
Pavadinimas Pėsčiųjų ir dviračių tako Smiltynė–Nida ruožo nuo 15,576 iki 31,232 km rekonstravimo techninis darbo projektas

Duomenys apie statinį:
Statybos rūšis Statinio rekonstravimas
Atnaujinamas (modernizuojamas) Ne
Paskirtis Kelių (gatvių) Būsima paskirtis Nėra
Kategorija Nesudėtingasis Būsima kategorija Nėra
Žemės sklypo (-ų) kad. Nr. 2301/0004:0067
Unikalus Nr. 4400-1129-9820
Adresas (-ai)*(jei suteiktas)* Neringos sav., Neringos sav. teritorija
Saugoma teritorija Ne
Kultūros paveldo objekto teritorija Ne
Kultūros paveldo vietovė Ne
Kultūros paveldo statinys Ne
Kultūros paveldo objekto apsaugos zona Ne
Kultūros paveldo vietovės apsaugos zona Ne
Kitų statinių apsaugos zona (-os) Ne
Kitos teritorijos, kuriose taikomi teisės aktuose nustatyti norminiai atstumai iki kitų statinių ir (ar) objektų arba kitokie teisės aktuose nustatyti statinių statybos ribojimai dėl kitų (esamų) statinių Ne

STATINIUI NUSTATYTI SPECIALIEJI ARCHITEKTŪROS REIKALAVIMAI

1. Žemės sklypo tvarkymas (apželdinimo, aptvėrimo, reljefo formavimo principai, žaidimų ir kitos aikštelės, automobilių stovėjimo vietos ir kita) 1. Rengiant projektą vadovautis: Kuršių nerijos nacionalinio parko tvarkymo planu; Neringos savivaldybės teritorijos ir jos dalių bendruoju planu; Neringos savivaldybės teritorijos darnaus judumo specialiuoju planu (TPDR Nr. T00077163); STR 2.06.04:2014 „Gatvės ir vietinės reikšmės keliai. Bendrieji reikalavimai“; Pėsčiųjų ir dviračių takų projektavimo rekomendacijomis R PDTP 12, ir kitais projektavimą reglamentuojančiais Įstatymais bei pojstatyminiais teisės aktais, taisyklėmis ir rekomendacijomis. 2. Dviračių tako dangų paviršiams numatyti geros kokybės dangas, tinkamas pravažiuoti visų tipų dviračiams ir esant poreikiui miškų priežiūros ir priešgaisrinei technikai. Kelio jungtyse ar sankryžose danga neturi turėti bortų ar kitų infrastruktūros elementų arba šie elementai turi būti įrengti viename lygyje su danga, kad nekeltų nepatogumų važiuojant dviračiu. 3. Projektuoti dviračių trasos paženklinimą kelio ir informaciniais ženklais, nuorodomis į lankytinus objektus, kad dviratininkai galėtų lengvai orientuotis vietovėje, nesudaryti sąlygų dviratininkams atsirasti neaiškioje padėtyje. 4. Dviračių tako infrastruktūros elementų (apšvietimo stulpai, kelio ženklai ar želdiniai ir pan.) įrengimą projektuoti saugiu atstumu nuo tako krašto, 0,5 m siauresnėse vietose ar dėl kitų priežasčių, atstumas turėtų būti nemažesnis kaip 0,25 m.

2. Statinių statybos linijos nustatymas gatvių (kelių) raudonųjų linijų atžvilgiu Vadovautis LR Specialiųjų žemės naudojimo sąlygų įstatymu.

Kopija tikra
Andrius Sirtautas
Projektų vadovas
Kvalif. atestato Nr.27484

3. Leistinas statinių (pastatų) aukštis metrais nuo žemės paviršiaus, statinių aukščio absoliutinė altitudė, aukštų skaičius Nėra

4. Leistinas žemės sklypo užstatymo tankis Nėra

5. Leistinas žemės sklypo užstatymo intensyvumas ar užstatymo tūrio rodiklis (pramonės ir sandėliavimo objektų ir (ar) inžinerinės infrastruktūros teritorijose) Nėra

6. Užstatymo tipas Nėra

7. Priklausomųjų želdynų ir želdinių dalys žemės sklype (procentais) Nėra

8. Statinių išdėstymas žemės sklype gretimų sklypų atžvilgiu Nėra

9. Rekomendacija nepriklausomam ekspertiniam architektūros vertinimui Nėra

10. Architektūros konkursų rengimas reikšmingiems urbanistikos objektams Nėra

11. Visuomenės informavimas apie visuomenei svarbių statinių ir statinių, kuriems Teritorijų planavimo įstatymo nustatytais atvejais nerengiamas detalusis planas, projektavimo pradžią Nėra

12. Kiti reikalavimai 1. Projektuojant dviračių takų rekonstrukcijos sprendinius parinkti vadovaujantis bendraisiais "Euro Velo" dviračių takų trasų tinklui taikomais principais: Saugumas; Integralumas, Tiesumas, Patrauklumas, Patogumas. 2. Projektuoti pakankamo pločio dviračių taką, atsižvelgiant į esamus bei prognozuojamus dviratininkų srautus. Taip pat dviračių tako plotis turi būti parinktas taip, kad dviratininkai galėtų saugiai važiuoti ir prasilenkti su kitais dviratininkais. 3. Projektuojant dviračių tako rekonstrukciją, vadovaujantis Pėsčiųjų ir dviračių takų projektavimo rekomendacijomis numatyti poilsio aikšteles. Projekto sprendiniuose pateikti projektuojamos mažosios architektūros infrastruktūros elementų pavyzdžius (suolų, dviračių stovų, šiukšliadėžių, informacinių nuorodų ir (ar) stendų ir pan.). Mažosios architektūros infrastruktūros objektų dizainą parinkti derinantis prie Kuršių nerijos nacionaliniame parke įrengtos infrastruktūros dizaino, medžiagiškumo ir pan. sprendinių.

Duomenys apie statinį:
Statybos rūšis Statinio rekonstravimas
Atnaujinamas (modernizuojamas) Ne
Paskirtis Kelių (gatvių) Būsima paskirtis Nėra
Kategorija Nesudėtingasis Būsima kategorija Neypatingasis
Žemės sklypo (-ų) kad. Nr. 2301/0004:0067, 2301/0004:0085
Unikalus Nr. 4400-3164-7702
Adresas (-ai)*(jei suteiktas)* Neringos sav., Neringos sav. teritorija
Saugoma teritorija Ne
Kultūros paveldo objekto teritorija Ne
Kultūros paveldo vietovė Ne
Kultūros paveldo statinys Ne
Kultūros paveldo objekto apsaugos zona Ne
Kultūros paveldo vietovės apsaugos zona Ne
Kitų statinių apsaugos zona (-os) Ne
Kitos teritorijos, kuriose taikomi teisės aktuose nustatyti norminiai atstumai iki kitų statinių ir (ar) objektų arba kitokie teisės aktuose nustatyti statinių statybos ribojimai dėl kitų (esamų) statinių Ne

STATINIUI NUSTATYTI SPECIALIEJI ARCHITEKTŪROS REIKALAVIMAI

1. Žemės sklypo tvarkymas (apželdinimo, aptvėrimo, reljefo formavimo principai, žaidimų ir kitos aikštelės, automobilių stovėjimo vietos ir kita) 1. Rengiant projektą vadovautis: Kuršių nerijos nacionalinio parko tvarkymo planu; Neringos savivaldybės teritorijos ir jos dalių bendruoju planu; Neringos savivaldybės teritorijos darnaus judumo specialiuoju planu (TPDR Nr. T00077163); STR 2.06.04:2014 „Gatvės ir vietinės reikšmės keliai. Bendrieji reikalavimai“; Pėsčiųjų ir dviračių takų projektavimo rekomendacijomis R PDTP 12, ir kitais projektavimą reglamentuojančiais Įstatymais bei poįstatyminiais teisės aktais, taisyklėmis ir rekomendacijomis. 2. Dviračių tako dangų paviršiams numatyti geros kokybės dangas, tinkamas pravažiuoti visų tipų dviračiams ir esant poreikiui miškų priežiūros ir priešgaisrinei technikai. Kelio jungtyse ar sankryžose danga neturi turėti bortų ar kitų infrastruktūros

Kopija tikra
Andrius Sirtautas
Projektų vadovas
Kvalif. atestato Nr.27484

elementų arba šie elementai turi būti įrengti viename lygyje su danga, kad nekeltų nepatogumų važiuojant dviračiu. 3. Projektuoti dviračių trasos paženklinimą kelio ir informaciniais ženklais, nuorodomis į lankytinus objektus, kad dviratininkai galėtų lengvai orientuotis vietovėje, nesudaryti sąlygų dviratininkams atsirasti neaiškioje padėtyje. 4. Dviračių tako infrastruktūros elementų (apšvietimo stulpai, kelio ženklai ar želdiniai ir pan.) įrengimą projektuoti saugiu atstumu nuo tako krašto, 0,5 m siauresnėse vietose ar dėl kitų priežasčių, atstumas turėtų būti nemažesnis kaip 0,25 m.

2. Statinių statybos linijos nustatymas gatvių (kelių) raudonųjų linijų atžvilgiu Vadovautis LR Specialiųjų žemės naudojimo sąlygų įstatymu.

3. Leistinas statinių (pastatų) aukštis metrais nuo žemės paviršiaus, statinių aukščio absoliutinė altitudė, aukštų skaičius Nėra

4. Leistinas žemės sklypo užstatymo tankis Nėra

5. Leistinas žemės sklypo užstatymo intensyvumas ar užstatymo tūrio rodiklis (pramonės ir sandėliavimo objektų ir (ar) inžinerinės infrastruktūros teritorijose) Nėra

6. Užstatymo tipas Nėra

7. Priklausomųjų želdynų ir želdinių dalys žemės sklype (procentais) Nėra

8. Statinių išdėstymas žemės sklype gretimų sklypų atžvilgiu Nėra

9. Rekomendacija nepriklausomam ekspertiniam architektūros vertinimui Nėra

10. Architektūros konkursų rengimas reikšmingiems urbanistikos objektams Nėra

11. Visuomenės informavimas apie visuomenei svarbių statinių ir statinių, kuriems Teritorijų planavimo įstatymo nustatytais atvejais nerengiamas detalusis planas, projektavimo pradžią Nėra

12. Kiti reikalavimai 1. Projektuojant dviračių takų rekonstrukcijos sprendinius parinkti vadovaujantis bendraisiais "Euro Velo" dviračių takų trasų tinklui taikomais principais: Saugumas; Integralumas, Tiesumas, Patrauklumas, Patogumas. 2. Projektuoti pakankamo pločio dviračių taką, atsižvelgiant į esamus bei prognozuojamus dviratininkų srautus. Taip pat dviračių tako plotis turi būti parinktas taip, kad dviratininkai galėtų saugiai važiuoti ir prasilenkti su kitais dviratininkais. 3. Projektuojant dviračių tako rekonstrukciją, vadovaujantis Pėsčiųjų ir dviračių takų projektavimo rekomendacijomis numatyti poilsio aikšteles. Projekto sprendiniuose pateikti projektuojamos mažosios architektūros infrastruktūros elementų pavyzdžius (suolų, dviračių stovų, šiukšliadėžių, informacinių nuorodų ir (ar) stendų ir pan.). Mažosios architektūros infrastruktūros objektų dizainą parinkti derinantis prie Kuršių nerijos nacionaliniame parke įrengtos infrastruktūros dizaino, medžiagiškumo ir pan. sprendinių.

13. Pagal Lietuvos Respublikos statybos įstatymo 24 straipsnio nuostatas specialieji architektūros reikalavimai galioja 5 metus nuo jų išdavimo dienos, jeigu negautas statybą leidžiantis dokumentas. Gavus statybą leidžianti dokumentą, specialieji architektūros reikalavimai galioja iki statybos procedūrų užbaigimo dienos.
14. Jeigu konkretūs specialieji architektūros reikalavimai nenustatomi, tai įrašoma atitinkamuose 2 priede nurodytos formos punktuose.
15. 3–9 punktuose išvardinti reikalavimai nustatomi, kai Teritorijų planavimo įstatymo 20 straipsnio nustatytais atvejais neparengti detalieji planai.

Specialiuosius architektūros reikalavimus išdavė

_____	_____	_____
(išdavusio asmens pareigos)	(parašas, data)	(vardas, pavardė)

Kopija tikra
Andrius Sirtautas
Projektų vadovas
Kvalif. atestato Nr.27484

Kuršių nerijos nacionalinio parko direkcija
(išduodančio subjekto pavadinimas)

SPECIALIEJI SAUGOMOS TERITORIJOS TVARKYMO IR APSAUGOS REIKALAVIMAI

_____ m. _____ _____ d. Nr. _____

Neringos sav.
(specialiųjų architektūros reikalavimų nustatymo vieta (miestas / rajonas))

Duomenys apie statytoją
Juridinio asmens pavadinimas, kodas, buveinės adresas
VĮ Lietuvos automobilių kelių direkcija, 188710638, Vilnius, J. Basanavičiaus g. 36
Kontaktinė informacija
El. p. lakd@lakd.lt, tel. +37052329600

Duomenys apie statinio projektą
Pavadinimas Pėsčiųjų ir dviračių tako Smiltynė–Nida ruožo nuo 15,576 iki 31,232 km rekonstravimo techninis darbo projektas

Duomenys apie statinį:
Statybos rūšis Statinio rekonstravimas
Atnaujinamas (modernizuojamas) Ne
Paskirtis Kelių (gatvių) Būsima paskirtis Nėra
Kategorija Nesudėtingasis Būsima kategorija Nėra
Žemės sklypo (-ų) kad. Nr. 2301/0004:0067
Unikalus Nr. 4400-1129-9820
Adresas (-ai)*(jei suteiktas)* Neringos sav., Neringos sav. teritorija
Saugoma teritorija Ne
Kultūros paveldo objekto teritorija Ne
Kultūros paveldo vietovė Ne
Kultūros paveldo statinys Ne
Kultūros paveldo objekto apsaugos zona Ne
Kultūros paveldo vietovės apsaugos zona Ne
Kitų statinių apsaugos zona (-os) Ne
Kitos teritorijos, kuriose taikomi teisės aktuose nustatyti norminiai atstumai iki kitų statinių ir (ar) objektų arba kitokie teisės aktuose nustatyti statinių statybos ribojimai dėl kitų (esamų) statinių Ne

STATINIUI NUSTATYTI SPECIALIEJI SAUGOMOS TERITORIJOS TVARKYMO IR APSAUGOS REIKALAVIMAI

1. Saugomos teritorijos funkcinio prioriteto zona ir saugomos teritorijos individualus apsaugos reglamentas (laikinasis reglamentas) Rekreacinio prioriteto zona

2. Papildomai nustatyti specialieji saugomos teritorijos reikalavimai:

2.1. Atstumas iki vandens telkinio Nėra

2.2. Atstumas nuo pakrantės apsaugos juostos Nėra

2.3. Atstumas iki šlaitų Nėra

2.4. Saugomos rūšys, buveinės 1. Projektuojamas statinio teritorijoje yra ES svarbos natūralios buveinės, todėl projekto rengimo metu ir įgyvendinant projekto sprendinius, turi dalyvauti aplinkosaugos specialistas. 2. Vadovautis reikalavimais, nustatytais skyriuje "Kiti reikalavimai".

Kopija tikra
Andrius Sirtautas
Projektų vadovas
Kvalif. atestato Nr.27484

3. Kiti reikalavimai (poveikis įsteigtoms ar potencialioms „Natura 2000“ teritorijoms) 1. Rengiant statinio projektą bei rekonstruojant statinį, vadovautis LR saugomų teritorijų įstatymu, Specialiųjų žemės naudojimo sąlygų įstatymu, KNNP apsaugos reglamentu, LR statybos įstatymu, kitais teisės aktais, reglamentuojančiais saugomų teritorijų, gamtinių vertybių bei kraštovaizdžio apsaugą. 2. Projektuojant vadovautis KTR “Automobilių keliai” ir STR “Gatvės. Bendrieji reikalavimai” nuostatomis, reglamentuojančiomis kad pagrindiniai techniniai sprendiniai turi tenkinti aplinkosauginius reikalavimus, derėti prie vietovės reljefo ir esamo kraštovaizdžio, projektuojant turi būti atsižvelgiama į gruntines ir geologines sąlygas. 3. Projekto sprendinius (tako trasą, plotį) parinkti taip, kad būtų kuo minimalesnis poveikis ES svarbos natūralioms buveinėms, reljefui bei kraštovaizdžiui. Tako kraštų sutvarkymui nenaudoti atvežtinio grunto, augalų, nepalikti statybinių atliekų. 4. Nuo PK191+00.00 (kur pėsčiųjų takas atsiskiria nuo dviračių gatvės), projektuoti minimalaus pločio (pagal teisės aktus) pėsčiųjų taką. Pėsčiųjų tako danga savo medžiagiškumu ir spalva turi būti numatoma kuo artimesnė gamtinei aplinkai. Tako sprendinius derinti prie kraštovaizdžio bei reljefo, siekti, kad būtų išsaugoma kuo daugiau pavėsio pėstiesiems, pėsčiųjų taką projektuoti vingiuojant tarp medžių ir maksimaliai juos išsaugant. 5. Informuoti KNNP direkciją apie rangos darbų pradžią bei kitus darbus, kurie gali turėti neigiamą poveikį ES svarbos natūralioms buveinėms, gamtinei aplinkai. 6. Projekto darbų organizavimo dalį, prieš keliant projektą į Projektų derinimo informacinę sistemą pateikti išankstinei peržiūrai KNNP direkcijai. 7. Medžių kirtimai negalimi nuo kovo 15 d iki liepos mėn. pabaigos. Medžiai dviračių tako juostoje tvarkomi pagal LR Miškų įstatymą.

Duomenys apie statinį:
Statybos rūšis Statinio rekonstravimas
Atnaujinamas (modernizuojamas) Ne
Paskirtis Kelių (gatvių) Būsima paskirtis Nėra
Kategorija Nesudėtingasis Būsima kategorija Neypatingasis
Žemės sklypo (-ų) kad. Nr. 2301/0004:0067, 2301/0004:0085
Unikalus Nr. 4400-3164-7702
Adresas (-ai)*(jei suteiktas)* Neringos sav., Neringos sav. teritorija
Saugoma teritorija Ne
Kultūros paveldo objekto teritorija Ne
Kultūros paveldo vietovė Ne
Kultūros paveldo statinys Ne
Kultūros paveldo objekto apsaugos zona Ne
Kultūros paveldo vietovės apsaugos zona Ne
Kitų statinių apsaugos zona (-os) Ne
Kitos teritorijos, kuriose taikomi teisės aktuose nustatyti norminiai atstumai iki kitų statinių ir (ar) objektų arba kitokie teisės aktuose nustatyti statinių statybos ribojimai dėl kitų (esamų) statinių Ne

STATINIUI NUSTATYTI SPECIALIEJI SAUGOMOS TERITORIJOS TVARKYMO IR APSAUGOS REIKALAVIMAI

1. Saugomos teritorijos funkcinio prioriteto zona ir saugomos teritorijos individualus apsaugos reglamentas (laikinasis reglamentas) Konservacinės apsaugos prioriteto zona, ekologinės apsaugos prioriteto zona.

2. Papildomai nustatyti specialieji saugomos teritorijos reikalavimai:

2.1. Atstumas iki vandens telkinio Nėra

2.2. Atstumas nuo pakrantės apsaugos juostos Nėra

2.3. Atstumas iki šlaitų Nėra

2.4. Saugomos rūšys, buveinės 1. Projektuojamas statinys yra Alksnynės bei Raganos kalno kraštovaizdžio draustinio bei Naglių gamtinio rezervato teritorijoje, todėl projekto rengimo metu ir įgyvendinant projekto sprendinius, turi dalyvauti aplinkosaugos specialistas. 2. Informuoti KNNP direkciją apie rangos darbų pradžią bei kitus darbus, kurie gali turėti poveikį ES svarbos natūralioms buveinėms bei kitoms draustinių ir rezervato vertybėms. 3. Vadovautis reikalavimais, nustatytais skyriuje "Kiti reikalavimai".

3. Kiti reikalavimai (poveikis įsteigtoms ar potencialioms „Natura 2000“ teritorijoms) 1. Rengiant statinio projektą bei rekonstruojant statinį, vadovautis LR saugomų teritorijų įstatymu, Specialiųjų žemės naudojimo sąlygų įstatymu, KNNP apsaugos reglamentu, LR statybos įstatymu, kitais teisės aktais, reglamentuojančiais saugomų teritorijų, gamtinių vertybių bei kraštovaizdžio apsaugą. 2. Projektuojant vadovautis KTR “Automobilių keliai” ir STR “Gatvės. Bendrieji

Kopija tikra
Andrius Sirtautas
Projektų vadovas
Kvalif. atestato Nr.27484

reikalavimai” nuostatomis, reglamentuojančiomis kad pagrindiniai techniniai sprendiniai turi tenkinti aplinkosauginius reikalavimus, derėti prie vietovės reljefo ir esamo kraštovaizdžio, projektuojant turi būti atsižvelgiama į gruntines ir geologines sąlygas. 3. Projekto sprendinius (tako trasą, plotį) parinkti taip, kad būtų kuo minimalesnis poveikis ES svarbos natūralioms buveinėms, reljefui bei kraštovaizdžiui. Tako kraštų sutvarkymui nenaudoti atvežtinio grunto, augalų, nepalikti statybinių atliekų. 4. Atkarpoje nuo PK218+80,00 iki Naglių gamtinio rezervato (PK223+60,00) numatyti atokvėpio vietą su stendu. Rezervato ruože nenumatyti atokvėpio aikštelių, tačiau ne rečiau kaip kas 2 km. numatyti informacinius ženklus. Prie taką kertančių miško kvartalinių linijų įrengti atitvarus ir ženklus, draudžiančius bet kokį eismą (įskaitant pėsčiuosius). Greta tako, jūros pusėje įrengti atitvarą, draudžiantį pėsčiųjų ir dviratininkų judėjimą. 5. Projektuojamo statinio pietinėje dalyje, saugoti senuosius, didelius, išraiškingus medžius, šioje tako atkarpoje nurodyti senųjų medžių atstumą iki tako kelkraščio. 6. Projekto darbų organizavimo dalį, prieš keliant projektą į Projektų derinimo informacinę sistemą pateikti išankstinei peržiūrai KNNP direkcijai. 7. Medžių kirtimai negalimi nuo vasario mėn. iki liepos mėn. pabaigos. Medžiai dviračių tako juostoje tvarkomi pagal LR Miškų įstatymą. 8. Vykdant rangos darbus laikini, kilnojami statiniai, (Statybininkų vagonėliai, kilnojami tualetai ir pan.), medžiagų sandėliavimo aikštelės gali būti įrengiami tik už rezervato ribų.

4. Jeigu konkretūs specialieji saugomos teritorijos tvarkymo ir apsaugos reikalavimai nenustatomi, tai įrašoma atitinkamuose 3 priede pateiktos formos punktuose.

5. Specialiuosius saugomos teritorijos tvarkymo ir apsaugos reikalavimus išdavė

_____	_____	_____
(išdavusio asmens pareigos)	(parašas, data)	(vardas, pavardė)

Kopija tikra
Andrius Sirtautas
Projektų vadovas
Kvalif. atestato Nr.27484

Elektroninio dokumento nuorašas

KURŠIŲ NERIJOS NACIONALINIO PARKO DIREKCIJA

Biudžetinė įstaiga, Naglių g. 8, 93123 Neringa, tel. / faks. (8 469) 51 224, el. p. knnp@nerija.lt.
Duomenys kaupiami ir saugomi Juridinių asmenų registre, kodas 193064642, PVM mokėtojo kodas LT930646411

UAB Plentprojektas
Andrius Sirtautas
El. p. andrius.sirtautas@plentprojektas.lt

2023-06-23 Nr.
Į 2023-05-30 Nr. G-530
2023-06-(01-19) el. paštu pateiktą informaciją

DĖL PLANUOJAMOS ŪKINĖS VEIKLOS ĮGYVENDINIMO POVEIKIO ĮSTEIGTOMS AR POTENCIALIOMS „NATURA 2000“ TERITORIJOMS REIKŠMINGUMO NUSTATYMO

Planuojamos ūkinės veiklos organizatorius (užsakovas): AB Lietuvos automobilių kelių direkcija, el. p.: lakd@lakd.lt, tel. nr.: +370 5 232 9600;
Planuojamos ūkinės veiklos poveikio aplinkai vertinimo dokumentų rengėjas: Žydrūnas Preikša, UAB „Plentprojektas“ Gedimino pr. 41-1, LT-01109, Vilnius. Projekto vadovas Andrius Sirtautas.
Planuojamos ūkinės veiklos pavadinimas ir trumpas apibūdinimas (įskaitant numatomas technologijas ir pajėgumus bei priemones neigiamo poveikio aplinkai prevencijai vykdyti, poveikiui sumažinti ar kompensuoti: Pėsčiųjų ir dviračių tako Smiltynė-Nida ruožo nuo 15,576 iki 31,232 km rekonstravimo techninis darbo projektas ir projekto vykdymo priežiūra. 3,5 m pločio takas projektuojamas Alksnynės kraštovaizdžio draustinyje nuo PK155+90.06 iki PK164+45.00, nuo PK164+74.95 iki PK165+04.03; Raganos kalno kraštovaizdžio draustinyje nuo PK164+45.00 iki PK164+74.95, nuo PK165+04.03 iki PK178+75.00; Juodkrantės rekreacinio prioriteto zonoje nuo PK178+75.00 iki PK189+90.00. Juodkrantės rekreacinio prioriteto zonoje nuo PK189+90.00 iki PK191+00.00 projektuojamas 5,5 m pločio takas. Šioje zonoje esantis Žaliasis kelias siaurinamas nuo apytiksliai 7,5 m iki 5,5 m atkarpoje nuo PK191+00.00 iki PK218+05.00, o šalia susiaurinamo kelio projektuojamas 2 m pločio pėsčiųjų takas nuo PK191+00.00 iki PK203+70.00, 3,5 m pločio dviračių takas nuo PK203+70.00 iki PK218+75.00. 3,5 m pločio takas projektuojamas ekologinės apsaugos prioriteto zonoje nuo PK218+75.00 iki PK223+62.00. Naglių gamtiniame rezervate nuo PK223+62.00 iki PK313+04.16 projektuojamas 2,5 m pločio takas. „Natura 2000“ teritorijose – Kuršių nerija (LTNER0005) buveinių apsaugai svarbi teritorija (toliau – BAST) ir Kuršių nerijos nacionalinis parkas (LTKLAB001) paukščių apsaugai svarbi teritorija (toliau – PAST) – 3,5 m pločio takas projektuojamas nuo PK155+90.06 iki PK167+70.00, nuo PK211+10.00 iki PK223+62.00. „Natura 2000“ teritorijose 2,5 m pločio takas projektuojamas nuo PK223+62.00 iki PK313+04.16. Rekonstruojamame take projektuojama asfalto danga. Takas įrėminamas betoniniais vejos (1000x200x80 mm) bordiūrais. Rekonstruojamame ruože numatyta pašalinti tuos želdinius, kurie patenka į projektines takų dangų konstrukcijas ir augančius apie 1,0 m atstumu nuo vejos bordiūro. Planuojama iškirsti 548 vnt. medžių patenkančių į tako plėtimo zoną. Esant poreikiui,

Kopija tikra
Andrius Sirtautas
Projektų vadovas
Kvalif. atestato Nr.27484

takas gali būti naudojamas skubios pagalbos tarnybų ir miško tvarkymo darbus atliekančio motorinio transporto pravažiavimui.

Priemonės ūkinės veiklos neigiamam poveikiui pašalinti ar sumažinti:

Poveikiui sušvelninti, neprojektuojama perteklinė infrastruktūra, projektinė susisiekimo infrastruktūros geometrija maksimaliai derinama prie esamo reljefo, trasos posūkių ir kreivių elementai parinkti taip, kad būtų išsaugota kuo daugiau želdinių ir reljefo savitumo. Projektuojamo tako kraštuose bus įrengtos šaknų paviršinį plitimą po taku stabdančios priemonės, todėl takas tarnaus ilgiau išlaikydamas kokybišką dangą. Laikotarpis tarp remontų pailgės, bus retesnė intervencija su statybos darbais į jautrią aplinką, taip pat remonto metu nebus pašalinamos medžių šaknys, esančios po asfaltbetonio danga. Galimą neigiamą poveikį „Natura 2000“ teritorijoms mažinančios priemonės, kurios bus taikomos vykdant tako rekonstrukciją:

1. Atkarpoje nuo PK288+40.00 iki PK291+00.00 rekonstravimo darbai nebus vykdomi nuo vasario 1 d. iki liepos 31 d.
2. Medžių kirtimo darbai nebus vykdomi paukščių perėjimo laikotarpiu nuo kovo 1 d. iki rugpjūčio 31 d.
3. Šalia rekonstruojamo tako augančių medžių apsaugai nuo mechaninių pažeidimų bus naudojamos surišamos lentos.
4. Statybos darbų metu, rangovas rekonstruojamo tako ribose naudos tik mažagabaritę statybinę techniką.
5. Statybinė technika nebus statoma ir ja nebus važinėjama už tako zonos ribų, išskyrus su Kuršių nerijos nacionalinio parko direkcija iš anksto suderintose vietose.
6. Transporto priemonių judėjimo (apsilenkimo, apsisukimo) vietose, kuriose gruntas smėlinis ir dėl sunkios technikos gali susidaryti gilios provėžos bus naudojami plastiko ar metalo lakštai svoriui paskirstyti.
7. Šalia rekonstruojamo pėsčiųjų-dviračių tako Kuršių nerijos BAST Europos Bendrijai svarbiose natūraliose buveinėse nebus įrengiamos statybos aikštelės, statybinių medžiagų, atliekų, mechanizmų sandėliavimo vietos.
8. Laikinos aikštelės statybinėms medžiagoms, betonui, dolomitinėms atsijoms ir kt. sandėliuoti bus įrengtos taip, kad nepažeistų augančių želdinių, nedarytų poveikio saugomoms teritorijoms ir neužterštų dirvožemio/augalinio grunto. Aikštelę privaloma įrengti taip, kad lietaus metu užterštos vandens nuotekos (jeigu tokios susidaro) nepatektų į dirvožemį ar vandens telkinius.
9. Vandens ir dirvožemio apsaugai nuo tepalų iš mechanizmų bus numatytos tepalų ir dažų surinkimo sistemos, taip pat priemonės, avarinių išsiliejimų atveju (tepalus absorbuojančios medžiagos, specialūs konteineriai tepalų surinkimui ir kt.).
10. Statybos darbų eigoje ir atlikus statybos darbus šiukšlės ir atliekos bus išvežamos ir sutvarkomos pagal LR įstatymus.
11. Tose vietose, kur esamo tako danga panaikinama, ir tie plotai nepatenka į projektinių dangų plotus, bus atliekama rekultivacija. Buvusioje asfaltbetonio dangos vietoje atstatomas reljefas, kuriam panaudojamas smėlinis gruntas ir leidžiama natūraliai plėstis šalia esančiai augmenijai tako link.
12. Po statybos darbų laikinos aikštelės bus sutvarkytos ir rekultivuotos.
13. Naglių gamtinio rezervato atkarpoje nuo PK223+45.00 iki PK259+10.00, iš abiejų rekonstruojamo tako pusių, bus įrengtos medinės tvorelės kad taku besinaudojantys asmenys nepažeistų saugomos teritorijos apsaugos režimo – nesilankytų Naglių gamtiniame rezervate už dviračių tako ribų.
14. Ties Naglių gamtinio rezervato ribomis PK223+45.00, ties kiekviena miško kvartalų linija, iš abiejų tako pusių bei ties dviračių tako sankirta su valstybinės reikšmės krašto keliu

Dalia Juškevičienė, 8 604 85986, el. paštas dalia.juskeviciene@nerija.lt
Modestas Bružas, 8 656 34982, el. paštas modestas.bruzas@nerija.lt

Kopija tikra
Andrius Sirtautas
Projektų vadovas
Kvalif. atestato Nr.27484

Smiltynė-Nida PK313+00.00 bus pastatyti informaciniai stendai, kuriuose bus nurodytas atstumas iki Naglių gamtinio rezervato pabaigos ir kita dviratininkams bei rezervato apsaugos režimui užtikrinti aktuali informacija. Stenduose pateikiama informacija bus derinama su Kuršių nerijos nacionalinio parko direkcija.

15. Visi statybos darbai Naglių gamtiniame rezervate bus vykdomi tik gavus Kuršių nerijos nacionalinio parko direkcijos pritarimą, kaip tai numatyta LR specialiųjų žemės naudojimo sąlygų įstatymo 65 straipsnyje.
16. Rangovas samdys ekologą, kuris nuolat prižiūrės statybos darbus ir aplinkosauginių reikalavimų laikymąsi, siekiant užtikrinti, kad darbų metu būtų užtikrinamas saugomos teritorijos apsaugos režimo laikymasis ir nebūtų pažeistos gamtinės vertybės.
17. Statytojas norėdamas nustatyti rangovą vykdys žaliąjį pirkimą.

Įsteigtų ar potencialių „Natura 2000“ teritorijų, kurioms galimas poveikis nagrinėjamas, pavadinimai, plotai (ha) ir randami Europos Bendrijos svarbos natūralių buveinių tipai ir (arba) rūšys: rekonstruojamas dviračių takas dalinai patenka ir dalinai yra artimoje šių „Natura 2000“ teritorijų aplinkoje: Kuršių nerijos nacionalinis parkas PAST, LTKLAB001, 23859 ha ir Kuršių nerija BAST, LTNER0005, 9986 ha. Kuršių nerijos nacionalinis parkas PAST saugomos teritorijos priskyrimo Natura 2000 tinklui tikslas: Jūrinių erelių (*Haliaeetus albicilla*), ligučių (*Lullula arborea*), dirvoninių kalviukų (*Anthus campestris*); migruojančių mažųjų kirų (*Larus minutus*) ir upinių žuvėdrų (*Sterna hirundo*) sankaupų vietų Kuršių mariose ir Baltijos jūroje ir žiemojančių nuodėgulių (*Melanitta fusca*) ir alkų (*Alca torda*) sankaupų vietų Baltijos jūroje, taip pat paukščių migracinių srautų susiliejimo vietų apsaugai. Kuršių nerija BAST saugomos teritorijos priskyrimo Natura 2000 tinklui tikslas: 2110, Užuomazginės pustomos kopos; 2120, Baltosios kopos; 2130, *Pilkosios kopos; 2140, Kopų varnauogynai; 2170, Kopų gluosnynai; 2180, Medžiais apaugusios pajūrio kopos; 2190, Drėgnos tarpkopės; 2320, Pajūrio smėlynų tyruliai; Didysis auksinukas; Pajūrinė linažolė; Perpelė.

Veiklos elementai, galintys sukelti reikšmingą poveikį įsteigtoms ar potencialioms „Natura 2000“ teritorijoms: Įvertinus planuojamos ūkinės veiklos pobūdį ir mastą, veiklos elementų, galinčių sukelti reikšmingą poveikį įsteigtoms ar potencialioms „Natura 2000“ teritorijoms, nenustatyta.

Išvada: Planuojama veikla reikšmingo poveikio „Natura 2000“ teritorijos vertybėms neturės, jeigu bus taikomos priemonės neigiamam poveikiui išvengti. Poveikio aplinkai vertinimo procedūra neprivaloma.

Direktorė Aušra Feser

Originalas nebus siunčiamas.

Dalia Juškevičienė, 8 604 85986, el. paštas dalia.juskeviciene@nerija.lt
Modestas Bružas, 8 656 34982, el. paštas modestas.bruzas@nerija.lt

Kopija tikra
Andrius Sirtautas
Projektų vadovas
Kvalif. atestato Nr.27484

DETALŪS METADUOMENYS	
Dokumento sudarytojas (-ai)	Kuršių nerijos nacionalinio parko direkcija 193064642, Naglių g. 8, LT-93123 Neringa
Dokumento pavadinimas (antraštė)	DĖL PLANUOJAMOS ŪKINĖS VEIKLOS ĮGYVENDINIMO POVEIKIO ĮSTEIGTOMS AR POTENCIALIOMS „NATURA 2000“ TERITORIJOMS REIKŠMINGUMO NUSTATYMO
Dokumento registracijos data ir numeris	2023-06-23 Nr. S1-372
Dokumento gavimo data ir dokumento gavimo registracijos numeris	–
Dokumento specifikacijos identifikavimo žymuo	ADOC-V1.0
Parašo paskirtis	Pasirašymas
Parašą sukūrusio asmens vardas, pavardė ir pareigos	Aušra Feser, Direktorius
Sertifikatas išduotas	AUŠRA FESER LT
Parašo sukūrimo data ir laikas	2023-06-23 13:02:36 (GMT+03:00)
Parašo formatas	XAdES-T
Laiko žymoje nurodytas laikas	2023-06-23 13:02:47 (GMT+03:00)
Informacija apie sertifikavimo paslaugų teikėją	EID-SK 2016, AS Sertifitseerimiskeskus EE
Sertifikato galiojimo laikas	2019-08-31 16:41:45 – 2024-08-29 23:59:59
Informacija apie būdus, naudotus metaduomenų vientisumui užtikrinti	"Registravimas" paskirties metaduomenų vientisumas užtikrintas naudojant "RCSC IssuingCA, VI Registru centras - i.k. 124110246 LT" išduotą sertifikatą "DBSIS, Informatikos ir ryšių departamentas prie Lietuvos Respublikos vidaus reikalų ministerijos, į.k.188774822 LT", sertifikatas galioja nuo 2022-05-19 16:48:06 iki 2025-05-18 16:48:06
Pagrindinio dokumento priedų skaičius	–
Pagrindinio dokumento pridedamų dokumentų skaičius	–
Pridedamo dokumento sudarytojas (-ai)	–
Pridedamo dokumento pavadinimas (antraštė)	–
Pridedamo dokumento registracijos data ir numeris	–
Programinės įrangos, kuria naudojantis sudarytas elektroninis dokumentas, pavadinimas	DBSIS, versija 3.5.72.2
Informacija apie elektroninio dokumento ir elektroninio (-ių) parašo (-ų) tikrinimą (tikrinimo data)	Atitinka specifikacijos keliamus reikalavimus. Visi dokumente esantys elektroniniai parašai galioja (2023-06-23 13:11:11)
Paieškos nuoroda	–
Papildomi metaduomenys	Nuorašą suformavo 2023-06-23 13:11:11 DBSIS

Kopija tikra
Andrius Sirtautas
Projektų vadovas
Kvalif. atestato Nr.27484

VALSTYBĖS ĮMONĖ REGISTRŲ CENTRAS
Lvovo g. 25-101, 09320 Vilnius, tel. (8 5) 2688 262, el. p. info@registrucentras.lt
Duomenys kaupiami ir saugomi Juridinių asmenų registre, kodas 124110246

NEKILNOJAMOJO TURTO REGISTRO DUOMENŲ BAZĖS IŠRAŠAS

2021-10-12 08:08:25

1. Nekilnojamojo turto registre įregistruotas turtas:

Registro Nr.: **44/1761403**
Registro tipas: **Statiniai**
Sudarymo data: **2014-12-19**
Neringa

2. Nekilnojamieji daiktai:

2.1. **Kelias (gatvė) - Dviračių takas Smiltynė-Nida (ruožas 15,576-31.232km)**
Neringa
Unikalus daikto numeris: **4400-3164-7702**
Daikto pagrindinė naudojimo paskirtis: **Kelių (gatvių)**
Žymėjimas plane: **1k**
Statuses: **Suformuotas padalijus daiktą**
Daikto istorinė kilmė: **Gautas padalijus daiktą, unikalus daikto numeris 4400-1860-4776**
Statybos pradžios metai: **2003**
Statybos pabaigos metai: **2007**
Statinio kategorija: **I grupės nesudėtingasis**
Baigtumo procentas: **100 %**
Ilgis: **15.656 km**
Plotas: **35345.00 kv. m**
Danga: **Asfaltbetonis**
Atkūrimo sąnaudos (statybos vertė): **1085000 Eur**
Fizinio nusidėvėjimo procentas: **55 %**
Atkuriamoji vertė: **493000 Eur**
Vidutinė rinkos vertė: **493000 Eur**
Vidutinės rinkos vertės nustatymo būdas: **Atkuriamoji vertė**
Vidutinės rinkos vertės nustatymo data: **2015-01-05**
Kadastro duomenų nustatymo data: **2015-01-05**

3. Daikto priklausiniai iš kito registro: įrašų nėra

4. Nuosavybė:

4.1. **Nuosavybės teisė**
Savininkas: **LIETUVOS RESPUBLIKA, a.k. 111105555**
Daiktas: **kelias (gatvė) Nr. 4400-3164-7702, aprašytas p. 2.1.**
Įregistravimo pagrindas: **2007-05-23 Pripažinimo tinkamu naudoti aktas**
2014-09-05 Statybos užbaigimo aktas Nr. SUA-30-140905-00199
Įrašas galioja: **Nuo 2015-01-23**

5. Valstybės ir savivaldybių žemės patikėjimo teisė: įrašų nėra

6. Kitos daiktinės teisės :

6.1. **Turto patikėjimo teisė**
Patikėtinis: **Valstybės įmonė Lietuvos automobilių kelių direkcija, a.k. 188710638**
Daiktas: **kelias (gatvė) Nr. 4400-3164-7702, aprašytas p. 2.1.**
Įregistravimo pagrindas: **2019-09-25 Lietuvos Respublikos Vyriausybės nutarimas Nr. 982**
Įrašas galioja: **Nuo 2019-10-15**

7. Juridiniai faktai: įrašų nėra

8. Žymos: įrašų nėra

9. Teritorijos, kuriose taikomos specialiosios žemės naudojimo sąlygos: įrašų nėra

10. Daikto registravimas ir kadastro žymos:

10.1. **Kadastro duomenų tikslinimas (daikto registravimas)**
Daiktas: **kelias (gatvė) Nr. 4400-3164-7702, aprašytas p. 2.1.**
Įregistravimo pagrindas: **2015-01-05 Nekilnojamojo daikto kadastro duomenų byla**
Įrašas galioja: **Nuo 2015-01-22**

10.2. **Kadastrinius matavimus atliko (kadastro žyma)**
Valstybės įmonės Registrų centro Klaipėdos filialas, a.k. 140042759
Daiktas: **kelias (gatvė) Nr. 4400-3164-7702, aprašytas p. 2.1.**
Įregistravimo pagrindas: **2015-01-05 Nekilnojamojo daikto kadastro duomenų byla**
Kvalifikacijos pažymėjimas Nr. 2M-M-359
Įrašas galioja: **Nuo 2015-01-22**

10.3. **Suformuotas padalijimo būdu (daikto registravimas)**
Daiktas: **kelias (gatvė) Nr. 4400-3164-7702, aprašytas p. 2.1.**
Įregistravimo pagrindas: **2015-01-05 Nekilnojamojo daikto kadastro duomenų byla**
Įrašas galioja: **Nuo 2015-01-22**

11. Registro pastabos ir nuorodos:
Suformuotas padalijus dėl metodikos pasikeitimo.

12. Kita informacija: įrašų nėra

13. Informacija apie duomenų sandorius tikslinimą: įrašų nėra

Dokumentą atspausdino GYTIS BŽESKIS

Kopija tikra
Andrius Sirtautas
Projektų vadovas
Kvalif. atestato Nr.27484

REGISTRŲ CENTRAS

VALSTYBĖS ĮMONĖ REGISTRŲ CENTRAS
Lvivo g. 25-101, 09320 Vilnius, tel. (8 5) 2688 262, el. p. info@registrucentras.lt
Duomenys kaupiami ir saugomi Juridinių asmenų registre, kodas 124110246

NEKILNOJAMOJO TURTO REGISTRO DUOMENŲ BAZĖS IŠRAŠAS

2023-02-13 08:07:23

1. Nekilnojamojo turto registre įregistruotas turtas:

Registro Nr.: **44/764678**
Registro tipas: **Statiniai**
Sudarymo data: **2007-05-31**
Teritorija: **Neringos sav., Neringos sav. teritorija**

2. Nekilnojamieji daiktai:

2.1. **Kelias (gatvė) - Žaliasis kelias**

Unikalus daikto numeris: **4400-1129-9820**
Daikto pagrindinė naudojimo paskirtis: **Kelių (gatvių)**
Žymėjimas plane: **1k**
Statybos pradžios metai: **1986**
Statybos pabaigos metai: **1986**
Rekonstravimo pradžios metai: **2017**
Rekonstravimo pabaigos metai: **2017**
Statinio kategorija: **II grupės nesudėtingasis**
Baigtumo procentas: **100 %**
Ilgis: **4.019 km**
Danga: **Asfaltbetonis**
Eismo juostų skaičius: **Viena**
Gatvės kategorija: **Pagalbinė**
Atkūrimo sąnaudos (statybos vertė): **1715000 Eur**
Atkuriamoji vertė: **840000 Eur**
Atkūrimo sąnaudų (statybos vertės) ir atkuriamosios vertės nustatymo data: **2017-09-18**
Vidutinė rinkos vertė: **840000 Eur**
Vidutinės rinkos vertės nustatymo būdas: **Atkuriamoji vertė**
Vidutinės rinkos vertės nustatymo data: **2017-09-18**
Kadastro duomenų nustatymo data: **2017-09-18**

3. Daikto priklausiniai iš kito registro: įrašų nėra

4. Nuosavybė:

4.1. **Nuosavybės teisė**

Savininkas: **LIETUVOS RESPUBLIKA, a.k. 111105555**
Daiktas: **kelias (gatvė) Nr. 4400-1129-9820, aprašytas p. 2.1.**
Įregistravimo pagrindas: **2022-08-10 Lietuvos Respublikos Vyriausybės nutarimas Nr. 821**
Įrašas galioja: **Nuo 2022-09-09**

5. Valstybės ir savivaldybių žemės patikėjimo teisė: įrašų nėra

6. Kitos daiktinės teisės :

6.1. **Turto patikėjimo teisė**

Patikėtinis: **Akcinė bendrovė Lietuvos automobilių kelių direkcija, a.k. 188710638**
Daiktas: **kelias (gatvė) Nr. 4400-1129-9820, aprašytas p. 2.1.**
Įregistravimo pagrindas: **2022-08-10 Lietuvos Respublikos Vyriausybės nutarimas Nr. 821**
2022-08-26 Perdavimo - priėmimo aktas Nr. VT-4/5-103
Įrašas galioja: **Nuo 2022-09-09**

7. Juridiniai faktai: įrašų nėra

8. Žymos: įrašų nėra

9. Teritorijos, kuriose taikomos SŽNS, įrašytos į NTK kadastro duomenų byloje įrašytų duomenų pagrindu: įrašų nėra

10. Daikto registravimas ir kadastro žymos:

10.1. **Kadastrinius matavimus atliko (kadastro žyma)**
VIKTOR KROMIN
Daiktas: **kelias (gatvė) Nr. 4400-1129-9820, aprašytas p. 2.1.**
Įregistravimo pagrindas: **2017-04-21 Kvalifikacijos pažymėjimas Nr. 2M-M-2512**
2017-09-18 Nekilnojamojo daikto kadastro duomenų byla
Įrašas galioja: **Nuo 2017-10-18**

10.2. **Rekonstrukcija (daikto registravimas)**
Daiktas: **kelias (gatvė) Nr. 4400-1129-9820, aprašytas p. 2.1.**
Įregistravimo pagrindas: **2017-09-18 Nekilnojamojo daikto kadastro duomenų byla**
2017-10-06 Deklaracija apie statybos užbaigimą / paskirties pakeitimą Nr. 2
Įrašas galioja: **Nuo 2017-10-18**

10.3. **Suformuotas naujas (daikto registravimas)**
Daiktas: **kelias (gatvė) Nr. 4400-1129-9820, aprašytas p. 2.1.**
Įregistravimo pagrindas: **2015-09-14 Nekilnojamojo daikto kadastro duomenų byla**
2015-10-06 Perdavimo - priėmimo aktas Nr. (9-4)-296 N
Įrašas galioja: **Nuo 2015-10-12**

11. Duomenys apie įregistruotas teritorijas, kuriose taikomos specialiosios žemės naudojimo sąlygos: įrašų nėra

12. Registro pastabos ir nuorodos: įrašų nėra

13. Kita informacija: įrašų nėra

14. Informacija apie duomenų sandorius tikslinimą: įrašų nėra

Kopija tikra
Andrius Sirtautas
Projektų vadovas
Kvalif. atestato Nr.27484

2/13/23, 8:07 AM NT Registras 44/764678

Dokumentą atspausdino GYTIS BŽESKIS

Kopija tikra
Andrius Sirtautas
Projektų vadovas
Kvalif. atestato Nr.27484

VALSTYBĖS ĮMONĖ REGISTRŲ CENTRAS
Lvivo g. 25-101, 09320 Vilnius, tel. (8 5) 2688 262, el. p. info@registrucentras.lt
Duomenys kaupiami ir saugomi Juridinių asmenų registre, kodas 124110246

NEKILNOJAMOJO TURTO REGISTRO DUOMENŲ BAZĖS IŠRAŠAS

2023-01-25 15:28:51

1. Nekilnojamojo turto registre įregistruotas turtas:

Registro Nr.: **44/1633866**
Registro tipas: **Žemės sklypas**
Sudarymo data: **2013-09-10**
Teritorija: **Neringos sav., Neringos sav. teritorija**

2. Nekilnojamieji daiktai:

2.1. **Žemės sklypas**
Unikalus daikto numeris: **4400-2747-4648**
Žemės sklypo kadastro numeris ir kadastro vietovės pavadinimas: **2301/0004:67 Neringos m. k.v.**
Daikto pagrindinė naudojimo paskirtis: **Miškų ūkio**
Žemės sklypo naudojimo būdas: **Ekosistemų apsaugos miškų sklypai**
Žemės sklypo plotas: **48.6940 ha**
Miško žemės plotas: **47.2471 ha**
Miško plotas, įregistruotas Miškų valstybės kadastre: **46.7144 ha**
Duomenų apie Miškų valstybės kadastre įregistruotą miško plotą pateikimo data: **2021-04-02**
Kelių plotas: **0.5969 ha**
Kitos žemės plotas: **0.8500 ha**
Žemės ūkio naudmenų našumo balas: **37.5**
Matavimų tipas: **Žemės sklypas suformuotas atliekant kadastrinius matavimus**
Indeksuota miško medynų vertė: **74160 Eur**
Miško medynų vertė: **15450 Eur**
Kadastro duomenų nustatymo data: **2011-05-12**

3. Daikto priklausiniai iš kito registro: įrašų nėra

4. Nuosavybė:

4.1. **Nuosavybės teisė**
Savininkas: **LIETUVOS RESPUBLIKA, a.k. 111105555**
Daiktas: **žemės sklypas Nr. 4400-2747-4648, aprašytas p. 2.1.**
Įregistravimo pagrindas: **2013-08-08 Nacionalinės žemės tarnybos teritorinio skyriaus vedėjo sprendimas Nr. 13SK-(14.13.111.)-430**
Įrašas galioja: **Nuo 2013-09-16**

5. Valstybės ir savivaldybių žemės patikėjimo teisė:

5.1. **Valstybinės žemės patikėjimo teisė**
Patikėtinis: **Valstybės įmonė Valstybinių miškų urėdija, a.k. 132340880**
Daiktas: **žemės sklypas Nr. 4400-2747-4648, aprašytas p. 2.1.**
Įregistravimo pagrindas: **2017-12-20 Lietuvos Respublikos Vyriausybės nutarimas Nr. 1077**
2018-01-08 Perdavimo - priėmimo aktas Nr. 1DPS-55-(4.27.) / VD-1
Įrašas galioja: **Nuo 2018-01-12**

6. Kitos daiktinės teisės :

6.1. **Kelio servitutas - teisė važiuoti transporto priemonėmis, naudotis pėsčiųjų taku, varyti galvijus (tarnaujantis)**
Daiktas: **žemės sklypas Nr. 4400-2747-4648, aprašytas p. 2.1.**
Įregistravimo pagrindas: **2013-08-08 Nacionalinės žemės tarnybos teritorinio skyriaus vedėjo sprendimas Nr. 13SK-(14.13.111.)-430**
Plotas: **0.5969 ha**
Įrašas galioja: **Nuo 2013-09-16**

7. Juridiniai faktai: įrašų nėra

8. Žymos:

8.1. **Teritorija, kurioje taikomos SŽNS, neįregistruota Nekilnojamojo turto registre: Kraštovaizdžio draustiniai (V skyrius, dvidešimt antrasis skirsnis)**
Daiktas: **žemės sklypas Nr. 4400-2747-4648, aprašytas p. 2.1.**
Įregistravimo pagrindas: **2019-06-06 Lietuvos Respublikos specialiųjų žemės naudojimo sąlygų įstatymas Nr. XIII-2166**
2019-12-19 Lietuvos Respublikos žemės ūkio ministro įsakymas Nr. 3D-711
Plotas: **48.694 ha**
Įrašas galioja: **Nuo 2023-01-01**

8.2. **Teritorija, kurioje taikomos SŽNS, neįregistruota Nekilnojamojo turto registre: Gamtiniai ir kompleksiniai draustiniai (V skyrius, aštuntasis skirsnis)**
Daiktas: **žemės sklypas Nr. 4400-2747-4648, aprašytas p. 2.1.**
Įregistravimo pagrindas: **2019-06-06 Lietuvos Respublikos specialiųjų žemės naudojimo sąlygų įstatymas Nr. XIII-2166**
2019-12-19 Lietuvos Respublikos žemės ūkio ministro įsakymas Nr. 3D-711
Plotas: **48.694 ha**
Įrašas galioja: **Nuo 2023-01-01**

8.3. **Teritorija, kurioje taikomos SŽNS, neįregistruota Nekilnojamojo turto registre: Valstybiniai parkai (V skyrius, dvidešimt trečiasis skirsnis)**
Daiktas: **žemės sklypas Nr. 4400-2747-4648, aprašytas p. 2.1.**
Įregistravimo pagrindas: **2019-06-06 Lietuvos Respublikos specialiųjų žemės naudojimo sąlygų įstatymas Nr. XIII-2166**
2019-12-19 Lietuvos Respublikos žemės ūkio ministro įsakymas Nr. 3D-711
Plotas: **48.694 ha**
Įrašas galioja: **Nuo 2023-01-01**

Kopija tikra
Andrius Sirtautas
Projektų vadovas
Kvalif. atestato Nr.27484

8.4. **Teritorija, kurioje taikomos SŽNS, neįregistruota Nekilnojamojo turto registre: Miško žemė (VI skyrius, trečiasis skirsnis)**
Daiktas: **žemės sklypas Nr. 4400-2747-4648, aprašytas p. 2.1.**
Įregistravimo pagrindas: **2019-06-06 Lietuvos Respublikos specialiųjų žemės naudojimo sąlygų įstatymas Nr. XIII-2166**
2019-12-19 Lietuvos Respublikos žemės ūkio ministro įsakymas Nr. 3D-711
Plotas: **47.359 ha**
Įrašas galioja: **Nuo 2023-01-01**

8.5. **Teritorija, kurioje taikomos SŽNS, neįregistruota Nekilnojamojo turto registre: Elektros tinklų apsaugos zonos (III skyrius, ketvirtasis skirsnis)**
Daiktas: **žemės sklypas Nr. 4400-2747-4648, aprašytas p. 2.1.**
Įregistravimo pagrindas: **2019-06-06 Lietuvos Respublikos specialiųjų žemės naudojimo sąlygų įstatymas Nr. XIII-2166**
2019-12-19 Lietuvos Respublikos žemės ūkio ministro įsakymas Nr. 3D-711
Plotas: **3.40 ha**
Įrašas galioja: **Nuo 2023-01-01**

8.6. **Teritorija, kurioje taikomos SŽNS, neįregistruota Nekilnojamojo turto registre: Kelių apsaugos zonos (III skyrius, antrasis skirsnis)**
Daiktas: **žemės sklypas Nr. 4400-2747-4648, aprašytas p. 2.1.**
Įregistravimo pagrindas: **2019-06-06 Lietuvos Respublikos specialiųjų žemės naudojimo sąlygų įstatymas Nr. XIII-2166**
2019-12-19 Lietuvos Respublikos žemės ūkio ministro įsakymas Nr. 3D-711
Plotas: **3.7208 ha**
Įrašas galioja: **Nuo 2023-01-01**

8.7. **Teritorija, kurioje taikomos SŽNS, neįregistruota Nekilnojamojo turto registre: Elektroninių ryšių tinklų elektroninių ryšių infrastruktūros apsaugos zonos (III skyrius, vienuoliktasis skirsnis)**
Daiktas: **žemės sklypas Nr. 4400-2747-4648, aprašytas p. 2.1.**
Įregistravimo pagrindas: **2019-06-06 Lietuvos Respublikos specialiųjų žemės naudojimo sąlygų įstatymas Nr. XIII-2166**
2019-12-19 Lietuvos Respublikos žemės ūkio ministro įsakymas Nr. 3D-711
Plotas: **0.0526 ha**
Įrašas galioja: **Nuo 2023-01-01**

9. Teritorijos, kuriose taikomos SŽNS, įrašytos į NTK kadastro duomenų byloje įrašytų duomenų pagrindu: įrašų nėra

10. Daikto registravimas ir kadastro žymos:

10.1. **Suformuotas naujas (daikto registravimas)**
Daiktas: **žemės sklypas Nr. 4400-2747-4648, aprašytas p. 2.1.**
Įregistravimo pagrindas: **2011-05-12 Nekilnojamojo daikto kadastro duomenų byla**
2013-08-08 Nacionalinės žemės tarnybos teritorinio skyriaus vedėjo sprendimas Nr. 13SK-(14.13.111.)-430
Įrašas galioja: **Nuo 2013-09-16**

10.2. **Kadastrinius matavimus atliko (kadastro žyma)**
Valstybės įmonė Valstybės žemės fondas, a.k. 120093212
Daiktas: **žemės sklypas Nr. 4400-2747-4648, aprašytas p. 2.1.**
Įregistravimo pagrindas: **2011-05-12 Nekilnojamojo daikto kadastro duomenų byla**
Kvalifikacijos pažymėjimas Nr. 2M-M-78
Licencija Nr. G-814-(40)
Įrašas galioja: **Nuo 2013-09-16**

11. Duomenys apie įregistruotas teritorijas, kuriose taikomos specialiosios žemės naudojimo sąlygos:

11.1. **Elektroninių ryšių tinklų elektroninių ryšių infrastruktūros apsaugos zonos (III skyrius, vienuoliktasis skirsnis)**
Teritorijos pavadinimas: **100350946**
Teritorijos unikalus numeris: **Lietuvos Respublikos susisiekimo ministerija; 2022-05-17 Telia tinklo apsaugos zonos planas Neringos savivaldybėje Nr. 3-261**
Įregistravimo pagrindas: **2022-05-23**
Įregistravimo data: **273 kv. m, nuo 2023-01-05**
Žemės sklypo plotas, patenkantis į Teritoriją:

11.2. **Elektroninių ryšių tinklų elektroninių ryšių infrastruktūros apsaugos zonos (III skyrius, vienuoliktasis skirsnis)**
Teritorijos pavadinimas: **100372654**
Teritorijos unikalus numeris: **AB "Energijos skirstymo operatorius"; 2017-10-01 35/10 kV Pervalkos TP, 35/0,4 Girininkijos TP rekonstravimo ir 35/10 kV Preilos TP naikinimo, 35kV ir 10 kV elektros tinklo rekonstravimas Nr. E1T8600199**
Įregistravimo pagrindas: **2022-12-05**
Įregistravimo data: **1687 kv. m, nuo 2023-01-05**
Žemės sklypo plotas, patenkantis į Teritoriją:

12. Registro pastabos ir nuorodos: įrašų nėra

13. Kita informacija: įrašų nėra

14. Informacija apie duomenų sandoriui tikslinimą: įrašų nėra

Dokumentą atspausdino GYTIS BŽESKIS

Kopija tikra
Andrius Sirtautas
Projektų vadovas
Kvalif. atestato Nr.27484

REGISTRŲ CENTRAS

VALSTYBĖS ĮMONĖ REGISTRŲ CENTRAS
Lvivo g. 25-101, 09320 Vilnius, tel. (8 5) 2688 262, el. p. info@registrucentras.lt
Duomenys kaupiami ir saugomi Juridinių asmenų registre, kodas 124110246

NEKILNOJAMOJO TURTO REGISTRO DUOMENŲ BAZĖS IŠRAŠAS

2022-08-22 15:24:27

1. Nekilnojamojo turto registre įregistruotas turtas:

Registro Nr.: **44/1647188**
Registro tipas: **Žemės sklypas**
Sudarymo data: **2013-10-21**
Teritorija: **Neringos sav., Neringos sav. teritorija**

2. Nekilnojamieji daiktai:

2.1. **Žemės sklypas**
Unikalus daikto numeris: **4400-2783-8388**
Žemės sklypo kadastro numeris ir kadastro vietovės pavadinimas: **2301/0004:85 Neringos m. k.v.**
Daikto pagrindinė naudojimo paskirtis: **Miškų ūkio**
Žemės sklypo naudojimo būdas: **Ekosistemų apsaugos miškų sklypai**
Žemės sklypo plotas: **350.1645 ha**
Miško žemės plotas: **341.1962 ha**
Miško plotas, įregistruotas Miškų valstybės kadastre: **332.2350 ha**
Duomenų apie Miškų valstybės kadastre įregistruotą miško plotą pateikimo data: **2021-04-02**
Kitos žemės plotas: **8.9683 ha**
Žemės ūkio naudmenų našumo balas: **40.0**
Matavimų tipas: **Žemės sklypas suformuotas atliekant kadastrinius matavimus**
Indeksuota miško medynų vertė: **375941 Eur**
Miško medynų vertė: **78321 Eur**
Vidutinė rinkos vertė: **5730544 Eur**
Vidutinės rinkos vertės nustatymo data: **2009-08-10**
Vidutinės rinkos vertės nustatymo būdas: **Masinis vertinimas**
Kadastro duomenų nustatymo data: **2009-08-10**

3. Daikto priklausiniai iš kito registro: įrašų nėra

4. Nuosavybė:

4.1. **Nuosavybės teisė**
Savininkas: **LIETUVOS RESPUBLIKA, a.k. 111105555**
Daiktas: **žemės sklypas Nr. 4400-2783-8388, aprašytas p. 2.1.**
Įregistravimo pagrindas: **2013-08-07 Nacionalinės žemės tarnybos teritorinio skyriaus vedėjo sprendimas Nr. 13SK-(14.13.111.)-425**
Įrašas galioja: **Nuo 2013-10-21**

5. Valstybės ir savivaldybių žemės patikėjimo teisė:

5.1. **Valstybinės žemės patikėjimo teisė**
Patikėtinis: **Valstybės įmonė Valstybinių miškų urėdija, a.k. 132340880**
Daiktas: **žemės sklypas Nr. 4400-2783-8388, aprašytas p. 2.1.**
Įregistravimo pagrindas: **2017-12-20 Lietuvos Respublikos Vyriausybės nutarimas Nr. 1077**
2018-01-08 Perdavimo - priėmimo aktas Nr. 1DPS-55-(4.27.) / VD-1
Įrašas galioja: **Nuo 2018-01-12**

6. Kitos daiktinės teisės : įrašų nėra

7. Juridiniai faktai: įrašų nėra

8. Žymos: įrašų nėra

9. Teritorijos, kuriose taikomos specialiosios žemės naudojimo sąlygos:

9.1. **Gruntinių geodezinių ženklų apsaugos zonos (VII skyrius, šeštasis skirsnis)**
Daiktas: **žemės sklypas Nr. 4400-2783-8388, aprašytas p. 2.1.**
Įregistravimo pagrindas: **2019-06-06 Lietuvos Respublikos specialiųjų žemės naudojimo sąlygų įstatymas Nr. XIII-2166**
2019-12-19 Lietuvos Respublikos žemės ūkio ministro įsakymas Nr. 3D-711
Plotas: **0.0003 ha**
Įrašas galioja: **Nuo 2020-01-02**

9.2. **Valstybiniai parkai (V skyrius, dvidešimt trečiasis skirsnis)**
Daiktas: **žemės sklypas Nr. 4400-2783-8388, aprašytas p. 2.1.**
Įregistravimo pagrindas: **2019-06-06 Lietuvos Respublikos specialiųjų žemės naudojimo sąlygų įstatymas Nr. XIII-2166**
2019-12-19 Lietuvos Respublikos žemės ūkio ministro įsakymas Nr. 3D-711
Plotas: **350.1645 ha**
Įrašas galioja: **Nuo 2020-01-02**

9.3. **Miško žemė (VI skyrius, trečiasis skirsnis)**
Daiktas: **žemės sklypas Nr. 4400-2783-8388, aprašytas p. 2.1.**
Įregistravimo pagrindas: **2019-06-06 Lietuvos Respublikos specialiųjų žemės naudojimo sąlygų įstatymas Nr. XIII-2166**
2019-12-19 Lietuvos Respublikos žemės ūkio ministro įsakymas Nr. 3D-711
Plotas: **341.1962 ha**
Įrašas galioja: **Nuo 2020-01-02**

9.4. **Elektros tinklų apsaugos zonos (III skyrius, ketvirtasis skirsnis)**
Daiktas: **žemės sklypas Nr. 4400-2783-8388, aprašytas p. 2.1.**
Įregistravimo pagrindas: **2019-06-06 Lietuvos Respublikos specialiųjų žemės naudojimo sąlygų įstatymas Nr. XIII-2166**
2019-12-19 Lietuvos Respublikos žemės ūkio ministro įsakymas Nr. 3D-711
Plotas: **35.888 ha**
Įrašas galioja: **Nuo 2020-01-02**

Kopija tikra
Andrius Sirtautas
Projektų vadovas
Kvalif. atestato Nr.27484

9.5. **Kelių apsaugos zonos (III skyrius, antrasis skirsnis)**
Daiktas: **žemės sklypas Nr. 4400-2783-8388, aprašytas p. 2.1.**
Įregistravimo pagrindas: **2019-06-06 Lietuvos Respublikos specialiųjų žemės naudojimo sąlygų įstatymas Nr. XIII-2166**
2019-12-19 Lietuvos Respublikos žemės ūkio ministro įsakymas Nr. 3D-711
Plotas: **45.2463 ha**
Įrašas galioja: **Nuo 2020-01-02**

9.6. **Elektroninių ryšių tinklų elektroninių ryšių infrastruktūros apsaugos zonos (III skyrius, vienuoliktasis skirsnis)**
Daiktas: **žemės sklypas Nr. 4400-2783-8388, aprašytas p. 2.1.**
Įregistravimo pagrindas: **2019-06-06 Lietuvos Respublikos specialiųjų žemės naudojimo sąlygų įstatymas Nr. XIII-2166**
2019-12-19 Lietuvos Respublikos žemės ūkio ministro įsakymas Nr. 3D-711
Plotas: **3.6196 ha**
Įrašas galioja: **Nuo 2020-01-02**

10. Daikto registravimas ir kadastro žymos:

10.1. **Kadastrinius matavimus atliko (kadastro žyma)**
Valstybės įmonės "Valstybinis žemėtvarkos institutas" Klaipėdos filialas, a.k. 141756917
Daiktas: **žemės sklypas Nr. 4400-2783-8388, aprašytas p. 2.1.**
Įregistravimo pagrindas: **2009-08-10 Nekilnojamojo daikto kadastro duomenų byla**
Kvalifikacijos pažymėjimas Nr. 2M-M-78
Įrašas galioja: **Nuo 2013-10-21**

10.2. **Suformuotas naujas (daikto registravimas)**
Daiktas: **žemės sklypas Nr. 4400-2783-8388, aprašytas p. 2.1.**
Įregistravimo pagrindas: **2009-08-10 Nekilnojamojo daikto kadastro duomenų byla**
2013-08-07 Nacionalinės žemės tarnybos teritorinio skyriaus vedėjo sprendimas Nr. 13SK-(14.13.111.)-425
Įrašas galioja: **Nuo 2013-10-21**

11. Registro pastabos ir nuorodos: įrašų nėra

12. Kita informacija: įrašų nėra

13. Informacija apie duomenų sandoriui tikslinimą: įrašų nėra

Dokumentą atspausdino GYTIS BŽESKIS

Kopija tikra
Andrius Sirtautas
Projektų vadovas
Kvalif. atestato Nr.27484

	Lapas	Lapų	Laida
0542–RTDP–BD–PR	32	102	O

UAB
PLENTPROJEKTAS

PROJEKTŲ: „PĖSČIŲJŲ IR DVIRAČIŲ TAKO SMILTYNĖ–NIDA RUOŽO NUO 15,576 IKI 31,232 KM REKONSTRAVIMO TECHNINIS DARBO PROJEKTAS“, „PĖSČIŲJŲ IR DVIRAČIŲ TAKO SMILTYNĖ–NIDA RUOŽŲ NUO 0,010 IKI 2,029 KM, NUO 0,011 IKI 1,829 KM, NUO 31,249 IKI 34,050 KM, NUO 34,074 IKI 34,217 KM REKONSTRAVIMO TECHNINIS DARBO PROJEKTAS“ PROJEKTINIŲ PASIŪLYMŲ VIEŠINIMO ATASKAITA

2022 m. rugsėjo 19 d., Vilnius

Susirinkimas įvyko: 2022 m. rugsėjo mėn. 15 d., 15:00 val. – 17:00 val. Neringos savivaldybės patalpose, Taikos g. 2, LT-93123, Neringa.
Susirinkimo pirmininkas: UAB „Plentprojektas“ projekto vadovas Gytis Bžeskis.
Sekretorius: UAB „Plentprojektas“ projekto vadovas Andrius Sirtautas.
Statytojo atstovai: VĮ Lietuvos automobilių kelių direkcija atstovai Indrė Žilakauskienė, Gražina Mecevičienė
Dalyvavo: UAB „Plentprojektas“ atstovai, Statytojo atstovai, projektiniais pasiūlymais suinteresuota visuomenė.

DARBOTVARKĖ:

1. **Susirinkimo pirmininko pasisakymas, Statytojo pristatymas.**
2. **Susirinkimo eigos ir tvarkos pristatymas.**
3. **Projektinių pasiūlymų sprendinių pristatymas.**
4. **Iki viešo susirinkimo gautų pasiūlymų pristatymas.**
5. **Klausimai, pasiūlymai, diskusijos.**

1. **Susirinkimo pirmininko pasisakymas, Statytojo pristatymas:**

Gytis Bžeskis prisistatė, pristatė Statytoją.

2. **Susirinkimo eigos ir tvarkos pristatymas.:**

Gytis Bžeskis prisistatė susirinkimo eigą ir tvarką, paprašė dalyvius registruotis dalyvių ir pasisakyti norinčių sąrašuose.

3. **Projektinių pasiūlymų sprendinių pristatymas. Projekto vadovas Gytis Bžeskis pristatė projektinių pasiūlymuose numatytus sprendinius:**

Kopija tikra
Andrius Sirtautas
Projektų vadovas
Kvalif. atestato Nr.27484

UAB
PLENTPROJEKTAS

Statybos vieta: Neringos miestas
Statybos rūšys: rekonstravimas
Statinio kategorija: neypatingasis

Gytis Bžeskis pristatė rekonstruojamų ruožų padėtis Lietuvoje ir svarbą Europoje. Rekonstruojami ruožai sutampa su tarptautinių dviračių trasų „EuroVelo 10“ (Baltijos jūros trasa)/„EuroVelo 13“ (Geležinės uždangos takas), Lietuvos nacionalinės dviračių trasos Nr. 10 „Pajūrio dviračių trasa“, Europos dviračių trasos Nr. R1 atkarpomis.

Tako plotis parinktas įvertinus: Kelių direkcijos pateiktus dviratininkų eismo intensyvumų duomenis (maks. int. 125dv./h), Neringos savivaldybės darnaus judumo strateginio plano duomenis ir perspektyvų duomenis (maks. int. 124dv./h.), specialiosioms transporto priemonėms keliamus reikalavimus (b=3,5m, h=4,5 m.), teritorijų planavimo dokumentus.

Susirinkimui tęsiantis Gytis Bžeskis pristatė abiejų projektų projektinių pasiūlymų bylas, buvo koncentruojamasi į planinius sprendinius.

4. Iki viešo susirinkimo gautų pasiūlymų pristatymas ir įvertinimas.

Priedas Nr. 1. Iki viešojo susirinkimo ir susirinkimo metu gauti pasiūlymai, įvertinimas

5. Klausimai, pasiūlymai, diskusijos.

Priedas Nr. 1. Iki viešojo susirinkimo ir susirinkimo metu gauti pasiūlymai, įvertinimas

PRIDEDAMA:

1. Priedas Nr. 1. Viešo susirinkimo protokolas su protokolo priedais (Nr. 1 – 2);
2. Priedas Nr. 2. Stendų nuotraukos;
3. Priedas Nr. 3. Visuomenės raštu teiktų pasiūlymų kopijos

Susirinkimo pirmininkas Gytis Bžeskis

Sekretorius Andrius Sirtautas

Kopija tikra
Andrius Sirtautas
Projektų vadovas
Kvalif. atestato Nr.27484

UAB PLENTPROJEKTAS

Priedas. Nr. 1. Viešo susirinkimo protokolas su protokolo priedais

UAB PLENTPROJEKTAS

PROJEKTŲ: „PĖSČIŲJŲ IR DVIRAČIŲ TAKO SMILTYNĖ–NIDA RUOŽO NUO 15,576 IKI 31,232 KM REKONSTRAVIMO TECHNINIS DARBO PROJEKTAS“, „PĖSČIŲJŲ IR DVIRAČIŲ TAKO SMILTYNĖ–NIDA RUOŽŲ NUO 0,010 IKI 2,029 KM, NUO 0,011 IKI 1,829 KM, NUO 31,249 IKI 34,050 KM, NUO 34,074 IKI 34,217 KM REKONSTRAVIMO TECHNINIS DARBO PROJEKTAS“ PROJEKTINIŲ PASIŪLYMŲ PRISTATYMŲ VISUOMENEI VIEŠOJO SUSIRINKIMO PROTOKOLAS

2022 m. rugsėjo 19 d., Vilnius

Susirinkimas įvyko: 2022 m. rugsėjo mėn. 15 d., 15:00 val. – 17:00 val. Neringos savivaldybės patalpose, Taikos g. 2, LT-93123, Neringa.
Susirinkimo pirmininkas: UAB „Plentprojektas“ projekto vadovas Gytis Bžeskis.
Sekretorius: UAB „Plentprojektas“ projekto vadovas Andrius Sirtautas.
Statytojo atstovai: VĮ Lietuvos automobilių kelių direkcija atstovai Indrė Žilakauskienė, Gražina Mecevičienė
Dalyvavo: UAB „Plentprojektas“ atstovai, Statytojo atstovai, projektiniais pasiūlymais suinteresuota visuomenė.

DARBOTVARKĖ:

1. **Susirinkimo pirmininko pasisakymas, Statytojo pristatymas.**
2. **Susirinkimo eigos ir tvarkos pristatymas.**
3. **Projektinių pasiūlymų sprendinių pristatymas.**
4. **Iki viešo susirinkimo gautų pasiūlymų pristatymas.**
5. **Klausimai, pasiūlymai, diskusijos.**

1. **Susirinkimo pirmininko pasisakymas, Statytojo pristatymas:**

Gytis Bžeskis prisistatė, pristatė Statytoją.

2. **Susirinkimo eigos ir tvarkos pristatymas.:**

Gytis Bžeskis prisistatė susirinkimo eigą ir tvarką, papraše dalyvius registruotis dalyvių ir pasisakyti norinčių sąrašuose.

3. **Projektinių pasiūlymų sprendinių pristatymas. Projekto vadovas Gytis Bžeskis pristatė projektinių pasiūlymuose numatytus sprendinius:**

Įmonės kodas 300715445
PVM mokėtojo kodas LT 100003497018
Atsisk. sąsk. Nr. LT65 7044 0600 0596 9860
AB SEB bankas
Banko kodas 70440

UAB „Plentprojektas“
El. paštas: bendras@plentprojektas.lt
Faks. +370 5 2127941
Tel. 8 5 2791584
Gedimino pr. 41/2-1,
LT-01109 Vilnius, Lietuva.

Kopija tikra
Andrius Sirtautas
Projektų vadovas
Kvalif. atestato Nr.27484

UAB
PLENTPROJEKTAS

UAB
PLENTPROJEKTAS

Statybos vieta: Neringos miestas
Statybos rūšys: rekonstravimas
Statinio kategorija: neypatingasis

Gytis Bžeskis pristatė rekonstruojamų ruožų padėtis Lietuvoje ir svarbą Europoje. Rekonstruojami ruožai sutampa su tarptautinių dviračių trasų „EuroVelo 10“ (Baltijos jūros trasa)/„EuroVelo 13“ (Geležinės uždangos takas), Lietuvos nacionalinės dviračių trasos Nr. 10 „Pajūrio dviračių trasa“, Europos dviračių trasos Nr. R1 atkarpomis.

Tako plotis parinktas įvertinus: Kelių direkcijos pateiktus dviratininkų eismo intensyvumų duomenis (maks. int. 125dv./h), Neringos savivaldybės darnaus judumo strateginio plano duomenis ir perspektyvų duomenis (maks. int. 124dv./h.), specialiosioms transporto priemonėms keliamus reikalavimus (b=3,5m, h=4,5 m.), teritorijų planavimo dokumentus.

Susirinkimui tęsiantis Gytis Bžeskis pristatė abiejų projektų projektinių pasiūlymų bylas, buvo koncentruojamasi į planinius sprendinius.

4. Iki viešo susirinkimo gautų pasiūlymų pristatymas ir įvertinimas.

Priedas Nr. 1. Iki viešojo susirinkimo ir susirinkimo metu gauti pasiūlymai, įvertinimas

5. Klausimai, pasiūlymai, diskusijos.

Priedas Nr. 1. Iki viešojo susirinkimo ir susirinkimo metu gauti pasiūlymai, įvertinimas

PRIDEDAMA:

1. Priedas Nr. 1. Iki viešojo susirinkimo ir susirinkimo metu gauti pasiūlymai, įvertinimas
2. Priedas Nr. 2. Susirinkimo dalyvių sąrašo kopija;

Susirinkimo pirmininkas Gytis Bžeskis

Sekretorius Andrius Sirtautas

Įmonės kodas 300715445
PVM mokėtojo kodas LT 100003497018
Atsisk. sąsk. Nr. LT65 7044 0600 0596 9860
AB SEB bankas
Banko kodas 70440

UAB „Plentprojektas“
El. paštas: bendras@plentprojektas.lt
Faks. +370 5 2127941
Tel. 8 5 2791584
Gedimino pr. 41/2-1,
LT-01109 Vilnius, Lietuva.

Įmonės kodas 300715445
PVM mokėtojo kodas LT 100003497018
Atsisk. sąsk. Nr. LT65 7044 0600 0596 9860
AB SEB bankas
Banko kodas 70440

UAB „Plentprojektas“
El. paštas: bendras@plentprojektas.lt
Faks. +370 5 2127941
Tel. 8 5 2791584
Gedimino pr. 41/2-1,
LT-01109 Vilnius, Lietuva.

Kopija tikra
Andrius Sirtautas
Projektų vadovas
Kvalif. atestato Nr.27484

UAB PLENTPROJEKTAS

Viešo susirinkimo protokolo priedas Nr. 1. Iki viešojo susirinkimo ir susirinkimo metu gauti pasiūlymai, įvertinimas

Priedas Nr. 1 Iki viešojo susirinkimo ir susirinkimo metu gauti pasiūlymai, įvertinimas

Visuomenės pasiūlymas Nr. 1. (sutrumpintas variantas/citata)	A. Iš pateiktų vizualizacijų nesimato, ar nebus su dviračių tako projektu panaikinta galimybė parkuoti automobilius žaliojo kelio atkarpoje nuo paskutinio (Pietinio pliažo) iki naujų namų adresu Žaliasis kelias 8, kadangi kelias siaurinamas. Prašytume išlaikyti galimybę statyti automobilius šioje Žaliojo kelio atkarpoje, o dviratininkams tikrai užtektų apie 1 metrą paplatinto tako šalia jau esamo nedarant jokių smėlingų juostų.
Projektuotojo atsakymas Nr. 1.	A. Automobilių stovėjimo vietų įrengimas projektiniuose pasiūlymuose nesprendžiamas, nes šie darbai nenumatyti paslaugų atlikimo sutartyse. Kuršių nerijos nacionalinio parko tvarkymo plane (toliau – KNNP) nenumatytas automobilių stovėjimas išilgai žaliojo kelio.
Visuomenės pasiūlymas Nr. 2. (sutrumpintas variantas/citata)	A. Prašau atsiųsti projektuojamo dviračių tako Kuršių Nerijoje detalesnę schemą, kad matytųsi statinio nr. 3 maršrutas Pervalkos gyvenvietėje. B. Prašau patvirtinti, kad dviračių takas nuo Pervalkos kelio iki esamo dviračių tako Pervalka-Preila projektuojamas visiškai kitu maršrutu negu kad yra dabar. C. Ar tai reiškia, kad keičiama dviračių tako trajektorija, ir jis išvedamas į Pervalkos centrinę gatvę per Pervalkos 44 kiemą?
Projektuotojo atsakymas Nr. 2.	A. Schema pateikta projektiniuose pasiūlymuose. Vadovaujantis STR 1.04.04:2017 „Statinio projektavimas, projekto ekspertizė“ detalesnės schemos projektiniuose pasiūlymuose neprivalomos. B. Dviračių takas paliekamas esamoje situacijoje. C. Dviračių tako „trajektorija“ nekeičiama.
Visuomenės pasiūlymas Nr. 3. (sutrumpintas variantas/citata)	A. Projektuoti atskirą dviračių taką kuriame dviratininkų eismas būtų fiziškai atskirtas nuo kitų eismo dalyvių; B. Numatyti kitus projektinius sprendinius, atskiriančius dviratininkų eismą nuo pėsčiųjų eismo bendro tako viduje (bordiūras, tekstūrinė juosta, skirtinga spalva).
Projektuotojo atsakymas Nr. 3.	A. Ruože nuo Preilos iki krašto kelio Nr. 167 remiantis Neringos savivaldybės darnaus judumo strateginio plano duomenimis ir natūriniais tyrinėjimais pėsčiųjų ir dviratininkų intensyvumas siekia tik 10 dv./val. ir 8 pėsč./val. Remiantis pėsčiųjų ir dviračių takų projektavimo rekomendacijos R PDTP 12 projektuojama infrastruktūra galėtų būti 2,5 m pločio. Siekiant pagerinti eismo saugumą ir kt. priimtas sprendimas taką platinti iki 3,5 m. Atskiras dviračių takas yra perteklinis sprendinys, todėl svarstomas nebus. B. Tokiu atveju reikėtų projektuoti atskirus pėsčiųjų ir dviračių takus, kurie būtų pertekliniai.
Visuomenės pasiūlymas Nr. 4. (sutrumpintas variantas/citata)	A. Visų pirma kyla klausimas dėl būtinybės platinti kelią iki 3.5m. pločio. Kiek analizavau dviračių takus dauguma atvejų jie projektuojami siauresni: Juodkrantės pamary- 2m, Preila- Pervalka- 3 m., Klaipėda- Palanga- nuo 1,7m. iki 3,25m. , Austrijoje dažnu atveju 2,5 m. B. Kitas klausimas dėl dviračių tako atkarpos ties Juodkrante. Pagrindinės problemos, kurias žinau: a. dviračiai, pėstieji ir automobiliai juda ta pačia danga; b. avarinės situacijos; c. automobilių lenktynės; d. automobilių parkavimas ant važiuojamosios dangos. C. Numatytas dangos ardymas, kuris kainuos didelius pinigus. Kertami medžiai įrengiant nedraugiškus gamtai asvaltuotus pėsčiųjų takus, kurie ir toliau liks pagunda judantiems paspirtukais, dviračiais ir pan. Kaip suprantu automobiliai ir toliau važiuos dviračių keliu, ir toliau bus parkuojami automobiliai ant važiuojamosios dangos, nenumatyti būdai, kaip stabdyti lenktyniaujančius. Taigi susidaro įspūdis, kad projektas neišbaigtas ir ne iki galo apgalvotas.

Įmonės kodas 300715445
PVM mokėtojo kodas LT 100003497018
Atsišk. sąsk. Nr. LT65 7044 0600 0596 9860
AB SEB bankas
Banko kodas 70440

UAB „Plentprojektas“
El. paštas: bendras@plentprojektas.lt
Faks. +370 5 2127941
Tel. 8 5 2791584
Gedimino pr. 41/2-1,
LT-01109 Vilnius, Lietuva.

Kopija tikra
Andrius Sirtautas
Projektų vadovas
Kvalif. atestato Nr.27484

UAB
PLENTPROJEKTAS

Projektuotojo atsakymas Nr. 4.	A. 3,5 m pločio parinkimo pagrindas yra projektiniuose pasiūlymuose. Plotis parinktas atsižvelgiant į spec. transporto priemonėms keliamus reikalavimus, atsižvelgiant į dviratininkų ir pėsčiųjų intensyvumus. B. Projektiniuose pasiūlymuose pėstieji atskirti nuo dviratininkų ir automobilių transporto priemonių. Siekiant pagerinti eismo saugumą bus svarstoma įrengti greičio mažinimo priemones žaliajame kelyje. C. Bus svarstoma įrengti saugumą gerinančias priemones žaliajame kelyje.
Visuomenės pasiūlymas Nr. 5. (sutrumpintas variantas/citata)	A. Vasaros sezono metu riboti automobilių eismą Žaliajam kelyje: apmokestinti automobilių stovėjimą šiame ruože arba visai drausti automobilių eismą šia gatve (išskyrus ten gyvenančius, dirbančius, su negalia ir pan.) paliekant kelią dviratininkų pirmenybei ir pėstiesiems. Lygiagrečiai organizuoti patrauklų keleivių pavėžėjimą prie jūros (elektroautobusiukai ar pan.). Tai mažiausiai investicijų reikalaujanti alternatyva, nes pasirinkus ją platinti ir tiesti naujų takų ar šaligatvių nereikėtų visai. B. Nuo PK 172+20 nukreipti dviračių taką orinės elektros perdavimo linijos apsaugos zona (maždaug iki PK 218+00.00. Tai siūloma ir Neringos darnaus judrumo strateginiame plane), suprojektuoti išvažiavimus ties Juodkrantės gelbėjimo stotimis ar kitomis pliažo vietomis. Šios alternatyvos įgyvendinimas užimtų daugiau laiko, bet būtų pasiektas minimalus neigiamas poveikis aplinkai ir kraštovaizdžiui, nereikėtų tiesti papildomų asfalto takų kopų palvėje, bei nereikėtų esamų takų ar šaligatvių platinti. C. Pateiktų projektinių pasiūlymų korekcija. Siekiant sumažinti žalą aplinkai ir kraštovaizdžiui (iš pateiktų projektinių pasiūlymų) ir atsižvelgiant į eismo dalyvių srautus, atlikti šias projektinių pasiūlymų korekcijas: a. Kadangi pėsčiųjų srautai šioje atkarpoje yra maži, siūlome nuo PK 174+20 (169 +00) iki PK 182+00 įrengti tik dviračių taką, paliekant esantį – 2 m pločio su asfalto danga arba su minimaliu galimu 2,5 m pločiu. Paliekant esamą 2 m pločio dviračių taką, išsaugotume nemažai brandžių medžių, sudarančių išskirtinę alėją, kuri didina šios atkarpos patrauklumą. Siūlytina dažniau atlikti kelkraščių ir pačio tako valymus. b. Nuo PK 190+00 iki PK 197+00 projektuoti 5,5 m pločio su asfalto danga dviračių gatvę be atskiro šaligatvio pėstiesiems. Nesant galimybės įrengti dviračių gatvės be pėsčiųjų šaligatvio, įrengti 1,5-2 m pločio šaligatvį pėstiesiems. Šaligatviams įrengti rinktis draugiškai aplinkai medžiagas (skalda, molis ir pan.) nenaudojant jokių bordiūrų ir neformuojant kelkraščių. Šaligatvius vingiuoti tarp medžių, siekiant padaryti kuo mažiau žalos gamtai ir kraštovaizdžiui taip suteikiant šaligatviui daugiau patrauklumo bei natūralaus pavėsio pėstiesiems. c. Atkarpoje nuo PK 197+60.00 iki PK 218+00 neskaidyti (smėlingais kelkraščiais ar pan.) ir neplatinti esamos 8 m pločio gatvės. Projektuoti 8 m pločio asfalto dangos gatvę, išskiriant dviračių taką juosta ant asfalto dangos (taip, kaip padaryta atkarpa nuo PK 218+00 link Smiltynes-Nidos plento), įrengti automobilių greičio ribojimo kalnelius ir/ar kitas automobilių greičio reguliavimo priemones. d. Nuo PK 203+60 iki PK 218+00.00 neprojektuoti atskiro dviračių tako. Siūlytina dažniau atlikti kelkraščių valymus ir genėjimus esamame 8 m pločio automobilių-dviračių kelyje.
Projektuotojo atsakymas Nr. 5.	A. Gyventojai ir turistai pasirinkę alternatyvias transporto priemones tikėtina judės siūlomais autobusiukais ir pan., kurios eismo saugumo požiūriu sudarys tokias pačias neigiamas aplinkybes labiausiai pažeidžiamiems eismo dalyviams – pėstiesiems ir dviratininkams. Į Neringos kurortą atvykę turistai nuosavais automobiliais tikėtina toliau laikysis savo įpročių ir automobilių apmokestinimas reikšmingos įtakos neturės, nes šios išlaidos sudarys nedidelį procentą visų atostogų išlaidų mastu, todėl pėstieji, dviratininkai ir automobiliai ir toliau dalyvaus vienoje mišriai, todėl siūlomi sprendiniai

Įmonės kodas 300715445
PVM mokėtojo kodas LT 100003497018
Atsisk. sąsk. Nr. LT65 7044 0600 0596 9860
AB SEB bankas
Banko kodas 70440

UAB „Plentprojektas“
El. paštas: bendras@plentprojektas.lt
Faks. +370 5 2127941
Tel. 8 5 2791584
Gedimino pr. 41/2-1,
LT-01109 Vilnius, Lietuva.

Kopija tikra
Andrius Sirtautas
Projektų vadovas
Kvalif. atestato Nr.27484

UAB
PLENTPROJEKTAS

	nepagerins esamos situacijos. Pasiūlymai atmesti. B. Siūlomi sprendiniai patenka už projektinių pasiūlymų darbų ribos, vadovaujantis KNNP tvarkymo planu, siūlomoje vietoje susisiekimo infrastruktūra nenumatyta, todėl jos projektuoti šiuo metu ten negalima. KNNP tvarkymo planas yra aukštesnės svarbos palyginus su Neringos darnaus judumo strateginiu planu, todėl vadovaujantis teritorijų planavimo įstatymu esant prieštaravimams, reikia vadovautis KNNP tvarkymo planu. Pasiūlymai atmesti. C. Remiantis Neringos savivaldybės darnaus judumo strateginio plano duomenimis pėsčiųjų intensyvumas siekia iki 64 pėsč./val., natūrinių tyrinėjimų metu duomenys pasitvirtino, todėl susisiekimo infrastruktūra yra pėstiesiems reikalinga. Pėstiesiems yra poreikis judėti išilgai žalio kelio, nes šalia yra sporto įrenginiai, tinklinio aikštelė ir kiti traukos centrai. Neįrengus atskiros infrastruktūros pėstiesiems, esama situacija nebus pagerinta. KNNP tvarkymo plane pėsčiųjų infrastruktūra numatyta. Pasiūlymai atmesti. a. Remiantis Neringos savivaldybės darnaus judumo strateginio plano duomenimis pėsčiųjų intensyvumas siekia iki 64 pėsč./val., natūrinių tyrinėjimų metu duomenys pasitvirtino, todėl susisiekimo infrastruktūra yra pėstiesiems reikalinga. Pėstiesiems yra poreikis judėti išilgai žalio kelio, nes šalia yra sporto įrenginiai, tinklinio aikštelė ir kiti traukos centrai. Neįrengus atskiros infrastruktūros pėstiesiems, esama situacija nebus pagerinta. KNNP tvarkymo plane pėsčiųjų infrastruktūra numatyta. Pasiūlymai atmesti. b. Vingiuojant taką tarp medžių, reiketų dar labiau jį atitraukti nuo dviračių gatvės. Todėl takas patektų ant kopų, kuriose gautųsi dideli išilginiai tako nuolydžiai. Atitraukti taką toliau trukdo lauko treniruokliai, tinklinio aikštelės ir kt. paplūdimio infrastruktūra. Šaligatvio siaurinimas iki mažiausio galimo 1,5 m pločio sudarytų nesaugias ir nepatrauklias sąlygas eismo dalyviams, nes į paplūdimį dažnais atvejais atvykstama ilsėtis su šeima ir paplūdimio inventoriumi. Atsisakius žaliųjų juostų tarp dviračių gatvės ir pėsčiųjų tako, reiketų fizinio atskyrimo, kuris nepatraukliai atrodo, todėl suinteresuotos institucijos gali nederinti tokių sprendinių. Pasiūlymai atmesti, tačiau pėsčiųjų takuose bus svarstomos alternatyvios dangos. c.-d. Pasiūlymas esamos situacijos iš esmės nepagerintų, liktų esama situaciją, todėl šiame ruože rekonstravimas taptų netikslingas ir jo reikėtų visiškai atsisakyti. KNNP plane dviratininkų infrastruktūra numatyta. Pasiūlymai atmesti.
Visuomenės pasiūlymas Nr. 6. (sutrumpintas variantas/citata)	A. Skelbimas apie PP paskelbtas nesilaikant STR1.04.04:2017 „Statinio projektavimas, projekto ekspertizė“ 67 punkto, t.y. ne „interneto svetainės pirmajame tinklalapyje“. B. Statomas visai Lietuvai svarbus objektas, tačiau jo viešinimo procedūros atliekamos tik fizinio susitikimo būdu. Norėtųsi, kad tokio šalies turizmo sektoriui svarbaus objekto svarstyme galėtų dalyvauti žmonės iš visos Lietuvos ir tam labiausiai pasitarnautų jei susirinkimas vyktų ir nuotoliniu būdu. Deja, tokia galimybė nesudaryta. C. Projektinių pasiūlymų byloje nurodoma, kad stadija yra „techninis darbo projektas“. Tai neatitinka projektinių pasiūlymų esmės, nes akivaizdu, kad šioje stadijoje išsakyti visuomenės pageidavimai nebus vertinami objektyviai. Prašau užtikrinti, kad projektavimo procesas vyktų nuosekliai, jame ne formaliai būtų įsiklausoma į visuomenės pageidavimus. D. PP nurodoma, kad sprendiniai parengti vadovaujantis „Pėsčiųjų ir dviračių takų projektavimo rekomendacijos R PDTP 12“, nors šis dokumentas nėra privalomas reglamentas, kuris turėtų būti taikomas projektuojant susisiekimo infrastruktūrą. Pagal teisės aktus sprendiniai turi būti parenkami vadovaujantis STR 2.06.04:2014 „Gatvės ir vietinės reikšmės keliai. Bendrieji reikalavimai“. E. STR1.04.04:2017 „Statinio projektavimas, projekto ekspertizė“ numatyta, kad

Kopija tikra
Andrius Sirtautas
Projektų vadovas
Kvalif. atestato Nr.27484

UAB
PLENTPROJEKTAS

	viena iš PP rengimo užduoties ir aiškinamojo rašto dalių turi būti „planuojamos ūkinės veiklos, paslaugų kiekis“, kas šiuo atveju turėtų reikšti pėsčiųjų, dviratininkų, kitų eismo dalyvių skaičių. Ši informacija nepateikta nei PP rengimo užduotyje, nei aiškinamajame rašte. F. Nesant informacijos apie planuojamus eismo srautus akivaizdu, kad nebuvo vadovautasi STR 2.06.04:2014 „Gatvės ir vietinės reikšmės keliai. Bendrieji reikalavimai“ 24 punktu, kuris reikalauja „įvertinti esamą ir perspektyvinį eismo intensyvumą, srauto sudėtį “, o tokią „transporto eismo intensyvumo ir sudėties duomenis užsakovas pateikia projektavimo užduotyje (techninėje užduotyje) arba, bendru užsakovo ir projektuotojo sutarimu, ištiria ir nustato projektuotojas“. Ši reglamento dalis neįgyvendinta. G. Nesant eismo intensyvumo informacijos lieka neaišku kuo vadovaujantis buvo parinkti važiuojamosios dalies, šaligatvių pločiai. STR 2.06.04:2014 „Gatvės ir vietinės reikšmės keliai. Bendrieji reikalavimai“ nenumato jokio kito sprendinių parinkimo būdo kaip tik vadovaujantis konkrečiomis lentelėmis (37, 38, 40), 133, 176 ir kitais punktais, tad akivaizdu, jog projektas parengtas nekokybiškai ir neatitinka teisės aktų reikalavimų. H. Neaišku kokiu pagrindu yra keičiami statinio parametrai Naglių gamtinio rezervato ribose. Šiuo metu yra įregistruotas 2 metrų pločio asfaltbetonio dangos dviračių takas, tačiau jį ketinama rekonstruoti į 2,5 metrų pločio pėsčiųjų ir dviračių taką su gatvės bordiūrais ir pertvarkyta sankasa. Pagal Neringos savivaldybės ateities planus akivaizdu, kad siekiama didinti atvykstančių dviračiais skaičius ir toks plotis, net jei ir būtų leistinas nesiimant teritorijų planavimo dokumentų keitimo procedūrų, neatitiktų planuojamų eismo dalyvių srautų, nes bendrame 2,5 metro pločio dviejų krypčių pėsčiųjų ir dviračių take dviračių eismo intensyvumas negali viršyti 50. Kiti atveju takas bus nepatogus naudotis, jame kils daug konfliktų bei eismo įvykių.
Projektuotojo atsakymas Nr. 6.	A. Skelbimas apie PP (projektinius pasiūlymus) yra savivaldybės pirmajame puslapyje.  B. Visuomenės informavimo procedūra vykdyta vadovaujantis STR1.04.04:2017 „STATINIO PROJEKTAVIMAS, PROJEKTO EKSPERTIZĖ“ reikalavimų. Prioritetinis variantas viešinti vietoje, tačiau galima ir nuotoliniu būdu jeigu Statytojas pageidauja. C. Visuomenei pristatyti projektiniai pasiūlymai pagal , techninio darbo projekto pirminiai dokumentai, pagal kuriuos bus pradėtas ruošti projektas. Techninis darbo projektas dar nepradėtas ruošti. D. Lietuvos respublikos statybos įstatymas neprieštarauja, kad rengiant projektinius pasiūlymus galima vadovautis ir kitais normatyviniais teisės aktais. E. „planuojamos ūkinės veiklos, paslaugų kiekis“ tai nėra perspektyviniai ir esami eismo intensyvumai. Manome, kad ši interpretacija yra klaidinga. Rengiant projektinius pasiūlymus buvo atsižvelgta į esamus, perspektyvinius pėsčiųjų ir dviratininkų intensyvumus, bet jie PP nepaminėti, nes PP sudėtyje vadovaujantis „STATINIO PROJEKTAVIMAS, PROJEKTO EKSPERTIZĖ“

Įmonės kodas 300715445
PVM mokėtojo kodas LT 100003497018
Atsisk. sąsk. Nr. LT65 7044 0600 0596 9860
AB SEB bankas
Banko kodas 70440

UAB „Plentprojektas“
El. paštas: bendras@plentprojektas.lt
Faks. +370 5 2127941
Tel. 8 5 2791584
Gedimino pr. 41/2-1,
LT-01109 Vilnius, Lietuva.

Kopija tikra
Andrius Sirtautas
Projektų vadovas
Kvalif. atestato Nr.27484

UAB
PLENTPROJEKTAS

	jie būti neprivalo. F. Atkreipiame dėmesį, kad reikalavimas nurodytas rengiant projektą, o neprojektinius pasiūlymus. G. Projektiniai pasiūlymai parengti vadovaujantis esamais ir perspektyviniais eismo intensyvumais, kurių sudėtyje vadovaujantis STR1.04.04:2017 „Statinio projektavimas, projekto ekspertizė“ neprivalo būti. H. Atkreipiame dėmesį, kad Naglių rezervato ribose projektuojamas dviračių takas vadovaujantis KNNP tvarkymo reglamentu. Vadovaujantis Neringos savivaldybės darnaus judumo strateginio plano duomenimis ir natūriniais tyrinėjimais pėsčiųjų ir dviratininkų intensyvumas siekia Naglių rezervate siekia tik 24 dvir./val. Pėsčiųjų rezervate nesutikta. Vadovaujantis STR 2.06.04:2014 „Gatvės ir vietinės reikšmės keliai. Bendrieji reikalavimai“ 40 lentelė, esant dviratininkų intensyvumui iki 150 dv/h parinktas plotis yra tinkamas net jeigu dviratininkų padidėtų 6-is kartus.

Įmonės kodas 300715445
PVM mokėtojo kodas LT 100003497018
Atsisk. sąsk. Nr. LT65 7044 0600 0596 9860
AB SEB bankas
Banko kodas 70440

UAB „Plentprojektas“
El. paštas: bendras@plentprojektas.lt
Faks. +370 5 2127941
Tel. 8 5 2791584
Gedimino pr. 41/2-1,
LT-01109 Vilnius, Lietuva.

Kopija tikra
Andrius Sirtautas
Projektų vadovas
Kvalif. atestato Nr.27484

UAB PLENTPROJEKTAS

Viešo susirinkimo protokolo priedas Nr. 1. Susirinkimo dalyvių sąrašo kopija

Projektinių pasiūlymų: „Pėsčiųjų ir dviračių tako Smiltynė–Nida ruožo nuo 15,576 iki 31,232 km rekonstravimo techninis darbo projektas ir projekto vykdymo priežiūra“, „Pėsčiųjų ir dviračių tako Smiltynė Nida ruožų nuo 0,010 iki 2,029 km, nuo 0,011 iki 1,829 km, nuo 31,249 iki 34,050 km, nuo 34,074 iki 34,217 km rekonstravimo techninis darbo projektas ir projekto vykdymo priežiūra“ informavimo visuomenei **dalyvių sąrašas** pagal STR 1.04.04:2017 „Statinio projektavimas, projekto ekspertizė“

2022 rugsėjo 15 d. 15.00 val., Neringa

Dalyvių sąrašas

Eil. Nr.	Vardas, Pavardė (juridinio asmens pavadinimas), elektroninis paštas, telefono numeris	Parašas
1.	Gytis Bėzeris gytis.bezeris@plentprojektas.lt	
2.	Andrius Sirtautas andrius.sirtautas@plentprojektas.lt	
3.	Agnė Jenčauskienė agne.jencauskiene@gmail.com	
4.	Matas Lazauskas matas@lazauskas.lt	
5.	Gražina Macevičienė grazina.macevicienė@gmail.com	
6.	Indrė Žilakauskienė indre.zilakauskiene@lakd.lt	
7.	Tomas Laleckis Valstybinių miškų urėdija Kretingos regioninis padalinys 869573593	
8.	Mindaugas Tamulaitis, VĮ Valstybinių miškų urėdija, 8687 22759	
9.	Ligita Kupstytė 868749538 VĮ Valstybinių miškų urėdija	
10.	Egidijus Sakalys Neringos sav.	
11.	Jūros Agurkienė VĮ Pilies Kuršių NP	
12.	Renata Jatienė Neringos sav	

1

Kopija tikra
Andrius Sirtautas
Projektų vadovas
Kvalif. atestato Nr.27484

UAB PLENTPROJEKTAS

Eil. Nr.	Vardas, Pavardė (juridinio asmens pavadinimas), elektroninis paštas, telefono numeris	Parašas
13.	LINA LUKAUSKAITĖ lina.lukauskaite@neringa.lt	
14.	DAIVA TANKEVIČIENĖ daiva.tankeviciene@neringa.lt	
15.	Simonas Sakevičius simonas.sakevicius@neringa.lt	
16.	Sandra Beselaitė sandra.beselaitė@gmail.com	
17.	Eglė Norkutė egle.norkute.mail@gmail.com	
18.	Asta Barilaitė asta.barilaite@gmail.com Neringos sav. adm-ja	
19.	Dorius Jarutis	
20.		
21		
22		
23		
24		
25		
26		
27		
28		
29		
30		

2

Kopija tikra

Andrius Sirtautas
Projektų vadovas
Kvalif. atestato Nr.27484

UAB PLENTPROJEKTAS

Projektinių pasiūlymų: „Pėsčiųjų ir dviračių tako Smiltynė–Nida ruožo nuo 15,576 iki 31,232 km rekonstravimo techninis darbo projektas ir projekto vykdymo priežiūra“, „Pėsčiųjų ir dviračių tako Smiltynė Nida ruožų nuo 0,010 iki 2,029 km, nuo 0,011 iki 1,829 km, nuo 31,249 iki 34,050 km, nuo 34,074 iki 34,217 km rekonstravimo techninis darbo projektas ir projekto vykdymo priežiūra“ informavimo visuomenei

Pasisakyti norinčių sąrašas

2022 rugsėjo 15 d. 15.00 val., Neringa

Pasisakyti norinčių sąrašas

Eil. Nr.	Vardas, Pavardė (juridinio asmens pavadinimas), elektroninis paštas, telefono numeris	Parašas
1.	Matas Laurukas matas@laurukas.lt 818199432	
2.	Mindaugas Petkunčius, 861422759	
3.	Sandra Berlitaitė sandra.berlitaite@gmail.com	
4.		
5.		
6.		
7.		
8.		
9.		
10.		
11.		
12.		

1

Kopija tikra
Andrius Sirtautas
Projektų vadovas
Kvalif. atestato Nr.27484

UAB PLENTPROJEKTAS

Priedas. Nr. 2. Stendų nuotraukos





Įmonės kodas 300715445
PVM mokėtojo kodas LT 100003497018
Atsisk. sąsk. Nr. LT65 7044 0600 0596 9860
AB SEB bankas
Banko kodas 70440

UAB „Plentprojektas“
El. paštas: bendras@plentprojektas.lt
Faks. +370 5 2127941
Tel. 8 5 2791584
Gedimino pr. 41/2-1,
LT-01109 Vilnius, Lietuva.

Kopija tikra

Andrius Sirtautas
Projektų vadovas
Kvalif. atestato Nr.27484

0542–RTDP–BD–PR	Lapas	Lapų	Laida
	45	102	O

UAB
PLENTPROJEKTAS





Įmonės kodas 300715445
PVM mokėtojo kodas LT 100003497018
Atsisk. sąsk. Nr. LT65 7044 0600 0596 9860
AB SEB bankas
Banko kodas 70440

UAB „Plentprojektas“
El. paštas: bendras@plentprojektas.lt
Faks. +370 5 2127941
Tel. 8 5 2791584
Gedimino pr. 41/2-1,
LT-01109 Vilnius, Lietuva.

Kopija tikra
Andrius Sirtautas
Projektų vadovas
Kvalif. atestato Nr.27484

UAB PLENTPROJEKTAS

Viešo susirinkimo protokolo priedas Nr. 3. Visuomenės raštu teiktų pasiūlymų kopijos

From: Gediminas Uloza [guloza@gmail.com]
To: gytis.bzeskis@plentprojektas.lt
Cc:
Subject: Dėl dviračių tako
Sent: sk 2022-09-11 17:06

Sveiki

Iš pateiktų vizualizacijų nesimato, ar nebus su dviračių tako projektu panaikinta galimybė parkuoti automobilius žaliojo kelio atkarpoje nuo paskutinio (Pietinio pliažo) iki naujų namų adresu Žaliasis kelias 8, kadangi kelias siaurinamas.

Šioje atkarpoje vietiniai Juodkrantės gyventojai ir svečiai statosi automobilius, važiuodami prie jūros ir taip paskirsto poilsiautojų srautus viso paplūdimio zonoje.

Prašytume išlaikyti galimybę statyti automobilius šioje Žaliojo kelio atkarpoje, o dviratininkams tikrai užtektų apie 1 metrą paplatinto tako šalia jau esamo nedarant jokių smėlingų juostų.

Su pagarba
Gediminas Uloza

Ievos kalno 6-14, Neringa
868677937=

Kopija tikra
Andrius Sirtautas
Projektų vadovas
Kvalif. atestato Nr.27484

UAB PLENTPROJEKTAS

From: saurasta22@gmail.com
To: gytis.bzeskis@plentprojektas.lt
Cc:
Subject: del dviraciu tako Pervalkoje
Sent: sk 2022-09-11 23:29

Labas,

Prašau atsiųsti projektuojamo dviračių tako Kuršių Nerijoje detalesnę schemą, kad matytųsi statinio nr. 3 maršrutas Pervalkos gyvenvietėje.



Prašau patvirtinti, kad dviračių takas nuo Pervalkos kelio iki esamo dviračių tako Pervalka-Preila projektuojamas visiškai kitu maršrutu negu kad yra dabar.



Ar tai reiškia, kad keičiama dviračių tako trajektorija, ir jis išvedamas į Pervalkos centrinę gatvę per Pervalkos 44 kiemą?

Laukiame skubaus atsakymo ir detalios schemos. Iš anksto dėkojame.

Pagarbiai,

Saulius Ružinskas
Pervalkos 44C gyventojas
Tel. +370 615 91773
El.paštas: saurasta22@gmail.com

Kopija tikra
Andrius Sirtautas
Projektų vadovas
Kvalif. atestato Nr.27484

UAB PLENTPROJEKTAS

SUINTERESUOTI PREILOS GYVENTOJAI 2022-09-14
Darius Krasaitis
Audra Krasaitienė
Adresas: Preilos g. 73C, Preila
El. pašto adresas: darius0168@me.com

KAM:
Projektuotojui UAB „Plentprojektas“
Adresas: Gedimino pr. 41-1, LT-01109, Vilnius,

Siunčiama el. pašto adresu: gytis.bzeskis@plentprojektas.lt
Kopija siunčiama el. pašto adresu administracija@neringa.lt
Originalas paštu nesiunčiamas

GYVENTOJŲ PRAŠYMAS
KEISTI (TIKSLINTI) PROJEKTINIŲ PASIŪLYMŲ SPRENDINIUS
4 statiniui (dviračių takui nuo 34,074 iki 34,217 km)
atskiriant dviračių eismą nuo pėsčiųjų eismo

Pėsčiųjų ir dviračių tako Smiltynė–Nida ruožų nuo 0,010 iki 2,029 km, nuo 0,011 iki 1,829 km, nuo 31,249 iki 34,050 km, nuo 34,074 iki 34,217 km rekonstravimo techninis darbo projektas (projektinių pasiūlymų dalis)

Prašymo santrauka. Šiuo prašymu suinteresuoti Preilos gyventojai (visuomenės atstovai) prašo projektuotojo keisti (tikslinti) projektinius sprendinius 4 statiniui (dviračių tako atkarpai nuo 34,074 iki 34,217 km). **Konkrečiai – gyventojai prašo atskirti dviračių eismą nuo pėsčiųjų eismo:**

(1) projektuoti atskirą dviračių taką kuriame dviratininkų eismas būtų fiziškai atskirtas nuo kitų eismo dalyvių;

arba

(2) numatyti kitus projektinius sprendinius, atskiriančius dviratininkų eismą nuo pėsčiųjų eismo bendro tako viduje (bordiūras, tekstūrinė juosta, skirtinga spalva).

Prašymą teikiančių gyventojų požiūriu tik dviračių bei pėsčiųjų eismo atskyrimas gali užtikrinti eismo dalyvių (įskaitant pėsčiųjų) saugumą ir išvengti skaudžių nelaimių projektuojamoje tako dalyje.

Detalūs motyvai

1. **VIEŠINIMO PROCEDŪRA**

Šiuo metu vyksta *„Pėsčiųjų ir dviračių tako Smiltynė–Nida ruožų nuo 0,010 iki 2,029 km, nuo 0,011 iki 1,829 km, nuo 31,249 iki 34,050 km, nuo 34,074 iki 34,217 km rekonstravimo techninis darbo projekto“* projektinių pasiūlymų viešinimo procedūra[1] kaip tai numato statybos techninio reglamento STR 1.04.04:2017 „Statinio projektavimas, projekto ekspertizė“ VIII skyriaus nuostatos“. Be kita ko, STR numato suinteresuotų visuomenės atstovų teisę susipažinti su projektiniais pasiūlymais, pateikti savo pasiūlymus, o projektuotojas turi pareigą juos įvertinti, priimti sprendimą, ar bus koreguojami projektiniai pasiūlymai, informuoti visuomenės atstovus apie priimtą sprendimą ir jo motyvus.

[1] https://neringa.lt/informacija-apie-pesciuju-ir-dviraciu-tako-smiltynenida-ruozu-nuo-0010-iki-2029-km-nuo-0011-iki-1829-km-nuo-31249-iki-34050-km-nuo-34074-iki-34217-km-rekonstravimo-projektinius-pasiulymus/685

Įmonės kodas 300715445
PVM mokėtojo kodas LT 100003497018
Atsisk. sąsk. Nr. LT65 7044 0600 0596 9860
AB SEB bankas
Banko kodas 70440

UAB „Plentprojektas“
El. paštas: bendras@plentprojektas.lt
Faks. +370 5 2127941
Tel. 8 5 2791584
Gedimino pr. 41/2-1,
LT-01109 Vilnius, Lietuva.

Kopija tikra
Andrius Sirtautas
Projektų vadovas
Kvalif. atestato Nr.27484

0542–RTDP–BD–PR	Lapas	Lapų	Laida
	49	102	O

UAB
PLENTPROJEKTAS

Todėl, pasinaudodami savo teise teikti pasiūlymus, nepraleisdami numatyto termino, teikiame šį prašymą keisti projektinių pasiūlymų sprendinius – 4 statiniui (dviračių tako atkarpai nuo 34,074 iki 34,217 km) atskirti dviračių taką nuo pėsčiųjų tako (t.y. projektuoti atskirą dviračių taką kuriame dviratininkų eismas būtų fiziškai atskirtas nuo kitų eismo dalyvių).

2. KONKRETŪS SPRENDINIAI, KURIUOS PRAŠOMA KOREGUOTI

Viešai paskelbti projektiniai pasiūlymai[2] numato, kad dviračių tako atkarpą nuo jūros iki Preilos (4 statinys (nuo 34,074 iki 34,217 km) numatyta rekonstruoti į 3,5 m pločio **bendrą pėsčiųjų - dviračių taką.**



1.2 pav. Rekonstruojamo objekto vieta (4 statinys)

Takas planuojamas įrėminti betoniniais vejos bordiūrais. **Tačiau projektiniai pasiūlymai nenumato fizinio dviračių ir pėsčiųjų tako atskyrimo: pėsčiųjų ir dviratininkų takai nėra atskirti į atskirus takus.** Maža to **– net ir bendrame dviračių-pėsčiųjų take (jo viduje) nenumatyta jokio pėsčiųjų ir dviračių eismo atskyrimo**:

- Bendro tako viduje pėsčiųjų ir dviratininkų eismas **nebus atskirtas nei bordiūru (šiek tiek skirtingi aukščiai), nei gerai juntamos tekstūros juosta**;
- Bendro tako viduje pėsčiųjų ir dviratininkų eismo dalims **planuojama naudoti vienoda spalva** (kai tuo tarpu rekomenduojama dviračių tako daliai naudoti raudoną plytų spalvą).

3. GYVENTOJŲ PASIŪLYMAS IR JO MOTYVAI

Prašymą teikiantys gyventojai prašo projektuotojo koreguoti projektinių pasiūlymų sprendinius numatant realų ir veiksmingą pėsčiųjų bei dviračių eismo atskyrimą projektuojamoje atkarpoje. Gyventojai savo prašymą grindžia tokiais motyvais:

3.1. Atskirti pėsčiųjų eismą nuo dviračių eismo reikalauja eismo dalyvių saugumas projektuojamoje atkarpoje.

Projektuojama atkarpa jungia Preilos gyvenvietę su jūra. Šia atkarpa jūros link eina tiek Preilos gyventojai, tiek miestelio svečiai. Dažnu atveju einama šeimomis, užimant didesnį plotą nei 1-2 asmenys (kaip pavaizduota projektinių sprendinių skerspjūvyje). Dažnu atveju einama su mažais vaikais, kurie gali judėti neprognozuojamai, staigiai keisti kryptį.

Projektiniai sprendiniai numato, kad projektuojamas takas (be jokio atskyrimo) bus skirtas ir dviračių eismui. Svarbu įvertinti, kad didelė tako dalis yra ilgos nepertraukiamos tiesios atkarpos, kurios tinka didelio dviračių greičio išvystymui. Maža to, takas turi bent vieną ryšią nuokalnę, ypač palankią savaiminiam įsibėgėjimui:

[2] https://neringa.lt/data/public/uploads/2022/08/projektiniai-pasiulymai-1-4.pdf

Įmonės kodas 300715445
PVM mokėtojo kodas LT 100003497018
Atsisk. sąsk. Nr. LT65 7044 0600 0596 9860
AB SEB bankas
Banko kodas 70440

UAB „Plentprojektas“
El. paštas: bendras@plentprojektas.lt
Faks. +370 5 2127941
Tel. 8 5 2791584
Gedimino pr. 41/2-1,
LT-01109 Vilnius, Lietuva.

Kopija tikra
Andrius Sirtautas
Projektų vadovas
Kvalif. atestato Nr.27484

UAB
PLENTPROJEKTAS



Taip pat būtina įvertinti, kad taku judės ne tik dviračiai, bet ir elektriniai paspirtukai bei motoriniai dviračiai kurie savaime išvysto didelį greitį.

Esant tokioms aplinkybėms, būtų nusikalstamai nerūpestinga leisti projektuojamoje atkarpoje maišytis dviračių ir pėsčiųjų eismui absoliučiai be jokio šių eismo srautų atskyrimo. Tokie sprendiniai savaime „užprogramuoja“ nelaimingus atsitikimus, avarijas, traumas ar net mirtis.

Incidentų pavojus nėra tik hipotetinė galimybė. Priešingai – pavojus ir realūs incidentai yra gerai fiksuotas ir viešai žinomas faktas. Pavyzdžiui - Neringos savivaldybė 2022 metais įvedė eismo organizavimo pakeitimus, kuriais draudžiama Nidos krantine (pėsčiųjų – dviračių taku) judėti elektriniams paspirtukams bei motoriniams dviračiams. Kaip nurodoma savivaldybės spaudos pranešime[3]:

„Toks sprendimas priimtas įvertinus padidėjusį nelaimingų atsitikimų su motoriniais dviračiais ir paspirtukais skaičių bei tai, kad Nidos marių krantine einančių takų infrastruktūra šioms transporto priemonėms nėra pritaikyta.“

Projektuojama atkarpa – tokia, kokia dabar suprojektuota – taip pat nebus pritaikyta saugiai sąveikai tarp skirtingų eismo rūšių ir lems nelaimingus atsitikimus, kur nukentės Preilos gyventojai ir svečiai. To išvengti įmanoma tik keičiant projektinių pasiūlymų sprendinius ir numatant aiškų dviračių bei pėsčiųjų eismo atribojimą arba (1) fiziškai atribojant ir išskiriant dviračių taką nuo pėsčiųjų tako; arba (2) padarant pėsčiųjų ir dviračių eismo atskyrimą bendro tako viduje.

3.2. Nidoje, analogiškoje atkarpoje (Taikos gatvė, jungianti gyvenvietę su jūra), dviračių ir pėsčiųjų takai yra tinkamai išskirti. To paties prašome ir Preiloje projektuojamai atkarpai.

Nidos Taikos g. dviračių ir pėsčiųjų takai yra fiziškai atriboti. Konkrečiose atkarpose tai yra išspręsta dviračių taką vedant važiuojamąja kelio dalimi, atskiriant horizontaliuoju kelio žymėjimu:



[3] (i) https://neringa.lt/gyventojui/naujienos/57/neringoje-isigalios-eismo-organizavimo-pakeitimai-202?lang=lt
(ii) https://neringa.lt/gyventojui/naujienos/57/paspirtuku-ir-motoriniu-dviraciu-vairuotojams-priminta-apie-draudima-vaziuoti-kursiu-mariu-krantine-272

Įmonės kodas 300715445
PVM mokėtojo kodas LT 100003497018
Atsisk. sąsk. Nr. LT65 7044 0600 0596 9860
AB SEB bankas
Banko kodas 70440

UAB „Plentprojektas“
El. paštas: bendras@plentprojektas.lt
Faks. +370 5 2127941
Tel. 8 5 2791584
Gedimino pr. 41/2-1,
LT-01109 Vilnius, Lietuva.

Kopija tikra
Andrius Sirtautas
Projektų vadovas
Kvalif. atestato Nr.27484

UAB
PLENTPROJEKTAS

Kitose tos pačios gatvės atkarpose dviračių takas yra įrengtas šalia kelio, kitoje gatvės pusėje nuo pėsčiųjų tako:



Laikome tai optimaliu sprendiniu, nes yra užtikrinamas eismo dalyvių saugumas ir interesai: poilsiautojų šeimos, judančios iš gyvenvietės link pajūrio ar iš jo grįžtančios yra apsaugotos nuo nelaimių ir traumų. Tuo tarpu dviratininkai ar motorinių priemonių naudotojai gali netrukdomai ir be streso naudoti jiems išskirta infrastruktūra.

Todėl prašymą teikiantys gyventojai prašo projektuotojo atsižvelgti į geros praktikos pavyzdžius gretimose gyvenvietėse ir priimti panašius sprendinius Preiloje projektuojamoje analogiškoje atkarpoje.

3.3. *„Pėsčiųjų ir dviračių takų projektavimo rekomendacijos R PDTP 12“*[4] nurodo pėsčiųjų ir dviračių tako atskyrimą kaip prioritetą. Taip pat įvardina techninius būdus tai padaryti.

Rekomendacijų 63 p. nurodo:

„Atskiri dviračių takai yra aukščiausios kokybės dviračių eismo infrastruktūra, kurioje dviratininkų eismas fiziškai atskirtas nuo kitų eismo dalyvių. Parenkant dviračių tako tipą – prioritetas pirmiausia skiriamas atskiriems dviračių takams.“

Rekomendacijų 64 p. nurodo:

“Atskiri dviračių takai geriausiai atitinka paskirtį esant pakankamai ilgiems nepertraukiamiems ruožams su nedideliu sankryžų skaičiumi.”

Netgi kalbant apie bendrą dviračių-pėsčiųjų taką yra rekomenduojama jo viduje vis tiek atskirti dviračių ir pėsčiųjų eismą:

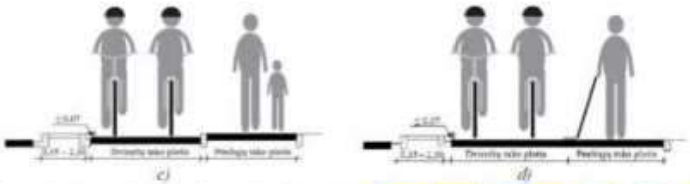

c) takas nuo važiuojamosios gatvės dalies atskirtas žaline skiriamąja juosta, pėsčiųjų ir dviratininkų eismas tarpusavyje atskirtas bordiūru
d) takas nuo važiuojamosios gatvės dalies atskirtas žaline skiriamąja juosta, pėsčiųjų ir dviratininkų eismas tarpusavyje atskirtas geros juntamos tekstūros juosta

[4] https://e-seimas.lrs.lt/portal/legalAct/lt/TAD/TAIS.435071

Įmonės kodas 300715445
PVM mokėtojo kodas LT 100003497018
Atsisk. sąsk. Nr. LT65 7044 0600 0596 9860
AB SEB bankas
Banko kodas 70440

UAB „Plentprojektas“
El. paštas: bendras@plentprojektas.lt
Faks. +370 5 2127941
Tel. 8 5 2791584
Gedimino pr. 41/2-1,
LT-01109 Vilnius, Lietuva.

Kopija tikra
Andrius Sirtautas
Projektų vadovas
Kvalif. atestato Nr.27484

UAB PLENTPROJEKTAS

Galiausiai rekomendacijų 182 str. numato:

„Pėsčiųjų ir dviračių tako dalies dangą, skirtą dviratininkams, rekomenduojama įrengti raudonų plytų spalvos“

Todėl manome, kad dviračių ir pėsčiųjų takų atskyrimas taip pat atitiktų ir gerąsias praktikas, įtvirtintas teisės aktuose.

Atsižvelgdami į tai, kas išdėstyta, gerbiamo projektuotojo

prašome:

Atskirti dviračių eismą nuo pėsčiųjų eismo:

(1) projektuoti atskirą dviračių taką kuriame dviratininkų eismas būtų fiziškai atskirtas nuo kitų eismo dalyvių;

arba

(2) numatyti kitus projektinius sprendinius, atskiriančius dviratininkų eismą nuo pėsčiųjų eismo bendro tako viduje (bordiūras, tekstūrinė juosta, skirtinga spalva).

Tikimės, kad į šį gyventojų (visuomenės atstovų) prašymą bus tinkamai atsižvelgta ir bus priimti sprendimai koreguoti projektinių pasiūlymų sprendinius.

Informuojame negalėsime sudalyvauti viešame sprendinių svarstyme 2022-09-15 dieną Neringos savivaldybėje, nes nėra numatytos galimybės dalyvauti nuotoliniu būdu. Prašome į šį prašymą atsakyti raštu, nurodant, ar gyventojų prašymai buvo tinkamai apsvarstyti ir ar bus koreguojami projektiniai sprendiniai. Taip pat prašome pridėti viešo svarstymo protokolą.

Pagarbiai

Suinteresuoti Preilos gyventojai
Darius Krasaitis
Audra Krasaitienė

5/5

Kopija tikra
Andrius Sirtautas
Projektų vadovas
Kvalif. atestato Nr.27484

UAB PLENTPROJEKTAS

From: Egle Norkute [egle.norkute.mail@gmail.com] Sent: tr 2022-09-14 14:14
To: gytis.bzeskis@plentprojektas.lt
Cc:
Subject: Dėl dviračių tako projekto

Laba diena,

noriu pasidalinti keliomis mintimis apie suprojektuotą ir šiuo metu derinamą dviračių tako projektą. Esu juodkrantiškė, mėgėja minti dviratį ir vaikščioti gamtoje.

1) Visų pirma kyla klausimas dėl būtinybės platinti kelią iki 3.5m. pločio. Kiek analizavau dviračių takus dauguma atvejų jie projektuojami siauresni: Juodkrantės pamary- 2m, Preila- Pervalka- 3 m., Klaipėda- Palanga- nuo 1,7m. iki 3,25m. , Austrijoje dažnu atveju 2,5 m. (https://www.land-oberoesterreich.gv.at/Mediendateien/LK/Beilage-Radwege.pdf).
2) Kitas klausimas dėl dviračių tako atkarpos ties Juodkrante. Pagrindinės problemos, kurias žinau:
   a. dviračiai, pėstieji ir automobiliai juda ta pačia danga;
   b. avarinės situacijos;
   c. automobilių lenktynės;
   d. automobilių parkavimas ant važiuojamosios dangos;

Numatytas dangos ardymas, kuris kainuos didelius pinigus. Kertami medžiai įrengiant nedraugiškus gamtai asvaltuotus pėsčiųjų takus, kurie ir toliau liks pagunda judantiems paspirtukais, dviračiais ir pan. Kaip suprantu automobiliai ir toliau važiuos dviračių keliu, ir toliau bus parkuojami automobiliai ant važiuojamosios dangos, nenumatyti būdai, kaip stabdyti lenktyniaujančius. Taigi susidaro įspūdis, kad projektas neišbaigtas ir ne iki galo apalvotas.

Planuoju rytoj dalyvati susitikime ir tikiuosi, kad į minimas pastabas bus atsižvelgta, ieškoma tvaresnių ir išbaigtesnių sprendimų.

Pagarbiai,

Eglė Nrokutė

Kopija tikra
Andrius Sirtautas
Projektų vadovas
Kvalif. atestato Nr.27484

UAB
PLENTPROJEKTAS

ASOCIACIJA „JUODKRANTĖS BENDRUOMENĖ“

Kodas 304219674, L. Rėzos g. 32-5, Neringa LT-93101, tel.nr. 8699 53926, el.p. juodkrantiskis@gmail.com,
www.facebook.com/juodkrantesbendruomene/

UAB „Plentprojektas“ 2022 m. rugsėjo 14 d.

Žiniai:
VĮ Lietuvos automobilių kelių direkcija
Neringos miesto savivaldybė
Kuršių nerijos nacionalinio parko direkcija

PASIŪLYMAI DĖL „PĖSČIŲJŲ IR DVIRAČIŲ TAKO SMILTYNĖ–NIDA RUOŽO NUO 15,576 IKI 31,232 KM REKONSTRAVIMO“ PROJEKTINIŲ PASIŪLYMŲ SPRENDINIŲ

Asoc. Juodkrantės bendruomenė, susipažinus su dviračių tako Žaliajame kelyje rekonstrukcijos projektu, nepritaria kai kuriems siūlomiems projektiniams sprendiniams. Projekte siūlomi sprendimai yra pertekliniai, reikalaujantys didelių finansinių išteklių ir niokojantys gamtą.
Kaip Jums žinoma, jog, siekiant įgyvendinti Lietuvos Respublikos bendrojo plano tikslus, būtina sukurti tinkamą susisiekimo infrastruktūrą ir pėstiesiems, ir dviratininkams. Kadangi Lietuvos Respublikos bendrajame plane iki 2030 metų yra numatyta siekti darnios kelionių struktūros vystymo, kai sudėtinės susisiekimo sistemos dalys prioretizuojamos taip: kelionės pėsčiomis, bevariklėmis transporto priemonėmis ir kitais mikromobilumo sprendimais, viešuoju transportu, dalijimosi transporto priemonėmis, privačiu automobiliu. Taip pat atsižvelgdami į Neringos miesto darnaus judumo strateginio plano siūlymus, siūlome šias projektuojamo dviračių tako atkarpoje 15,576 iki 31,232 alternatyvas ir pasiūlymus:

1. Vasaros sezono metu riboti automobilių eismą Žaliajam kelyje: apmokestinti automobilių stovėjimą šiame ruože arba visai drausti automobilių eismą šia gatve (išskyrus ten gyvenančius, dirbančius, su negalia ir pan.) paliekant kelią dviratininkų pirmenybei ir pėstiesiems. Lygiagrečiai organizuoti patrauklų keleivių pavėžėjimą prie jūros (elektroautobusiukai ar pan.).
Tai mažiausiai investicijų reikalaujanti alternatyva, nes pasirinkus ją platinti ir tiesti naujų takų ar šaligatvių nereikėtų visai.

2. Nuo PK 172+20 nukreipti dviračių taką orinės elektros perdavimo linijos apsaugos zona (maždaug iki PK 218+00.00. Tai siūloma ir Neringos darnaus judrumo strateginiame plane), suprojektuoti išvažiavimus ties Juodkrantės gelbėjimo stotimis ar kitomis pliažo vietomis.
Šios alternatyvos įgyvendinimas užimtų daugiau laiko, bet būtų pasiektas minimalus neigiamas poveikis aplinkai ir kraštovaizdžiui, nereikėtų tiesti papildomų asfalto takų kopų palvėje, bei nereikėtų esamų takų ar šaligatvių platinti.

3. Pateiktų projektinių pasiūlymų korekcija. Siekiant sumažinti žalą aplinkai ir kraštovaizdžiui (iš pateiktų projektinių pasiūlymų) ir atsižvelgiant į eismo dalyvių srautus, atlikti šias projektinių

Kopija tikra
Andrius Sirtautas
Projektų vadovas
Kvalif. atestato Nr.27484

UAB PLENTPROJEKTAS

pasiūlymų korekcijas:

- Kadangi pėsčiųjų srautai šioje atkarpoje yra maži, siūlome nuo PK 174+20 (169 +00) iki PK 182+00 įrengti tik dviračių taką, paliekant esantį – 2 m pločio su asfalto danga arba su minimaliu galimu 2,5 m pločiu. Paliekant esamą 2 m pločio dviračių taką, išsaugotume nemažai brandžių medžių, sudarančių išskirtinę alėją, kuri didina šios atkarpos patrauklumą. Siūlytina dažniau atlikti kelkraščių ir pačio tako valymus.

- Nuo PK 190+00 iki PK 197+00 projektuoti 5,5 m pločio su asfalto danga dviračių gatvę be atskiro šaligatvio pėstiesiems.
  Nesant galimybės įrengti dviračių gatvės be pėsčiųjų šaligatvio, įrengti 1,5-2 m pločio šaligatvį pėstiesiems. Šaligatviams įrengti rinktis draugiškai aplinkai medžiagas (skalda, molis ir pan.) nenaudojant jokių bordiūrų ir neformuojant kelkraščių. Šaligatvius vingiuoti tarp medžių, siekiant padaryti kuo mažiau žalos gamtai ir kraštovaizdžiui taip suteikiant šaligatviui daugiau patrauklumo bei natūralaus pavėsio pėstiesiems.

- Atkarpoje nuo PK 197+60.00 iki PK 218+00 neskaidyti (smėlingais kelkraščiais ar pan.) ir neplatinti esamos 8 m pločio gatvės. Projektuoti 8 m pločio asfalto dangos gatvę, išskiriant dviračių taką juosta ant asfalto dangos (taip, kaip padaryta atkarpa nuo PK 218+00 link Smiltynės-Nidos plento), įrengti automobilių greičio ribojimo kalnelius ir/ar kitas automobilių greičio reguliavimo priemones.

- Nuo PK 203+60 iki PK 218+00.00 neprojektuoti atskiro dviračių tako. Siūlytina dažniau atlikti kelkraščių valymus ir genėjimus esamame 8 m pločio automobilių-dviračių kelyje.

Prašome informuoti asoc. Juodkrantės bendruomenę apie atliktas projektinių sprendinių korekcijas šiuo el.p.: juodkrantiskis@gmail.com

Asoc. „Juodkrantės bendruomenė“ pirmininkė Sandra Berletaitė

Įmonės kodas 300715445
PVM mokėtojo kodas LT 100003497018
Atsisk. sąsk. Nr. LT65 7044 0600 0596 9860
AB SEB bankas
Banko kodas 70440

UAB „Plentprojektas“
El. paštas: bendras@plentprojektas.lt
Faks. +370 5 2127941
Tel. 8 5 2791584
Gedimino pr. 41/2-1,
LT-01109 Vilnius, Lietuva.

Kopija tikra
Andrius Sirtautas
Projektų vadovas
Kvalif. atestato Nr.27484

UAB PLENTPROJEKTAS

You forwarded this message on 2022-09-15 14:49.

From: Eduardas Kriščiūnas [edas@katalogai.net] Sent: kt 2022-09-15 14:44
To: info; lakd@lakd.lt; gytis.bzeskis@plentprojektas.lt
Cc: ldb@dviratis.lt
Subject: Dėl Neringos dviračių takų viešinimo
Signed By: There are problems with the signature. Click the signature button for details.

Neringos savivaldybės tinklapyje paskelbta apie dviejų projektinių pasiūlymų viešinimo procedūras:
https://neringa.lt/informacija-apie-pesciuju-ir-dviraciu-tako-smiltynenida-ruozo-nuo-15576-iki-31232-km-rekonstravimo-projektinius-pasiulymus/686
https://neringa.lt/informacija-apie-pesciuju-ir-dviraciu-tako-smiltynenida-ruozu-nuo-0010-iki-2029-km-nuo-0011-iki-1829-km-nuo-31249-iki-34050-km-nuo-34074-iki-34217-km-rekonstravimo-projektinius-pasiulymus/685

Viešinimo procese ir pačiuose pasiūlymuose yra kelios problemos, kurios neatitinka galiojančių teisės aktų.

1. Skelbimas apie PP paskelbtas nesilaikant STR.1.04.04:2017 „Statinio projektavimas, projekto ekspertizė“ 67 punkto, t.y. ne „interneto svetainės pirmajame tinklalapyje“.
2. Statomas visai Lietuvai svarbus objektas, tačiau jo viešinimo procedūros atliekamos tik fizinio susitikimo būdu. Norėtųsi, kad tokio šalies turizmo sektoriui svarbaus objekto svarstyme galėtų dalyvauti žmonės iš visos Lietuvos ir tam labiausiai pasitarnautų jei susirinkimas vyktų ir nuotoliniu būdu. Deja, tokia galimybė nesudaryta.
3. Projektinių pasiūlymų byloje nurodoma, kad stadija yra „techninis darbo projektas“. Tai neatitinka projektinių pasiūlymų esmės, nes akivaizdu, kad šioje stadijoje išsakyti visuomenės pageidavimai nebus vertinami objektyviai. Prašau užtikrinti, kad projektavimo procesas vyktų nuosekliai, jame ne formaliai būtų įsiklausoma į visuomenės pageidavimus.
4. PP nurodoma, kad sprendiniai parengti vadovaujantis „Pėsčiųjų ir dviračių takų projektavimo rekomendacijos R PDTP 12“, nors šis dokumentas nėra privalomas reglamentas, kuris turėtų būti taikomas projektuojant susisiekimo infrastruktūrą.
   Pagal teisės aktus sprendiniai turi būti parenkami vadovaujantis STR 2.06.04:2014 „Gatvės ir vietinės reikšmės keliai. Bendrieji reikalavimai“.
5. STR.1.04.04:2017 „Statinio projektavimas, projekto ekspertizė“ numatyta, kad viena iš PP rengimo užduoties ir aiškinamojo rašto dalių turi būti „planuojamos ūkinės veiklos, paslaugų kiekis“, kas šiuo atveju turėtų reikšti pėsčiųjų, dviratininkų, kitų eismo dalyvių skaičių. Ši informacija nepateikta nei PP rengimo užduotyje, nei aiškinamajame rašte.

6. Nesant informacijos apie planuojamus eismo srautus akivaizdu, kad nebuvo vadovautasi STR 2.06.04:2014 „Gatvės ir vietinės reikšmės keliai. Bendrieji reikalavimai“ 24 punktu, kuris reikalauja „įvertinti esamą ir perspektyvinį eismo intensyvumą, srauto sudėtį “, o tokią „transporto eismo intensyvumo ir sudėties duomenis užsakovas pateikia projektavimo užduotyje (techninėje užduotyje) arba, bendru užsakovo ir projektuotojo sutarimu, ištiria ir nustato projektuotojas“.
   Ši reglamento dalis neįgyvendinta.
7. Nesant eismo intensyvumo informacijos lieka neaišku kuo vadovaujantis buvo parinkti važiuojamosios dalies, šaligatvių pločiai. STR 2.06.04:2014 „Gatvės ir vietinės reikšmės keliai. Bendrieji reikalavimai“nenumato jokio kito sprendinių parinkimo būdo kaip tik vadovaujantis konkrečiomis lentelėmis (37, 38, 40), 133, 176 ir kitais punktais, tad akivaizdu, jog projektas parengtas nekokybiškai ir neatitinka teisės aktų reikalavimų.
8. Neaišku kokiu pagrindu yra keičiami statinio parametrai Naglių gamtinio rezervato ribose. Šiuo metu yra įregistruotas 2 metrų pločio asfaltbetonio dangos dviračių takas, tačiau jį ketinama rekonstruoti į 2,5 metrų pločio pėsčiųjų ir dviračių taką su gatvės bordiūrais ir pertvarkyta sankasa.
   Pagal Neringos savivaldybės ateities planus akivaizdu, kad siekiama didinti atvykstančių dviračiais skaičius ir toks plotis, net jei ir būtų leistinas nesiimant teritorijų planavimo dokumentų keitimo procedūrų, neatitiktų planuojamų eismo dalyvių srautų, nes bendrame 2,5 metro pločio dviejų krypčių pėsčiųjų ir dviračių take dviračių eismo intensyvumas negali viršyti 50. Kitui atveju takas bus nepatogus naudotis, jame kils daug konfliktų bei eismo įvykių.

Vadovaujantis tuo kas išdėstyta prašau įpareigoti atitinkamus asmenis projektinius pasiūlymus parengti ir viešinti taip, kad jie atitiktų teisės aktų reikalavimus.

Prašau atsiųsti pažymą apie priimtus dokumentus.

N.B. Šis laiškas pasirašytas kvalifikuotu el. parašu.

Lietuvos dviratininkų bendrijos tarybos narys,
Lietuvos pėsčiųjų asociacijos prezidentas
Eduardas Kriščiūnas
Smėlio g. 1-21, Vilnius
Tel. +370 687 30747

Kopija tikra
Andrius Sirtautas
Projektų vadovas
Kvalif. atestato Nr.27484

Registracijos numeris:	PSP-100-220920-04216
Registracijos data:	2022-09-20
Tipas:	Prašymas pritarti projektiniams pasiūlymams
Projekto pavadinimas:	Pėsčiųjų ir dviračių tako Smiltynė–Nida ruožo nuo 15,576 iki 31,232 km rekonstravimo techninis darbo projektas
Nagrinėjantis asmuo:	Neringos savivaldybės administracija
	✉ Siųsti žinutę nagrinėjančiam asmeniui
Pastabos:	

Būsenos:

Būsena	Data	Sprendimo el. dokumentas
Pasiūlymams pritarta	2022-09-28 14:16	
Priimtas	2022-09-28 14:16	
Tikrinamas	2022-09-28 14:05	
Užregistruotas	2022-09-20 15:16	
Įvestas į sistemą	2022-09-20 15:16	

Kopija tikra
Andrius Sirtautas
Projektų vadovas
Kvalif. atestato Nr.27484

UAB „PLENTPROJEKTAS“

UŽSAKOVAS	VĮ LIETUVOS AUTOMOBILIŲ KELIŲ DIREKCIJA
OBJEKTO PAVADINIMAS	**PĖSČIŲJŲ IR DVIRAČIŲ TAKO SMILTYNĖ–NIDA RUOŽO NUO 15,576 IKI 31,232 KM REKONSTRAVIMO TECHNINIS DARBO PROJEKTAS**
STADIJA	TECHNINIS DARBO PROJEKTAS
STATYBOS RŪŠIS	REKONSTRAVIMAS
STATINIO KATEGORIJA	NEYPATINGASIS
PROJEKTO DALIS	PROJEKTINIAI PASIŪLYMAI
KOMPLEKSO NR.	0542

Pareigos	Kvalifikacijos atestato Nr.	V. Pavardė	Parašas
Direktorius	-	A. Sirtautas	
Projekto vadovas	27484	A. Sirtautas	
Projekto dalies vadovas	24492	A. Sirtautas	

VILNIUS, 2022

UAB „Plentprojektas“, Gedimino pr. 41-1, LT-01109 Vilnius, tel. (8 5) 2791584, faksas: (8 5) 2127941, el. paštas bendras@plentprojektas.lt, www.plentprojektas.lt, įmonės kodas 300715445, PVM mokėtojo kodas LT 100003497018, atsiskaitomoji sąskaita Nr. LT657044060005969860

Kopija tikra
Andrius Sirtautas
Projektų vadovas
Kvalif. atestato Nr.27484

AIŠKINAMASIS RAŠTAS

0	2022-08		Statybos leidimui, konkursui ir statybai		
Laida	Išleidimo data		Laidos statusas. Keitimo priežastis (jei taikoma)		
KVAL. PATV. DOK. NR.	UAB „Plentprojektas“		STATINIO PROJEKTO PAVADINIMAS Pėsčiųjų ir dviračių tako Smiltynė–Nida ruožo nuo 15,576 iki 31,232 km rekonstravimo techninis darbo projektas ir projekto techninė priežiūra		
27484	PV	A. Sirtautas	STATINIO NUMERIS IR PAVADINIMAS. DOKUMENTO PAVADINIMAS		Laida
24492	PDV	A. Sirtautas	Aiškinamasis raštas		0
	INŽ	D. Šlekys			
LT	STATYTOJAS (UŽSAKOVAS) VĮ Lietuvos automobilių kelių direkcija		DOKUMENTO ŽYMUO 0542-RTDP-PP-AR	Lapas 1	Lapų 12

Kopija tikra
Andrius Sirtautas
Projektų vadovas
Kvalif. atestato Nr.27484

	Lapas	Lapų	Laida
0542–RTDP–BD–PR	60	102	O

Turinys

1. Bendri duomenys 3
1.1. Lietuvos respublikos įstatymai, statybos normatyviniai dokumentai bei standartai, kuriais vadovaujantis parengta projektinių pasiūlymų dalis: 3
1.2. Projektinių pasiūlymų parengimo pagrindas 3
1.3. Statinio atitiktis teritorijų planavimo dokumentams 4
1.3.1. Kuršių nerijos nacionalinio parko tvarkymo planas 4
1.3.2. Neringos savivaldybės ir jos dalių bendrasis planas 5
1.3.3. Neringos savivaldybės teritorijos darnaus judumo specialusis planas 6
1.3.4. Lietuvos Respublikos bendrasis planas 6
2. Esama situacija 7
2.1. Rekonstruojamo ruožo geografinė padėtis, esama būklė 7
2.2. Saugomų teritorijų, į kuriuos patenka rekonstruojamas ruožas, sąrašas: 9
3. Projektinių sprendinių aprašymas 9
3.1. Projektuojamų statinių sąrašas, techniniai rodikliai 9
3.2. Numatyti projektiniai sprendiniai 9
3.3. Skersiniai profiliai, dangų konstrukcijos 10
3.4. Vandens nuleidimas 10
3.5. Šalinami želdiniai 10
4. Takų pločio parinkimas 11
4.1. Pločio parinkimas pagal specialiojo transporto privažiavimui reikalingus parametrus 11
4.2. Pločio parinkimas atsižvelgiant į teritorijų apsaugą reglamentuojančių ir kitų teisės aktų nuostatas 11

1. Bendri duomenys

1.1. Lietuvos respublikos įstatymai, statybos normatyviniai dokumentai bei standartai, kuriais vadovaujantis parengta projektinių pasiūlymų dalis:

- Lietuvos Respublikos saugomų teritorijų įstatymas;
- Pėsčiųjų ir dviračių takų projektavimo rekomendacijos R PDTP 12;
- Statybos techninis reglamentas „Statinio projektavimas, projekto ekspertizė“;
- Automobilių kelių inžinerinių saugaus eismo priemonių projektavimo ir naudojimo rekomendacijos R ISEP 10;
- Lietuvos Respublikos Statybos įstatymu, statybos techniniais reglamentais, higienos normomis, poįstatyminiais teisės aktais;
- Lietuvos Respublikos Miškų įstatymu;
- Lietuvos Respublikos Vyriausybės 1999 m. kovo 19 d. nutarimas Nr. 308 Dėl Kuršių Nerijos nacionalinio parko nuostatų patvirtinimo (su vėlesniais pakeitimais);
- LR aplinkos ministro 2002 m. rugpjūčio 10 d. įsakymas Nr. 439 Dėl Kuršių Nerijos nacionalinio parko apsaugos reglamento patvirtinimo (su vėlesniais pakeitimais);
- Kuršių nerijos nacionalinio parko tvarkymo planas;
- Neringos savivaldybės teritorijos ir jos dalių bendrasis planas;
- Neringos savivaldybės teritorijos darnaus judumo specialusis planas;
- Neringos savivaldybės strateginis plėtros planas 2021–2030 metams;
- Lietuvos dviračių takų (trasų) plėtros planas;
- kitais galiojančiais įstatymais, teisės aktais, statybos techniniais reglamentais ir kitais normatyviniais statybos techniniais dokumentais, įskaitant, bet neapsiribojant nurodytais Lietuvos automobilių kelių direkcijos interneto svetainėje, adresu http://lakd.lrv.lt/lt/teisine-informacija/teises-aktai.

1.2. Projektinių pasiūlymų parengimo pagrindas

„Pėsčiųjų ir dviračių tako Smiltynė–Nida ruožo nuo 15,576 iki 31,232 km rekonstravimo techninis darbo projektas ir projekto techninė priežiūra“ projektinių pasiūlymų užsakovas – VĮ Lietuvos automobilių kelių direkcija. Projektinių pasiūlymų rangovas UAB „Plentprojektas“.

Ši byla parengta vadovaujantis projektinių pasiūlymų užduotimi, projekto pirkimo technine specifikacija, projektavimo/pasijungimo/iškėlimo sąlygomis, teritorijų planavimo dokumentais.

1. **Bendras pėsčiųjų - dviračių takas, dviračių takas.**

Statybos vieta:. Neringos savivaldybė, Neringa;

Statybos rūšys: rekonstravimas;

0542-RTDP-PP-AR	Lapas	Lapų	Laida
	3	12	0

Kopija tikra
Andrius Sirtautas
Projektų vadovas
Kvalif. atestato Nr.27484

Statinio kategorija: neypatingasis;

Pagrindinė naudojimo paskirtis (registrų centro duomenimis): Keliai (gatvės).

2. Kelias (gatvė) – Žaliasis kelias

Statybos vieta:. Neringos savivaldybė, Neringa;

Statybos rūšys: rekonstravimas;

Statinio kategorija: nesudėtinas II kategorijos statinys;

Pagrindinė naudojimo paskirtis (registrų centro duomenimis): Keliai (gatvės).

1.3. Statinio atitiktis teritorijų planavimo dokumentams

1.3.1. Kuršių nerijos nacionalinio parko tvarkymo planas

Remiantis Kuršių nerijos nacionalinio parko tvarkymo planu rekonstruojamas statinys patenka į išsaugančio ūkininkavimo kraštovaizdžio tvarkymo, intensyvaus pritaikymo miškų – smėlynų kraštovaizdžio tvarkymo ir griežtos apsaugos kraštovaizdžio zonas. Statinys plane pažymėtas, kaip pažintinė dviračių trasa „EuroVelo - 10“.



1.1 pav. Rekonstruojamo objekto vieta (—)

0542-RTDP-PP-AR	Lapas	Lapų	Laida
	4	12	0

Kopija tikra
Andrius Sirtautas
Projektų vadovas
Kvalif. atestato Nr.27484

1.3.2. Neringos savivaldybės ir jos dalių bendrasis planas

Bendrasis planas nustato, kad Kuršių nerijos nacionalinio parko ir Neringos savivaldybės vienas iš vystymo interesų:

- Dviračių ir pėsčiųjų takų tinklo, kaip ekologiškiausios pažintinio turizmo infrastruktūros, kūrimas ir vystymas.

Remiantis Juodkrantės susisiekimo infrastruktūros brėžiniu, tako atkarpoje yra numatyta įrengti bendruosius pėsčiųjų - dviračių ir dviračių takus.

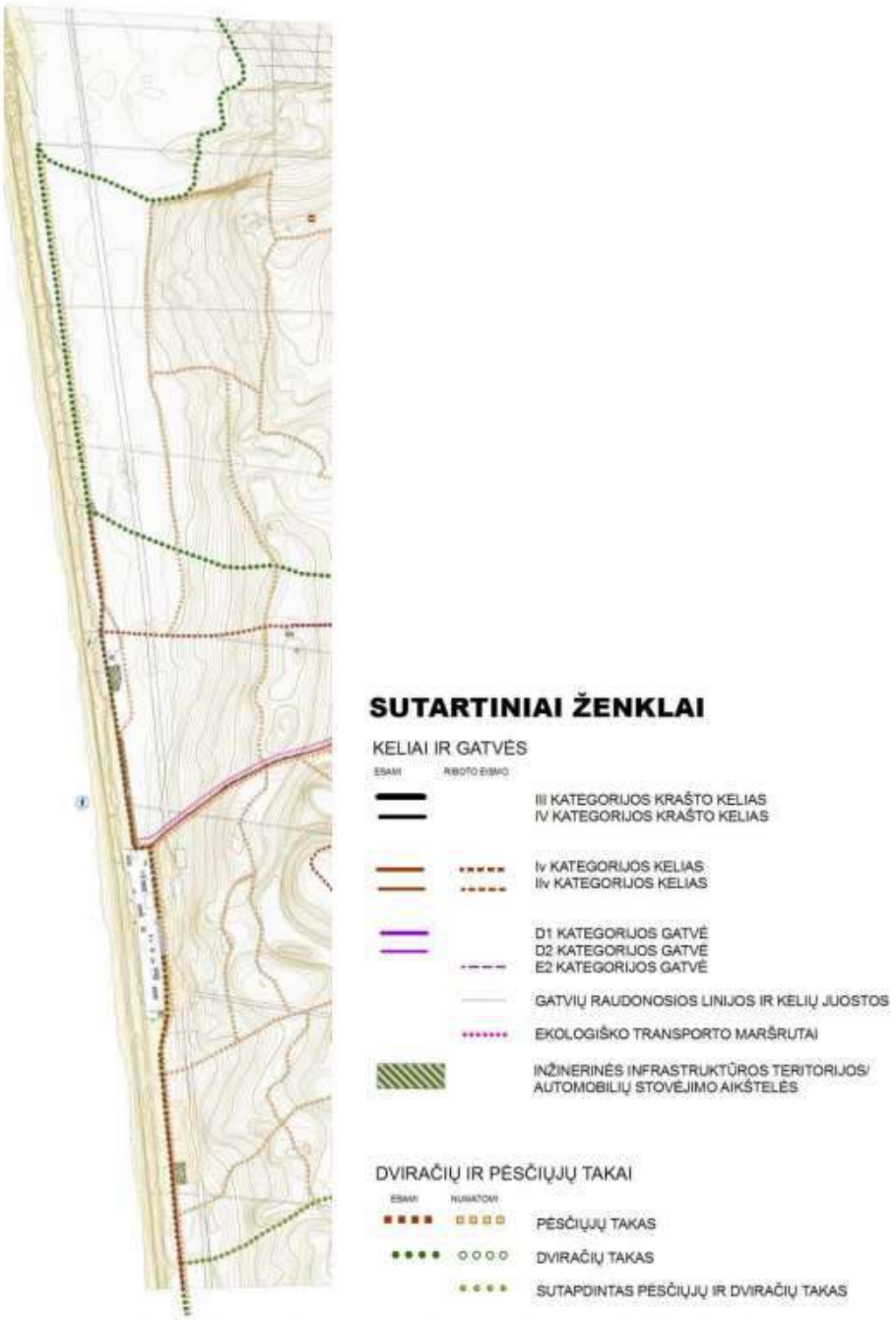

1.2 pav. Iškarpa iš Juodkrantės susisiekimo infrastruktūros brėžinio

0542-RTDP-PP-AR	Lapas	Lapų	Laida
	5	12	0

Kopija tikra
Andrius Sirtautas
Projektų vadovas
Kvalif. atestato Nr.27484

0542–RTDP–BD–PR	Lapas	Lapų	Laida
	64	102	O

1.3.3. Neringos savivaldybės teritorijos darnaus judumo specialusis planas

Remiantis specialiojo plano rekomendacijomis mažosios architektūros elementai turi būti pritaikyti prie urbanistinės bei gamtinės aplinkos. Rekomenduojama naudoti medinius elementus.

Pėsčiųjų ir dviračių trasoms būtina efektyvi informacinė sistema, leidžianti dviratininkui ar pėsčiajam orientuotis mieste ar gamtinėje teritorijoje, kurioje įrengtas takas. Rekonstruojami statiniai patenka į tarptautines „EuroVelo“ turistines trasas, todėl remiantis rekomendacijomis būtinas papildomas ženklinimas pagal Jungtinių Tautų Europos ekonominės komisijos patvirtintas rekomendacijas (1.4 pav.).



1.3 pav. Iškarpa iš Neringos savivaldybės teritorijos darnaus judumo specialiojo plano (Juodkrantė)



1.4 pav. „EuroVelo“ trasos ženklinimo pavyzdžiai

1.3.4. Lietuvos Respublikos bendrasis planas

Lietuvos Respublikos bendrajame plane iki 2030 metų yra numatyta siekti darnios kelionių struktūros vystymo, kai sudėtinės susisiekimo sistemos dalys prioritetizuojamos taip: kelionės pėsčiomis, bevariklėmis transporto priemonėmis ir kitais mikromobilumo sprendimais, viešuoju transportu, dalijimosi transporto priemonėmis, privačiu automobiliu.

Siekiant įgyvendinti Lietuvos Respublikos bendrojo plano siekius būtina sukurti tinkamą susisiekimo infrastruktūrą ir pėstiesiems ir dviratininkams.

Kopija tikra
Andrius Sirtautas
Projektų vadovas
Kvalif. atestato Nr.27484

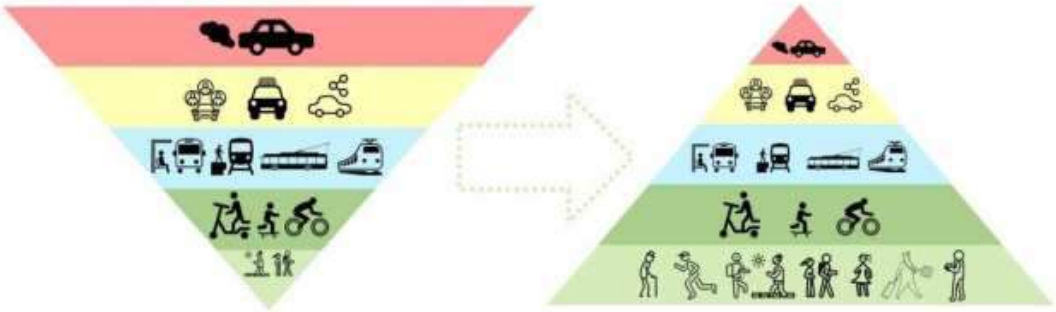

1.5 pav. Darnios kelionių struktūros grafinės išraiškos schema

2. Esama situacija

2.1. Rekonstruojamo ruožo geografinė padėtis, esama būklė

Rekonstruojamo ruožas sutampa su Lietuvos nacionalinės dviračių trasos Nr. 10 „Pajūrio dviračių trasa“, Europos dviračių trasos Nr. R1 atkarpomis. Dalis rekonstruojamo ruožo sutampa su tarptautinių dviračių trasų „EuroVelo 10“ (Baltijos jūros trasa)/„EuroVelo 13“ (Geležinės uždangos takas) atkarpomis. Ji yra Neringos savivaldybėje bei Kuršių nerijoje, kuri 2000 m. gruodžio mėnesį buvo įrašyta į Pasaulio paveldo sąrašą (UNESCO).

Esamas tako dangos plotis nagrinėjamame ruože yra 1,5 – 3,0 m, esamo kelio dangos plotis 5 – 5,5 m. Danga – asfaltbetonis su įvairiomis pažaidomis (duobės, plyšių tinklai, pavieniai plyšiai), vietomis danga ištrupėjusi. Iš abiejų tako pusių gausu medžių ir krūmų, kurių šakos vietomis patenka į pėsčiųjų ir dviratininkų eismui reikalingus gabaritus. Paviršinis vanduo pasišalina į gretimas teritorijas – žaliąsias zonas, kuriose infiltruojasi į esamus smėlingus gruntus. Esamas takas neturi horizontalaus ženklinimo, mažoji architektūra menkai išvystyta. Esami pėsčiųjų, dviračių takų parametrai (plotis, dangos lygumas, nuolydžiai) netenkina minimalių normatyvinių dokumentų reikalavimų, todėl kelionės tampa nesaugios, nekomfortiškos, nepatrauklios ir nemalonios bei skatina rinktis alternatyvias transporto priemones.



2.1 pav. Esamos situacijos fotofiksacija

0542-RTDP-PP-AR	Lapas	Lapų	Laida
	7	12	0

Kopija tikra
Andrius Sirtautas
Projektų vadovas
Kvalif. atestato Nr.27484



2.2 pav. Esamos situacijos fotofiksacija



2.3 pav. Esamos situacijos fotofiksacija

Kopija tikra
Andrius Sirtautas
Projektų vadovas
Kvalif. atestato Nr.27484

0542-RTDP-PP-AR	Lapas	Lapų	Laida
	8	12	0

0542–RTDP–BD–PR	Lapas	Lapų	Laida
	67	102	O

2.2. Saugomų teritorijų, į kuriuos patenka rekonstruojamas ruožas, sąrašas:

1. Kuršių nerijos nacionalinį parkas;
2. Naglių gamtinis rezervatas;
3. Karvaičių kraštovaizdžio draustinis;

3. Projektinių sprendinių aprašymas

3.1. Projektuojamų statinių sąrašas, techniniai rodikliai

1 lentelė. Statinių sąrašas

Pavadinimas	Mato vienetas	Kiekis	Pastabos
SUSISIEKIMO KOMUNIKACIJOS			
1. Statinys. Bendras pėsčiųjų - dviračių takas, dviračių takas.			
Tako ilgis	m	15656	
Tako plotis	m	2,5 - 3,5	
2. Statinys. Žaliasis kelias.			
Kelio kategorija	-	IIIv	
Kelio ilgis	km	2,747	
Kelio juostos plotis	m	5,5	
Eismo juostų skaičius	vnt.	2	
Eismo juostos plotis	m	2,75	

3.2. Numatyti projektiniai sprendiniai

Projektiniuose pasiūlymuose, nuo PK 155+82 iki PK 174+20 (vadovaujantis Neringos savivaldybės bendruoju planu), numatyta įrengti dviračių taką. Projektuojamas 3,5 m pločio takas su asfalto danga. Trasa įrėminama betoniniais vejos (1000x200x80) bordiūrais.

Nuo PK 174+20 iki PK 190+00 numatoma įrengti bendrą pėsčiųjų dviračių taką. Projektuojamas 3,5 m pločio takas su asfalto danga. Trasa įrėminama betoniniais vejos (1000x200x80) bordiūrais.

Nuo PK 190+00 iki PK 217+70 projektuojama 5,5 m pločio dviračių gatvė su 2 m pločio šaligatviais pėstiesiems. Šioje atkarpoje numatoma įrengti 88 automobilių stovėjimo vietas. Dviračių gatvė ir šaligatvis įrengiami su asfalto danga. Dviračių gatvėje ties šaligatviais įrengiamas betoninis kelio bordiūras (1000x300x150), šaligatvis įrėminamas betoniniais vejos (1000x200x80) bordiūrais.

Likusioje rekonstruojamo ruožo dalyje nuo PK 217+70 numatoma įrengti dviračių taką. Nuo PK 217+70 iki PK 223+10 įrengiama 3,5 pločio asfalto dangos konstrukcija.Šioje atkarpoje trasa įrėminama betoniniais vejos (1000x200x80) bordiūrais. Nuo PK 223+10 įrengiamas takas su 2,5 pločio danga su granitiniais kelio bordiūrais (1000x300x150), kad esant poreikiui specialusis transportas tinkamai galėtų naudotis susisiekimo infrastruktūra ir nepažeistų rekonstruoto tako konstrukcijos. 2,5 m pločio takas parenkamas siekiant sumažinti žalą esamoje Naglių gamtinio rezervato teritorijoje. Didesnių parametrų

Kopija tikra

Andrius Sirtautas
Projektų vadovas
Kvalif. atestato Nr.27484

takas sužalotų gamtiniame rezervate saugomas gamtos vertybes arba neleistų jų atkurti, eksponuoti ar tvarkyti.

Rekonstruojamų ruožų sprendiniai parinkti prisiderinant prie esamos situacijos, siekiant pašalinti mažiau želdinių, kad žala aplinkai ir kraštovaizdžiui būtų minimali. Esamose trasos vingiuose, kuriuose nėra medžių ir krūmų, trasa projektuojama tiesesnė, kad projektiniai sprendiniai atitiktų tarptautinių dviračių trasų projektavimo principus. Esant galimybei, miškingose vietovėse, nežymiai nukrypstama nuo esamo tako ašies, taip siekiant išsaugoti daugiau esamų medžių. Takas Naglių gamtiniame rezervate projektuojamas 2,5 m pločio, siekiant kiek įmanoma labiau sumažinti žalą esamai gamtai.

Rekonstruojamuose ruožuose numatomas „EuroVelo“, „R1“, Nacionalinės dviračių trasos ženklinimas.

Rekonstruojamo ruožo sprendiniai jungiasi su kitu projektuojamu ruožu:

- *Pėsčiųjų ir dviračių tako Smiltynė–Nida ruožo nuo 2,956 iki 15,567 km rekonstravimo techninis darbo projektas ir projekto vykdymo priežiūra.*
- *Pėsčiųjų ir dviračių tako Smiltynė–Nida ruožų nuo 0,010 iki 2,029 km, nuo 0,011 iki 1,829 km, nuo 31,249 iki 34,050 km, nuo 34,074 iki 34,217 km rekonstravimo techninis darbo projektas ir projekto vykdymo priežiūra.*

3.3. Skersiniai profiliai, dangų konstrukcijos

Remiantis „Pėsčiųjų ir dviračių takų projektavimo rekomendacijos R PDTP 12“ rekonstruojamo tako danga suprojektuota su 2 % vienšlaičiu nuolydžiu.

3.4. Vandens nuleidimas

Paviršinis vanduo pašalinamas į gretimas teritorijas – žaliąsias zonas, kuriose vanduo infiltruosis į esamus smėlingus gruntus.

3.5. Šalinami želdiniai

Šalia rekonstruojamo tako auga medžiai ir krūmai, kurie turi įtakos projektinės trasos geometrijos parinkimo sprendiniams. Projektuojant bendro pėsčiųjų – dviračių tako ir atskirų pėsčiųjų ir dviračių takų dangas, siekiama išsaugoti želdinius, kurie auga ypatingai jautriose saugomose gamtos teritorijose.

Rekonstruojamame ruože numatoma pašalinti želdinius, kurie patenka į projektines pėsčiųjų ir dviračių takų dangų konstrukcijas ir augančius apie 1,0 m atstumu nuo vejos bordiūro, nes:

1) želdiniai patenka ant projektinių dangų konstrukcijų, todėl jie fiziškai negali likti tako dangoje;

Kopija tikra
Andrius Sirtautas
Projektų vadovas
Kvalif. atestato Nr.27484

0542-RTDP-PP-AR	Lapas	Lapų	Laida
	10	12	0

2) želdiniai patenka į pagrindinius pėstiesiems ir dviratininkams reikalingus saugos gabaritus keldami tiesioginį pavojų žmonių sveikatai;

3) esamų želdinių šaknys statybos darbų metu būtų pažeistos, o likusios šaknys ilgainiui iškilnotų naujai įrengtas dangas;

4) specialiosioms transporto priemonėms būtina užtikrinti pravažiuojamumo poreikį ir reikiamus gabaritus gaisrų gesinimo ir gelbėjimo darbams.

Projekte numatoma pašalinti 743 medžius. Šalinamų želdinių kiekis gali būti tikslinamas techninio darbo projekto metu.

4. Takų pločio parinkimas

4.1. Pločio parinkimas pagal specialiojo transporto privažiavimui reikalingus parametrus

2021-08-13 d. Kelių direkcija raštu Nr. (11.7) 2-13568 pateikė vykdyto viešojo pirkimo Nr. 556271 *„Tako Smiltynė–Nida ruožų rekonstravimo techninių darbo projektų parengimas ir projektų vykdymo priežiūra“* dokumentų paaiškinimus ir patikslinimus: *„Dviračių tako dangos konstrukciją projektuoti pritaikytą miškų priežiūros ir gaisrinės technikos transporto apkrovoms“*. Atsižvelgiant į pateiktą informaciją, rekonstruojant pėsčiųjų, dviračių takus ir parenkant naują skersinį profilį reikia vadovautis normatyviniu teisės aktu *„Gaisrinės saugos pagrindiniai reikalavimai“*, kad specialusis transportas tinkamai galėtų naudotis rekonstruota susisiekimo infrastruktūra. Šiame dokumente, p. Nr. 148.6, nurodoma: *„kelių plotis turi būti ne mažesnis kaip 3,5 m, aukštis – ne mažesnis kaip 4,5 m“*.

Remiantis Kelių direkcijos nurodymu rekonstruoti esamus dviračių takus pritaikant juos specialiajam transportui, **gaunamas važiuojamosios dalies plotis 3,5 m, o kelio gabarito aukštis – 4,5 m**. Atkreiptinas dėmesys, kad ties mažo spindulio horizontaliomis kreivėmis susisiekimo infrastruktūra bus praplatinama, kad specialiojo transporto galiniai ratai nenuvažiuotų nuo tako dangos ir negadintų dangos kraštų. Toks tako plotis užtikrintų tinkamas sąlygas naudoti našesnes mechanizuotas takų priežiūros mašinas.

4.2. Pločio parinkimas atsižvelgiant į teritorijų apsaugą reglamentuojančių ir kitų teisės aktų nuostatas

Nuo PK 223+10 rekonstruojama trasa patenka į Ekologinės apsaugos prioriteto zoną ir Naglių gamtinio rezervato teritorijas. Į šias teritorijas patenka buveinių apsaugai svarbi teritorija – Kuršių nerija, kuri patvirtinta Lietuvos Respublikos aplinkos ministro 2009 m. balandžio 22 d. įsakymu Nr. D1-210 „Dėl Vietovių, atitinkančių gamtinių buveinių apsaugai svarbių teritorijų atrankos kriterijus, sąrašo, skirto pateikti Europos komisijai, patvirtinimo”.

Kopija tikra
Andrius Sirtautas
Projektų vadovas
Kvalif. atestato Nr.27484

0542-RTDP-PP-AR	Lapas	Lapų	Laida
	11	12	0

Remiantis pėsčiųjų ir dviračių takų rekomendacijomis r PDTP 12, dviračių takai saugomose teritorijose planuojami atsižvelgiant į Lietuvos Respublikos saugomų teritorijų įstatymą bei kitus normatyvinius dokumentus, susijusius su planavimu saugomose teritorijose. Dviračių takai turi tapti neatsiejama kraštovaizdžio dalimi.

Kuršių nerijos nacionalinio parko ir jo zonų ribų plane (patvirtintas Lietuvos Respublikos Seimo 2010 m. gruodžio 22 d. nutarimu Nr. XI-1248) nustatyta, kad Naglių gamtinio rezervato tikslas – išsaugoti unikalų Naglių kraštovaizdžio apylinkės gamtinį kompleksą su išpustytų kupstuotųjų (pilkųjų) kopų didžiojo gūbrio, jo pašlaitėje esančių kupstynės ir rumbių, Agilos ir Lydumo kyšulių (ragų), miškingos kauburiuotosios pajūrio palvės, pajūrio apsauginio kopagūbrio ir smėlynų ruožais, į Lietuvos raudonąją knygą įrašytų augalų ir gyvūnų rūšių radavietėmis, Europos bendrijos svarbos buveinėmis, dalyje teritorijos užtikrinant sąlygas natūraliam gamtinių procesų vyksmui.

Remiantis Lietuvos Respublikos specialiųjų žemės naudojimo sąlygų įstatymo 65 str., 3 d. už gamtinio rezervato apsaugą atsakinga institucija negali pritarti projektui ar numatomai veiklai, jeigu nurodyti darbai sunaikins ir (ar) sužalos gamtiniame rezervate saugomas gamtos vertybes arba neleis jų atkurti, eksponuoti ar tvarkyti.

Atsižvelgiant į išvardytus punktus, ruože nuo PK 223+10, **rekonstruojama dviračių trasa parenkama su minimaliu važiuojamosios dalies pločiu – 2,5 m.**

Kopija tikra
Andrius Sirtautas
Projektų vadovas
Kvalif. atestato Nr.27484

0542-RTDP-PP-AR	Lapas	Lapų	Laida
	12	12	0

0542–RTDP–BD–PR	Lapas	Lapų	Laida
	71	102	O

UAB „Plentprojektas“ Priedai

PRIEDAI

0	2022-08		Statybos leidimui, konkursui ir statybai		
Laida	Išleidimo data		Laidos statusas. Keitimo priežastis (jei taikoma)		
KVAL. PATV. DOK. NR.	UAB „Plentprojektas“		STATINIO PROJEKTO PAVADINIMAS Pėsčiųjų ir dviračių tako Smiltynė–Nida ruožo nuo 15,576 iki 31,232 km rekonstravimo techninis darbo projektas ir projekto techninė priežiūra		
27484	PV	A. Sirtautas	PROJEKTO NUMERIS IR PAVADINIMAS. DOKUMENTO PAVADINIMAS		Laida
24492	PDV	A. Sirtautas	Priedai		0
	INŽ	D. Šlekys			
LT	STATYTOJAS (UŽSAKOVAS) VĮ Lietuvos automobilių kelių direkcija		DOKUMENTO ŽYMUO 0542-RTDP-PP-PR	Lapas 1	Lapų 3

Kopija tikra
Andrius Sirtautas
Projektų vadovas
Kvalif. atestato Nr.27484



Kopija tikra

Andrius Sirtautas
Projektų vadovas
Kvalif. atestato Nr.27484

	Lapas	Lapų	Laida
0542–RTDP–BD–PR	73	102	O



Kopija tikra

Andrius Sirtautas
Projektų vadovas
Kvalif. atestato Nr.27484

0542–RTDP–BD–PR	Lapas	Lapų	Laida
	74	102	O

UAB „Plentprojektas“ Brėžiniai

BRĖŽINIAI

0	2022-08		Statybos leidimui, konkursui ir statybai		
Laida	Išleidimo data		Laidos statusas. Keitimo priežastis (jei taikoma)		
KVAL. PATV. DOK. NR.	UAB „Plentprojektas“		STATINIO PROJEKTO PAVADINIMAS Pėsčiųjų ir dviračių tako Smiltynė–Nida ruožo nuo 15,576 iki 31,232 km rekonstravimo techninis darbo projektas ir projekto techninė priežiūra		
27484	PV	A. Sirtautas	STATINIO NUMERIS IR PAVADINIMAS. DOKUMENTO PAVADINIMAS		Laida
24492	PDV	A. Sirtautas	Brėžiniai		0
	INŽ	D. Šlekys			
	STATYTOJAS (UŽSAKOVAS)		DOKUMENTO ŽYMUO	Lapas	Lapų
LT	VĮ Lietuvos automobilių kelių direkcija		0542-RTDP-PP-BR	1	17

Kopija tikra
Andrius Sirtautas
Projektų vadovas
Kvalif. atestato Nr.27484



Kopija tikra

Andrius Sirtautas
Projektų vadovas
Kvalif. atestato Nr.27484

0542–RTDP–BD–PR	Lapas	Lapų	Laida
	76	102	O

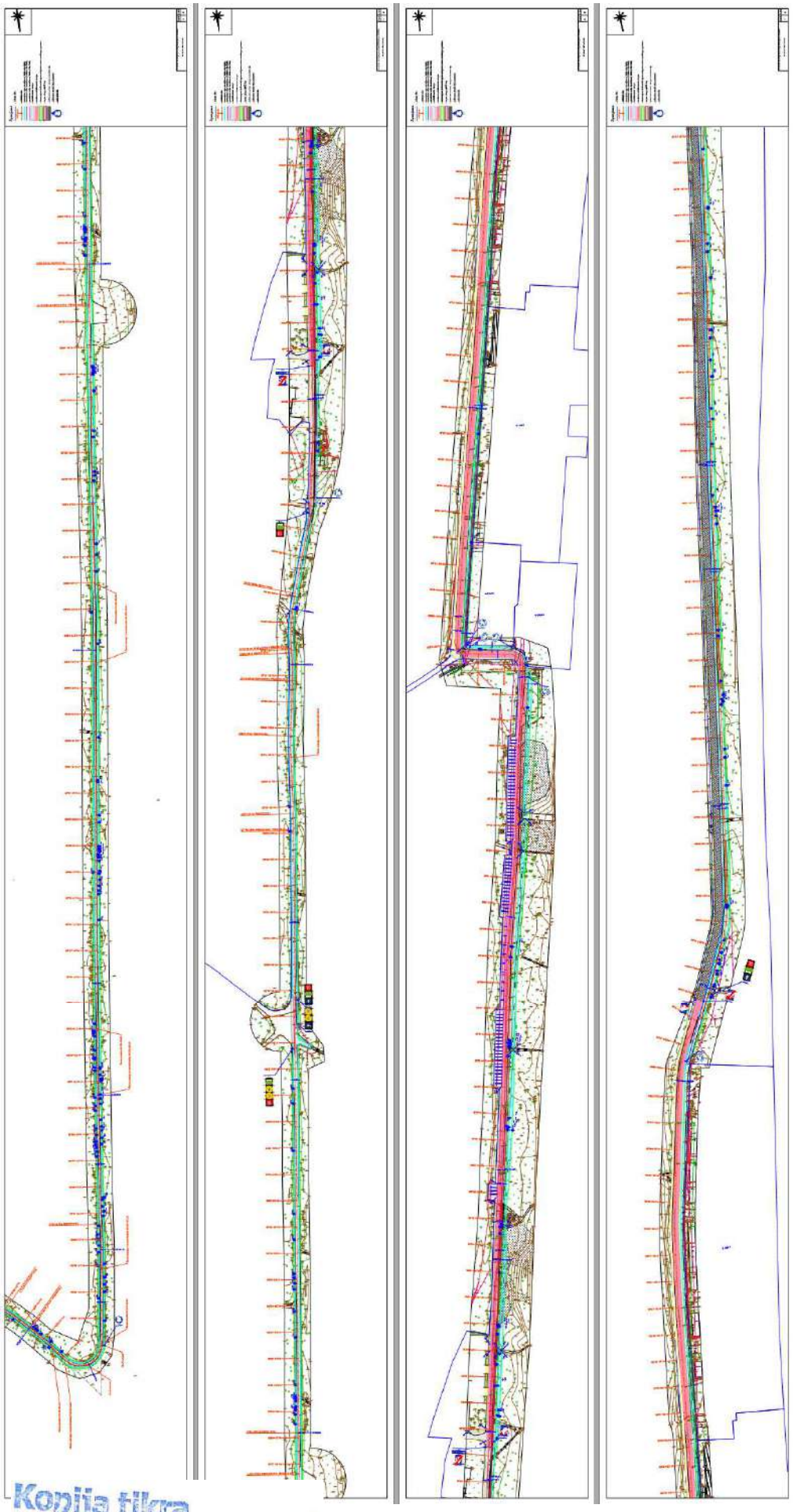

Kopija tikra

Andrius Sirtautas
Projektų vadovas
Kvalif. atestato Nr.27484

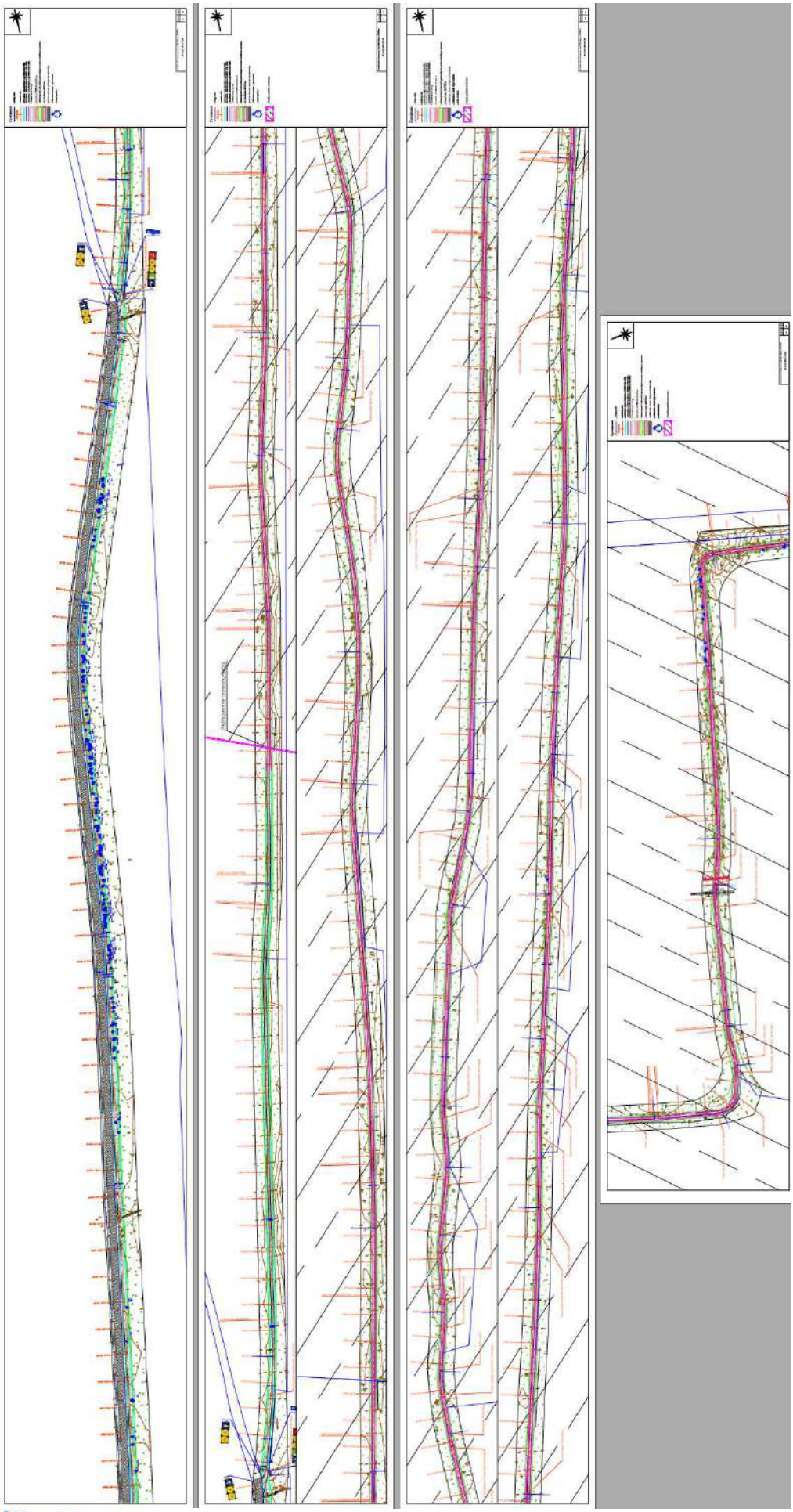

Kopija tikra

Andrius Sirtautas
Projektų vadovas
Kvalif. atestato Nr.27484

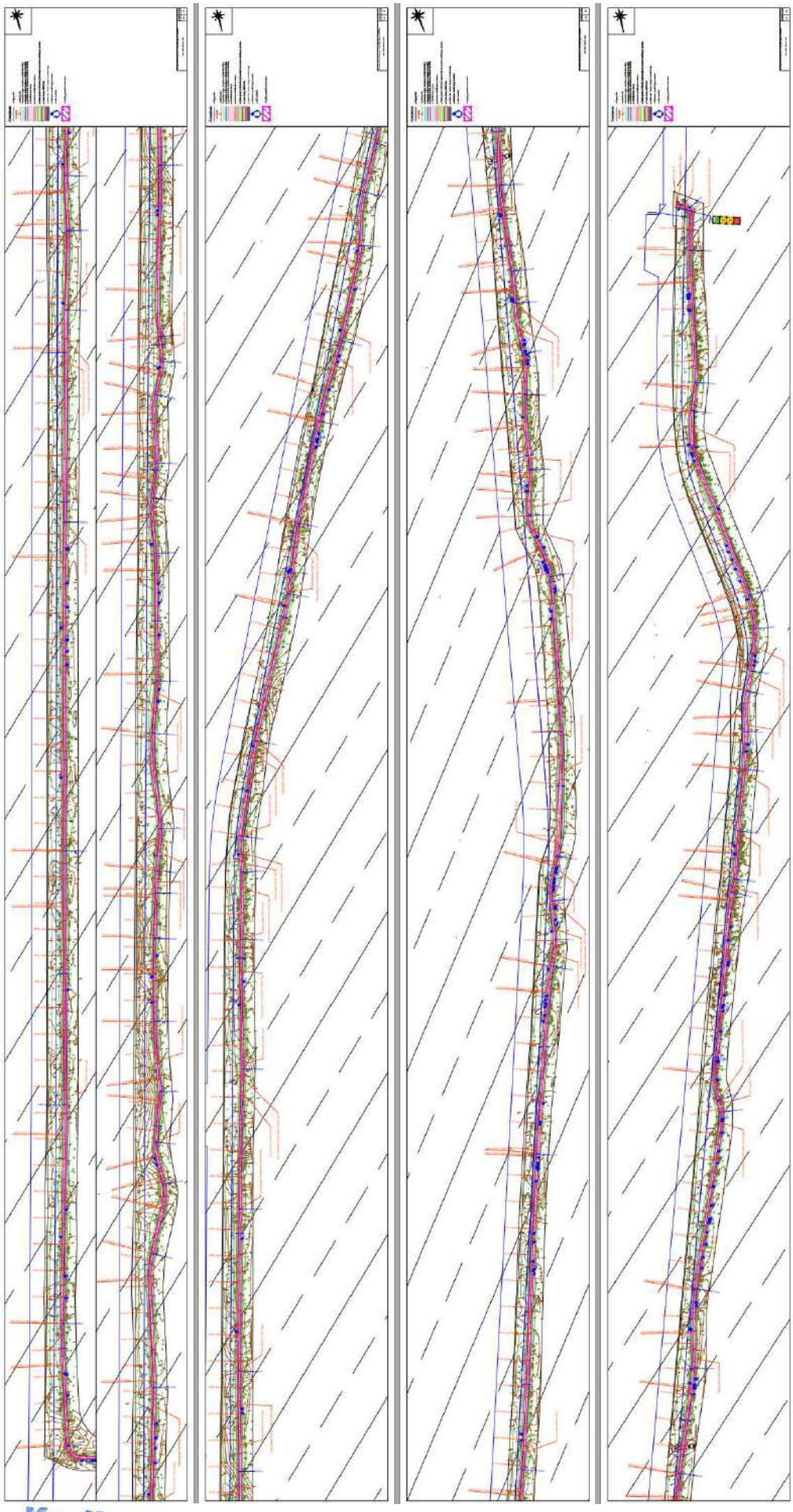

Kopija tikra
Andrius Sirtautas
Projektų vadovas
Kvalif. atestato Nr.27484

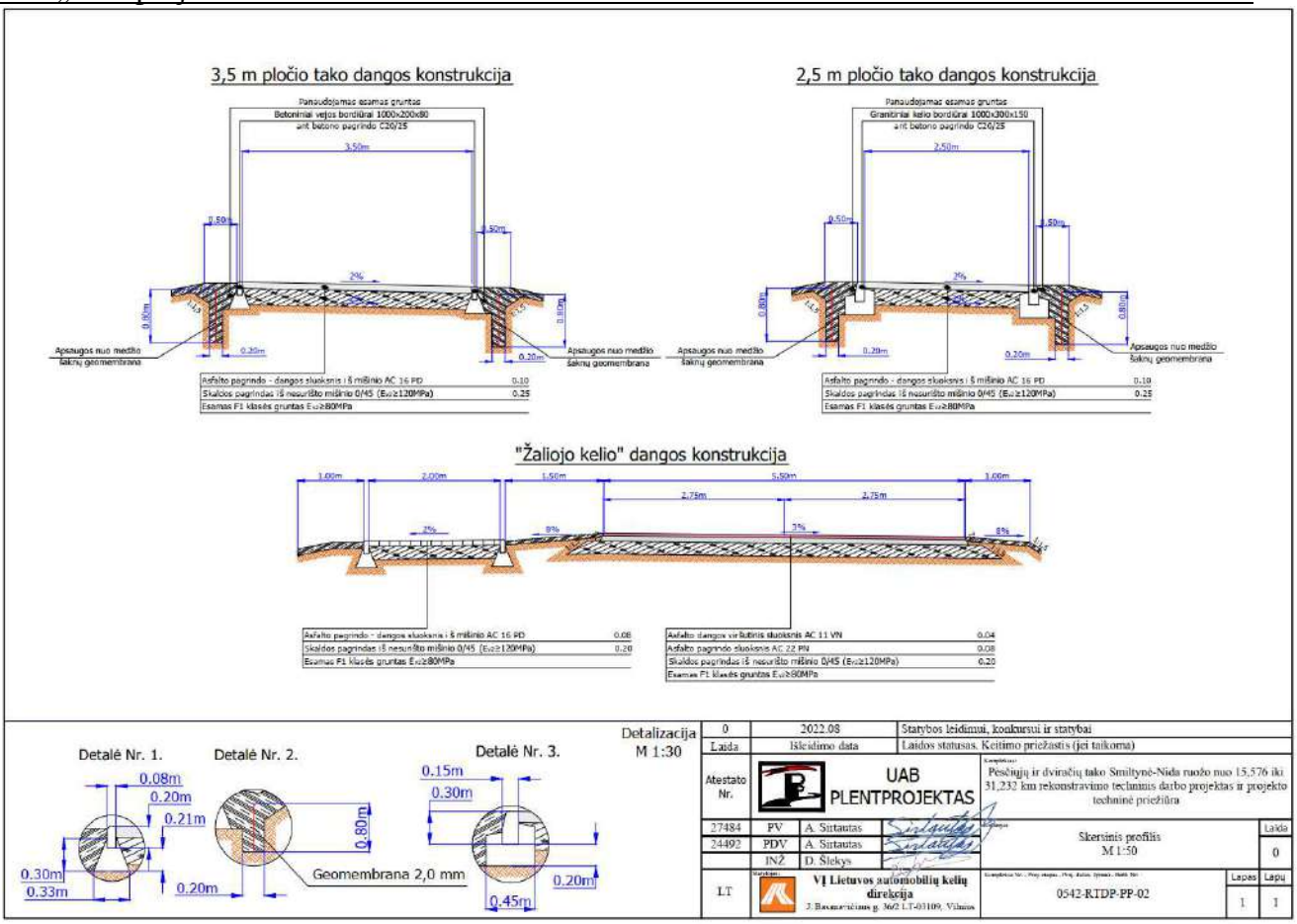

Kopija tikra
Andrius Sirtautas
Projektų vadovas
Kvalif. atestato Nr.27484

Valstybinių miškų urėdija

VALSTYBĖS ĮMONĖS VALSTYBINIŲ MIŠKŲ URĖDIJOS KRETINGOS REGIONINIS PADALINYS

UAB „Plentprojektas“

2023-02-07 Nr.
Į 2022-12-22 Nr. Gauta el. paštu

DĖL PRITARIMO PĖSČIŲJŲ IR DVIRAČIŲ TAKO REKONSTRAVIMO 3 RUOŽO PROJEKTUI

VĮ Valstybinių miškų urėdijos Kretingos regioninis padalinys išnagrinėjęs Jūsų 2022 m. gruodžio 22 d. el. paštu pateiktą (registracijos Nr. 58-G-7409) pėsčiųjų ir dviračių tako Smiltynė-Nida rekonstravimo techninį darbo projektą nuo 15,576 iki 31,232 km (ruožas Nr. 3) su vėlesniais paaiškinimais ir patikslinimais, tako rekonstravimo projektui pastabų neturi.

Šis atsakymas Jūsų pasirinkimu per 20 (dvidešimt) darbo dienų nuo jo gavimo gali būti skundžiamas valstybės įmonei Valstybinių miškų urėdijai (adresas – Savanorių pr. 176, 03154 Vilnius) Lietuvos Respublikos viešojo administravimo įstatymo (toliau – VAĮ) ir Prašymų ir skundų nagrinėjimo ir asmenų aptarnavimo viešojo administravimo subjektuose taisyklių, patvirtintų Lietuvos Respublikos Vyriausybės 2007 m. rugpjūčio 22 nutarimu Nr. 875 „Dėl Prašymų ir skundų nagrinėjimo ir asmenų aptarnavimo viešojo administravimo subjektuose taisyklių patvirtinimo“ (toliau – Taisyklės), nustatyta tvarka, arba aukštesniam pagal pavaldumą viešojo administravimo subjektui – Lietuvos Respublikos aplinkos ministerijai (adresas – A. Jakšto g. 4, 01105 Vilnius) VAĮ ir Taisyklių nustatyta tvarka, arba per 1 (vieną) mėnesį nuo šio atsakymo gavimo Lietuvos administracinių ginčų komisijai (adresas – Vilniaus g. 27, 01402 Vilnius) Lietuvos Respublikos ikiteisminio administracinių ginčų nagrinėjimo tvarkos įstatymo nustatyta tvarka, arba Regionų apygardos administraciniam teismui (Kauno rūmai) (adresas – A. Mickevičiaus g. 8A, 44312 Kaunas) Lietuvos Respublikos administracinių bylų teisenos įstatymo nustatyta tvarka.

Padalinio vadovas Tomas Zaleckis

Valstybės įmonė, Pramonės pr.11A, 51327 Kaunas.
Duomenys kaupiami ir saugomi Juridinių asmenų registre, kodas 132340880.
Padalinio duomenys: Savanorių g. 27, 97111 Kretinga.
Tel. (8 445) 51 173, el.p. kretinga@vmu.lt

Kopija tikra
Andrius Sirtautas
Projektų vadovas
Kvalif. atestato Nr.27484

2
L. Žarnauskas, tel. (8 445) 51173, el.p. linas.zarnauskas@vmu.lt

Valstybės įmonė, Pramonės pr.11A, 51327 Kaunas.
Duomenys kaupiami ir saugomi Juridinių asmenų registre, kodas 132340880.
Padalinio duomenys: Savanorių g. 27, 97111 Kretinga.
Tel. (8 445) 51 173, el.p. kretinga@vmu.lt

Kopija tikra
Andrius Sirtautas
Projektų vadovas
Kvalif. atestato Nr.27484

VALSTYBĖS ĮMONĖ LIETUVOS AUTOMOBILIŲ KELIŲ DIREKCIJA

RENGIAMŲ KELIŲ IR KELIO STATINIŲ PROJEKTŲ KOORDINAVIMO KOMISIJOS POSĖDŽIO PROTOKOLAS

2022 m. _____ __ d. Nr. _____
Vilnius

Posėdis įvyko 2022 m. gruodžio 6 d. 09 val. 40 min. nuotoliniu būdu.

Posėdžio pirmininkas: Kelių direkcijos Transporto infrastruktūros planavimo skyriaus vadovas J. Norbutas.

Posėdžio sekretorius: Kelių direkcijos Transporto infrastruktūros planavimo skyriaus grupės vadovas P. Ališauskas.

Dalyvavo:

Kelių direkcijos Eismo saugos skyriaus projekto vadovė I. Žemaitė;

Kelių direkcijos Turto skyriaus Turto valdymo inžinierius J. Kondrotas;

Kelių direkcijos Transporto infrastruktūros stebėsenos ir inovacijų skyriaus grupės vadovas B. Urbelis;

Kelių direkcijos Transporto infrastruktūros planavimo skyriaus projekto inžinierė E. Dukštienė;

Kelių direkcijos Transporto infrastruktūros priežiūros skyriaus projekto vadovas M. Makaravičius;

Kelių direkcijos Transporto infrastruktūros planavimo skyriaus projekto vadovė R. Rudytė Murauskienė;

Kelių direkcijos Transporto infrastruktūros planavimo skyriaus projekto inžinierė S. Makūnienė;

Kelių direkcijos Turto skyriaus turto valdymo inžinierius L. Jančauskas;

Eismo saugos skyriaus saugaus eismo inžinierius S. Tamkūnas;

Kelių direkcijos Transporto infrastruktūros planavimo skyriaus projekto vadovė R. Kižienė;

Kelių direkcijos Eismo saugos skyriaus vadovė D. Krasauskaitė;

Kelių direkcijos Transporto infrastruktūros projektų įgyvendinimo skyriaus projekto vadovas J. Uzalo;

Kelių direkcijos Transporto infrastruktūros planavimo skyriaus vyr. projekto vadovas V. Brūzga;

UAB „Plentprojektas“ projekto vadovas G. Bžeskis.

DARBOTVARKĖ. Pėsčiųjų ir dviračių tako Smiltynė–Nida ruožo nuo 15,576 iki 31,232 km rekonstravimo projekto svarstymas.

SVARSTYTA. Pėsčiųjų ir dviračių tako Smiltynė–Nida ruožo nuo 15,576 iki 31,232 km rekonstravimo projektas.

Kopija tikra
Andrius Sirtautas
Projektų vadovas
Kvalif. atestato Nr.27484

Projekto rengėjas pristatė principinius projekto sprendinius. Komisija uždavė klausimą ar projektas yra suderintas su visomis suinteresuotomis institucijomis, projekto rengėjas pasisakė jog šiuo metu atliekami derinimai. Komisijos nariai pažymėjo, kad tik pateikus suinteresuotų institucijų derinimus bus rengiamas pritarimo protokolas, o negavus pritarimų bus organizuojami komisijos posėdžiai pristatyti pataisytiems pagal pastabas sprendiniams.

NUTARTA. Pritarti projekto (Nr. 0542-RTDP) sprendiniams.

Posėdžio pirmininkas Justas Norbutas

Posėdžio sekretorius Povilas Ališauskas

Kopija tikra
Andrius Sirtautas
Projektų vadovas
Kvalif. atestato Nr.27484

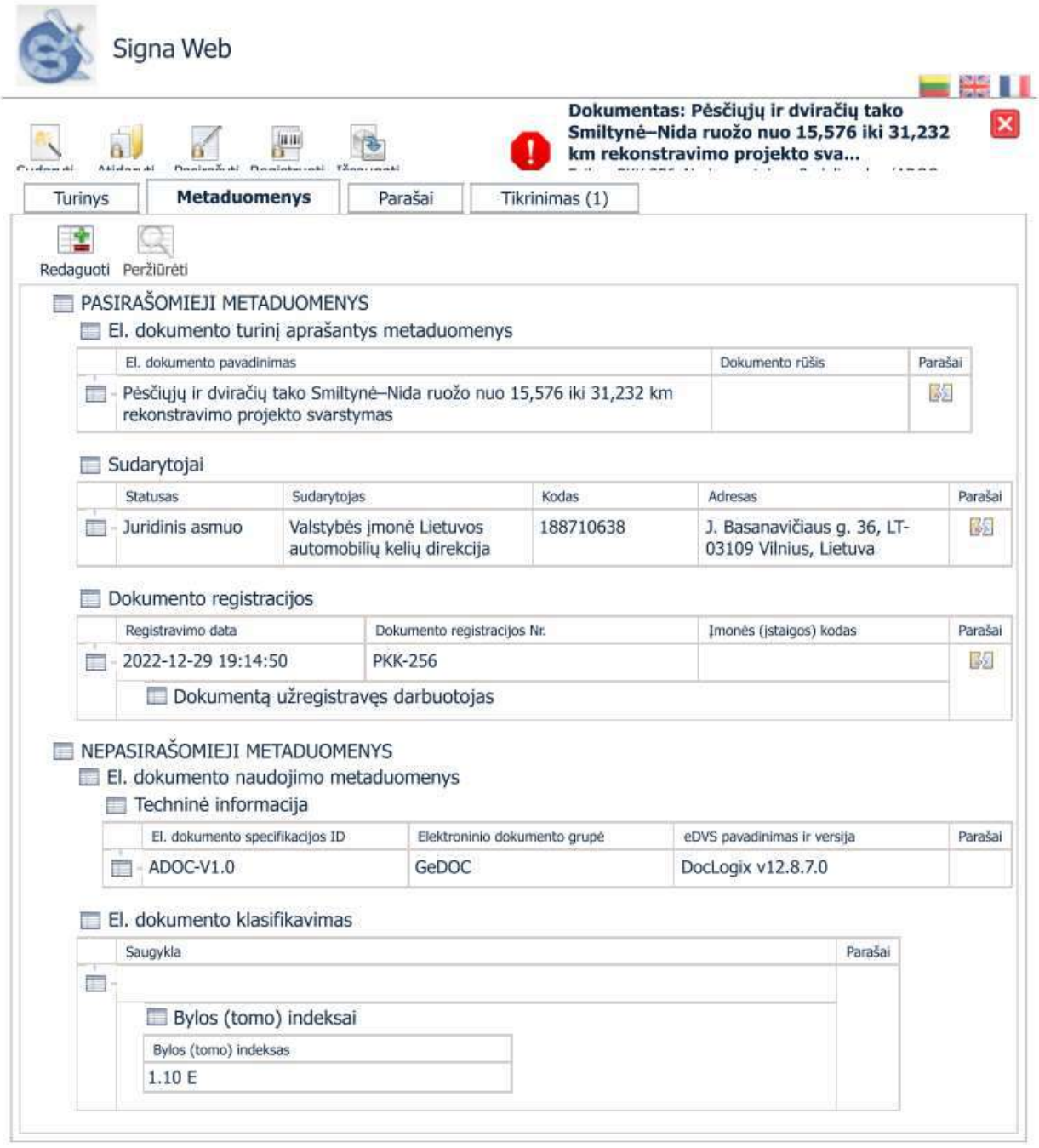

© 2009-2022, UAB MitSoft: Mindaugo g. 23, LT-03214 Vilnius, Lietuva.
Iškilus techniniams nesklandumams rašykite signa-support@mitsoft.lt

Kopija tikra
Andrius Sirtautas
Projektų vadovas
Kvalif. atestato Nr.27484

Litgrid

PERDAVIMO TINKLO DEPARTAMENTO
INFRASTRUKTŪROS PRIEŽIŪROS CENTRO VAKARŲ REGIONAS
PRITARIMAS PROJEKTUI

2023 m. birželio 26 d. Nr. 58
Klaipėda
(vieta)

1. Projekto užsakovas:	
1.1. Įmonės pavadinimas	AB Lietuvos automobilių kelių direkcija
2. Projektuotojas:	
2.1. Įmonės pavadinimas	UAB PLENTPROJEKTAS
2.2. Projekto vadovas	A.Sirtautas, atestato Nr. 27484
2.3. Projekto dalies vadovas	
3. Projektas:	
3.1. Projekto pavadinimas	Pėsčiųjų ir dviračių tako Smiltynė-Nida ruožo nuo 15,576 iki 31,232 km rekonstravimo techninis darbo projektas ir projekto techninė priežiūra
3.2. Objekto adresas	Neringos m
3.3. Statybos rūšis	Naujo statinio statyba
3.4. Statinio paskirtis	Susisiekimo komunikacijos
3.5. Projekto etapas	Techninis darbo projektas
3.6. Projekto dalis	Bendroji
3.7. Projekto numeris	0542
3.8. Bylos žymuo	
3.9. Bylos laida	0
3.10. Brėžinys Nr.	0542-RTDP-BD-01
4. Litgrid AB objektas, kurio apsaugos zonoje vykdomas projektas	110 kV OL Marios - Juodkantė tarp atr. Nr. 80-81.

Kiti reikalavimai: (įrašyti)	Prieš pradedant vykdyti darbus 400 - 110 kV oro linijos / kabelių linijos apsaugos zonoje gauti Litgrid AB raštišką leidimą darbams. Darbus vykdyti vadovaujantis teisės aktų reikalavimais. Daugiau informacijos https://www.litgrid.eu/index.php/zemes-savininkams/veikla-liniju-apsaugos-zonose/768 Vadovaujantis Elektros tinklų apsaugos taisyklių, patvirtintų LR energetikos ministro 2010-03-29 įsakymu Nr. 1-93, 19.2 punkto nuostatomis elektros tinklų apsaugos zonoje draudžiama sandėliuoti bet kokias medžiagas. **Derinamas tik „Dangų, eismo organizavimo, aukščių, suvestinis inžinerinių tinklų planas 0542-RTDP-BD-01“ .**

Kontaktiniai tel. Nr. iškilus kitiems klausimams:
Vakarų regiono linijų vyresnysis inžinierius Linardas Mockus tel. Nr. 8 698 11508.
Vakarų regiono linijų vyresnysis inžinierius Remigijus Narmontas tel. Nr. 8 612 80542.

Projektui pritariu pavaduojantis Vakarų regiono vadovą _____ Vidmantas Barkus
(Pareigos) (Parašas) (Vardas ir pavardė)

Pritarimą gavau Projekto vadovas _____ Gytis Bžeskis
(Pareigos) (Parašas) (Vardas ir pavardė)

LITGRID AB
Karlo Gustavo Emilio Manerheimo g. 8
LT-05131 Vilnius

+370 707 02171
info@litgrid.eu
www.litgrid.eu

Įmonės kodas 302564383
PVM mokėtojo kodas LT100005748413

Kopija tikra
Andrius Sirtautas
Projektų vadovas
Kvalif. atestato Nr.27484

UAB „PLENTPROJEKTAS”

UŽSAKOVAS	AB LIETUVOS AUTOMOBILIŲ KELIŲ DIREKCIJA
OBJEKTO PAVADINIMAS	**PĖSČIŲJŲ IR DVIRAČIŲ TAKO SMILTYNĖ–NIDA RUOŽO NUO 15,576 IKI 31,232 KM REKONSTRAVIMO TECHNINIS DARBO PROJEKTAS**
STADIJA	TECHNINIS DARBO PROJEKTAS
STATYBOS RŪŠIS	REKONSTRAVIMAS
STATINIO KATEGORIJA	NEYPATINGASIS
PROJEKTO DALIS	BENDROJI
TOMAS	III
KOMPLEKSO NR.	0542

Pareigos	Kvalifikacijos atestato Nr.	V. Pavardė	Parašas
Direktorius	-	A. Sirtautas	
Projekto vadovas	27484	A. Sirtautas	

VILNIUS, 2023

UAB „Plentprojektas“, Gedimino pr. 41-1, LT-01109 Vilnius, tel. (8 5) 2791584, faksas: (8 5) 2127941, el. paštas ...lentprojektas.lt, www.plentprojektas.lt, įmonės kodas 300715445, PVM mokėtojo kodas LT 100003497018, ...oji sąskaita Nr. LT657044060005969860

Pasirašymas
Vidmantas Barkus
Pastočių vyresnysis inžinierius, Litgrid AB
2023-06-26 16:23:06

Kopija tikra
Andrius Sirtautas
Projektų vadovas
Kvalif. atestato Nr.27484

LITGRID AB SUDERINTA/PRITARTA
Infrastruktūros priežiūros centro VAKARŲ regionas
2023 m. birželio mėn. 26 d.
Prieš pradedant vykdyti darbus 110/400 kV OL/KL linijos apsaugos zonoje gauti LITGRID AB IPC regiono raštišką leidimą darbams.
Daugiau informacijos www.litgrid.eu/Žemės savininkams

Dangų, eismo organizavimo, aukščių, suvestinis inžinerinių tinklų planas 0542-RTDP-BD-01

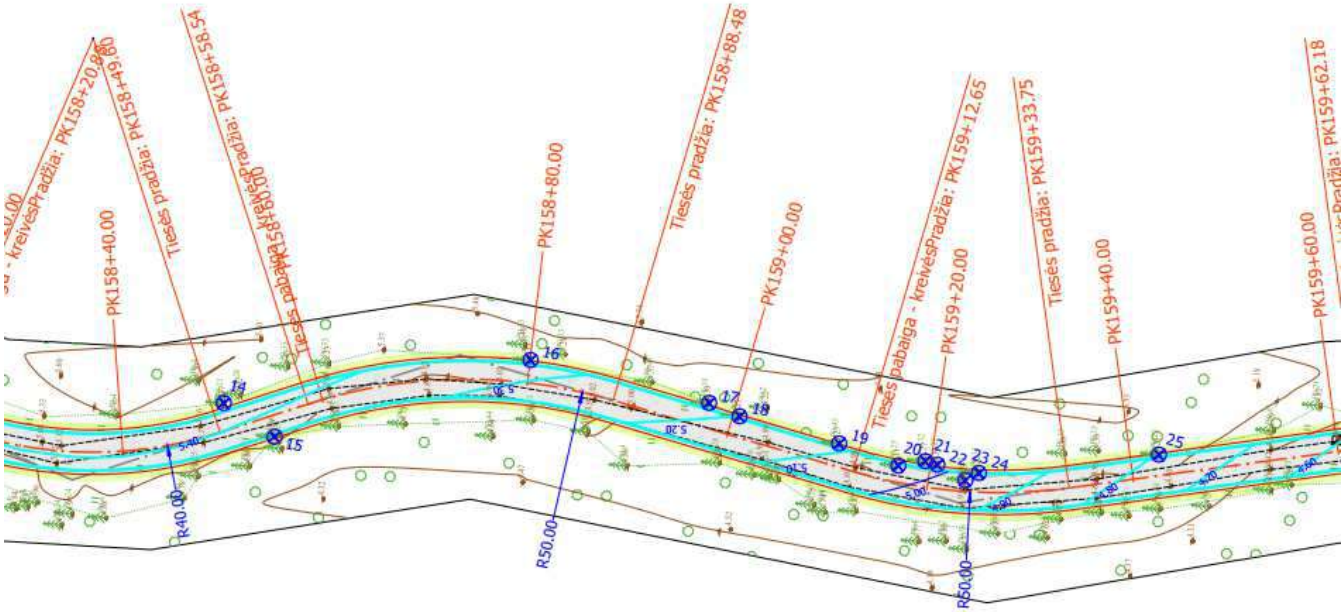

Kopija tikra
Andrius Sirtautas
Projektų vadovas
Kvalif. atestato Nr.27484

0
Laida
Atestat Nr.
27484
LT

Kestutis Venclovaitis

Digitally signed by Kestutis Venclovaitis
Date: 2023.06.27 09:15:15 +03'00'

Telia Lietuva, AB požeminių ryšių linijų vieta

SUDERINTA

Prieš 3 paras iki darbų pradžios būtina paimti raštišką sutikimą žemės kasimo darbams

Liepų g. 16a, Klaipeda, tel. +37068645965

Parašas ..... 20.... m. .....mėn. ....d.

Kęstutis Venclovaitis
Telia Lietuva, AB
Tinklo resursų administravimo komanda
Vyresnysis inžinierius

Kopija tikra

Andrius Sirtautas
Projektų vadovas
Kvalif. atestato Nr.27484

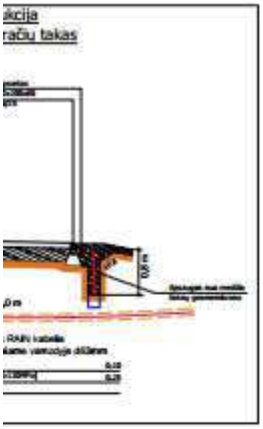

Žymėjimai:

- sklypų riba
- statinio ašis
- betoninis vejos bordiūras (1000x80x200)
- betoninis kelio bordiūras, be peraukštėjimo (1000x150x300)
- granitinis kelio bordiūras (1000x150x300)
- betoninis kelio bordiūras su 8 cm peraukštėjimu (1000x150x300)
- asfaltbetonio danga
- pilkos spalvos asfaltbetonio danga
- raudonos spalvos asfaltbetonio danga
- formuojami kelkraščiai panaudojant esamus smėlingus gruntus
- žvyro danga (0/32 fr.)
- paliekama esama dangos konstrukcija
- greičio mažinimo kalnelis
- šalinamas medis ir jo numeris
- kelio ženklai

413

- sudėtinis kabelių apsaugos vamzdis d110mm
- Naglių gamtinis rezervatas

3.60

- vertikaliosios linijos ir jų aukščiai
- apsaugos nuo medžio šaknų geomembrana
- projektuojama 0,4kV kabelinė linija vamzdyje
- projektuojama 0,4kV apšvietimo kabelinė linija vamzdyje
- projektuojama 24kV kabelinė linija
- esama 110 kV oro linija
- projektuojamos 0,4kV KL apsaugos zona
- projektuojama apšvietimo atrama su gatvės apšvietimui skirtu šviestuvu LED lempa
- projektuojama apšvietimo valdymo ar komercinės apskaitos spinta
- projektuojamas įžeminimo įrenginys
- projektuojamos apšvietimo KL apsaugos zona
- projektuojama 24kV kabelinė linija vamzdyje
- projektuojamos 24kV KL apsaugos zona

RV1

- projektuojamos vandentiekio vamzdis d160
- metalinis apsauginis vamzdis
- medinė tvorelė
- pakeliama medinė tvorelė

0	2023.07	Statybos leidimui, konkursui ir statybai
Laida	Išleidimo data	Laidos statusas. Keitimo priežastis (jei taikoma)

Kestutis Venclovaitis
Digitally signed by Kestutis Venclovaitis
Date: 2023.06.27 09:15:15 +03'00'

Atestato Nr.	UAB PLENTPROJEKTAS			Pėsčiųjų ir dviračių tako Smiltynė-Nida ruožo nuo 15,576 iki 31,232 km rekonstravimo techninis darbo projektas ir projekto techninė priežiūra	
27484	PV	A. Sirtautas		Dangų, eismo organizavimo, aukščių, suvestinis inžinerinių tinklų planas M 1:500	Laida 0
LT	AB Lietuvos automobilių kelių direkcija, J. Basanavičiaus g. 36/2 LT-03109, Vilnius			0542-RTDP-BD-01	Lapas 1 / Lapų 15

Kopija tikra
Andrius Sirtautas
Projektų vadovas
Kvalif. atestato Nr.27484

Dokumentą elektroniniu parašu
pasirašė DARIUS,VAITKEVIČIUS
Data: 2023-05-05 08:30:31
Paskirtis: Suderinimas
Vieta:
UAB "Neringos vanduo"
Kontaktinė informacija:
tel.+370 685 46170

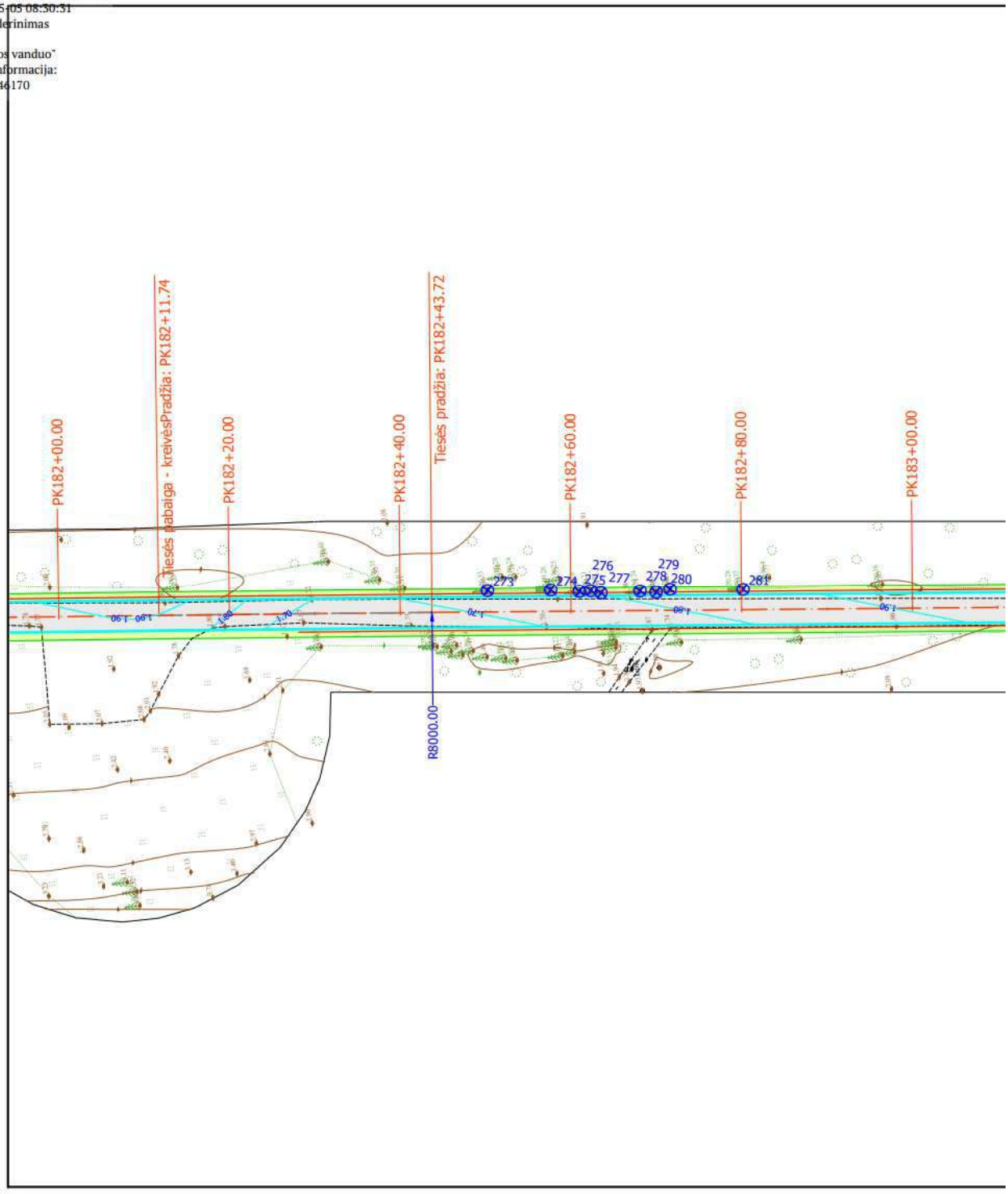

Kopija tikra
Andrius Sirtautas
Projektų vadovas
Kvalif. atestato Nr.27484

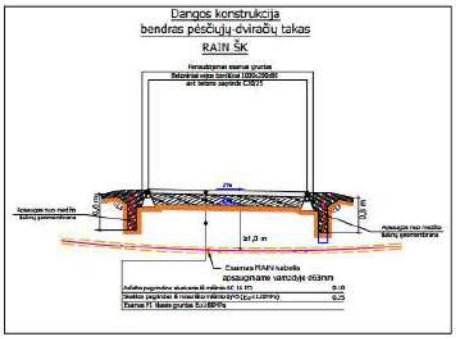

Viešoji įstaiga „Plačiajuostis internetas“
PRITARTA 15 lapų
1. Prieš darbų pradžią, RAIN ryšio kabelio trasai nustatyti ir pažymėti, iškviesti įstaigos atstovą ne vėliau nei prieš 7 k.d. tel 8 5 2430881.
2. Darbus kabelio apsaugos zonoje vykdyti rankiniu būdu, dalyvaujant įstaigos atstovui.

VšĮ „Plačiajuostis internetas“
Vyriausiasis specialistas
Vladimiras Babachinas

Vladimiras Babachinas
Digitally signed by Vladimiras Babachinas
Date: 2023.06.23 10:17:00 +03'00'

PK166+00.00

Žymėjimai:

- sklypų riba
- statinio ašis
- betoninis vejos bordiūras (1000x80x200)
- betoninis kelio bordiūras, be peraukštėjimo (1000x150x300)
- granitinis kelio bordiūras (1000x150x300)
- betoninis kelio bordiūras su 8 cm peraukštėjimu (1000x150x300)
- asfaltbetonio danga
- pilkos spalvos asfaltbetonio danga
- raudonos spalvos asfaltbetonio danga
- formuojami kelkraščiai panaudojant esamus smėlingus gruntus
- žvyro danga (0/32 fr.)
- paliekama esama dangos konstrukcija
- greičio mažinimo kalnelis
- šalinamas medis ir jo numeris
- kelio ženklai
- sudėtinis kabelių apsaugos vamzdis d110mm
- Naglių gamtinis rezervatas
- vertikaliosios linijos ir jų aukščiai
- apsaugos nuo medžio šaknų geomembrana
- projektuojama 0,4kV kabelinė linija vamzdyje
- projektuojama 0,4kV apšvietimo kabelinė linija vamzdyje
- projektuojama 24kV kabelinė linija
- esama 110 kV oro linija
- projektuojamos 0,4kV KL apsaugos zona
- projektuojama apšvietimo atrama su gatvės apšvietimui skirtu šviestuvu LED lempa
- projektuojama apšvietimo valdymo ar komercinės apskaitos spinta
- projektuojamas įžeminimo įrenginys
- projektuojamos apšvietimo KL apsaugos zona
- projektuojama 24kV kabelinė linija vamzdyje
- projektuojamos 24kV KL apsaugos zona
- projektuojamos vandentiekio vamzdis d160
- metalinis apsauginis vamzdis
- medinė tvorelė
- pakeliama medinė tvorelė

0	2023.07	Statybos leidimui, konkursui ir statybai	
Laida	Išleidimo data	Laidos statusas. Keitimo priežastis (jei taikoma)	
Atestato Nr.	UAB PLENTPROJEKTAS	Kompleksas: Pėsčiųjų ir dviračių tako Smiltynė-Nida ruožo nuo 15,576 iki 31,232 km rekonstravimo techninis darbo projektas ir projekto techninė priežiūra	
27484 PV	A. Sirtautas	Dangų, eismo organizavimo, aukščių, suvestinis inžinerinių tinklų planas M 1:500	Laida 0
LT	Statytojas: AB Lietuvos automobilių kelių direkcija J. Basanavičiaus g. 36/2 LT-03109, Vilnius	0542-RTDP-BD-01	Lapas 1 / Lapų 15

Kopija tikra
Andrius Sirtautas
Projektų vadovas
Kvalif. atestato Nr.27484

eso

Projekto derinimo suvestinė

Nr.	Sritys	Atsakingas asmuo	Data	Būsena	Pastabos	Failo pavadinimas
1.	Elektra	Vaidas Eičinas	2023-07-14	Pritarta	Dėl 35kV kabelinių linijų susikirtimo su dviračių taku pastabų nebeturiu	-

Registracijos Nr. P33696

Pasirašymo data 2023-07-14 14:50

Kopija tikra

Andrius Sirtautas
Projektų vadovas
Kvalif. atestato Nr.27484

NACIONALINĖS ŽEMĖS TARNYBOS
PRIE APLINKOS MINISTERIJOS
KLAIPĖDOS MIESTO IR NERINGOS SKYRIUS

Lietuvos automobilių kelių direkcija, AB
J. Basanavičiaus g. 36, LT-03109 Vilnius

20 - - Nr. SUVA- -(8.53.E.)
Į 2023-07-28 Nr. GST-11569

DĖL SUTIKIMO TIESTI SUSISIEKIMO KOMUNIKACIJAS, INŽINERINIUS TINKLUS IR STATYTI JIEMS FUNKCIONUOTI BŪTINUS STATINIUS VALSTYBINĖJE ŽEMĖJE, KURIOJE NESUFORMUOTI ŽEMĖS SKLYPAI

Nacionalinės žemės tarnybos prie Aplinkos ministerijos Klaipėdos miesto ir Neringos skyrius, atsižvelgdamas į 2023-07-28 prašymą Nr. GST-11569, neprieštarauja dėl šių objektų tiesimo / statybos / rekonstravimo valstybinėje žemėje, kurioje nesuformuoti žemės sklypai:

Susisiekimo komunikacijų, inžinerinių tinklų ir jiems funkcionuoti būtinų statinių pavadinimas (-ai), rūšis (-ys)	nemotorizuotų transporto priemonių takas "Bendras pėsčiųjų - dviračių takas, dviračių takas", kelias "Žaliasis kelias" (Kategorija: IIIv), nemotorizuotų transporto priemonių takas "Bendras pėsčiųjų - dviračių takas, dviračių takas", nemotorizuotų transporto priemonių takas "Bendras pėsčiųjų - dviračių takas, dviračių takas", nemotorizuotų transporto priemonių takas "Bendras pėsčiųjų - dviračių takas, dviračių takas", nemotorizuotų transporto priemonių takas "Bendras pėsčiųjų - dviračių takas, dviračių takas", nemotorizuotų transporto priemonių takas "Bendras pėsčiųjų - dviračių takas, dviračių takas", nemotorizuotų transporto priemonių takas "Bendras pėsčiųjų - dviračių takas, dviračių takas", nemotorizuotų transporto priemonių takas "Bendras pėsčiųjų - dviračių takas, dviračių takas", nemotorizuotų transporto priemonių takas "Bendras pėsčiųjų - dviračių takas, dviračių takas", nemotorizuotų transporto priemonių takas "Bendras pėsčiųjų - dviračių takas, dviračių takas", nemotorizuotų transporto priemonių takas "Bendras pėsčiųjų - dviračių takas, dviračių takas", kelias "Žaliasis kelias" (Kategorija: IIIv), nemotorizuotų transporto priemonių takas "Bendras pėsčiųjų - dviračių takas, dviračių takas", nemotorizuotų transporto priemonių takas "Bendras pėsčiųjų - dviračių takas, dviračių takas", nemotorizuotų transporto priemonių takas "Bendras

Biudžetinė įstaiga
Gedimino pr. 19
01103 Vilnius
http://www.nzt.lt

Duomenys kaupiami ir saugomi
Juridinių asmenų registre
Kodas 188704927

Danės g. 17, LT- 92117
Klaipėda, tel. 8 706 85 501, el.
p. klaipedos.miestas@nzt.lt

Kopija tikra
Andrius Sirtautas
Projektų vadovas
Kvalif. atestato Nr.27484

	pėsčiųjų - dviračių takas, dviračių takas"
Žemės sklypo (-ų) kadastro Nr., adresas (-ai)**	
Pastato (-ų) unikalus Nr., adresas (-ai)**	4400-3164-7702; 4400-1129-9820 Neringos sav. teritorija
Objekto (-ų) pavadinimas(-ai)**	

** Nurodoma, kai planuojama tiesti susisiekimo komunikacijas, inžinerinius tinklus į konkretų žemės sklypą arba konkrečiam statiniui aptarnauti.

Šis sutikimas galioja tik pridedamame brėžinyje nurodytoms susisiekimo komunikacijoms, inžineriniams tinklams tiesti ir jiems funkcionuoti būtiniems statiniams statyti pridedamame brėžinyje pažymėtoje vietoje. Pridedamas brėžinys yra neatsiejama šio sutikimo dalis.

Susisiekimo komunikacijos, inžineriniai tinklai turi būti nutiesti ir jiems funkcionuoti būtini statiniai turi būti pradėti statyti per 3-us metus nuo sutikimo išdavimo datos. Nepradėjus tiesti susisiekimo komunikacijų, inžinerinių tinklų ir statyti jiems funkcionuoti būtinų statinių per 3-us metus, sutikimas nustoja galioti ir nustatyta tvarka turi būti gautas naujas sutikimas.

Pagal sutikimą nutiestos elektros energijos persiuntimui skirtos žemos ir vidutinės įtampos elektros oro linijos, oro kabeliai ir požeminių kabelių linijos bei įrenginiai, įskaitant transformatorinėse pastotėse įrengtus įrenginius kartu su požeminių kabelių kanalais, linijas laikančiomis atramomis ir kitais priklausiniais, nustatytais Lietuvos Respublikos elektros energetikos įstatymo 75 straipsnio 2 dalyje, ir ryšių linijos, kabeliai, ryšių kabelių kanalų sistemos, nurodytos Lietuvos Respublikos elektroninių ryšių įstatymo 42 straipsnio 4 dalyje, yra laikomi kilnojamaisiais daiktais ir Nekilnojamojo turto registre neregistruojami.***

Susisiekimo komunikacijų, inžinerinių tinklų ir jiems funkcionuoti būtinų statinių nustatomos specialiųjų žemės naudojimo sąlygos teritorijos (teritorijų) dydis – 56160 kv. m. Specialiųjų žemės naudojimo sąlygų nustatymo nuostolių dydis apskaičiuojamas ir šie nuostoliai atlyginami Lietuvos Respublikos specialiųjų žemės naudojimo sąlygų įstatymo 13 straipsnio 1 dalyje nurodyta tvarka vadovaujantis šio įstatymo 13 straipsnio 4 dalimi.

Pagal sutikimą nutiestoms susisiekimo komunikacijoms, inžineriniams tinklams bei pastatytiems jiems funkcionuoti būtiniems statiniams eksploatuoti naujas žemės sklypas neformuojamas ir nenuomojamas ar neperleidžiamas nuosavybėn.

Pasibaigus išduoto sutikimo terminui, pagal sutikimą nutiestos susisiekimo komunikacijos, inžineriniai tinklai ir jiems funkcionuoti būtini statiniai turi būti nukelti jų savininko lėšomis, išskyrus atvejus, kai asmeniui išduotas naujas sutikimas arba kai nutiestoms susisiekimo komunikacijoms, inžineriniams tinklams ir pastatytiems jiems funkcionuoti būtiniems statiniams naudoti ir juos aptarnauti yra nustatytas servitutas.

Pasibaigus šio sutikimo terminui pagal sutikimą nutiestos susisiekimo komunikacijos, inžineriniai tinklai ar jiems funkcionuoti būtini statiniai per 20 darbo dienų turi būti nukelti ir valstybinė žemė sutvarkoma taip, kad ji būtų iki sutikimo išdavimo dienos buvusios būklės. Apie tai privaloma raštu per 5 darbo dienas po valstybinės žemės sutvarkymo informuoti Nacionalinės žemės tarnybos prie Aplinkos ministerijos Klaipėdos miesto ir Neringos skyrių.

PRIDEDAMA. 1 lapas.

Skyriaus vedėjas (-a)*

Kopija tikra

Andrius Sirtautas
Projektų vadovas
Kvalif. atestato Nr.27484

Svajūnas Mačiulskis, tel. 8 706 85504, el. p. svajunas.maciulskis@nzt.lt
112328337

*Duomenys apie įstaigos sudaryto elektroninio dokumento registravimą (registracijos data ir numeris) ir parašo rekvizitai nurodomi metaduomenyse.
*** Taikytina, kai išduodamas sutikimas tiesti Sutikimų tiesti susisiekimo komunikacijas, inžinerinius tinklus ir statyti jiems funkcionuoti būtinus statinius valstybinėje žemėje, kurioje nesuformuoti žemės sklypai, išdavimo taisyklių, patvirtintų Nacionalinės žemės tarnybos prie Žemės ūkio ministerijos direktoriaus 2013 m. rugsėjo 10 d. įsakymu Nr. 1P-(1.3)-265 „Dėl Sutikimų tiesti susisiekimo komunikacijas, inžinerinius tinklus ir statyti jiems funkcionuoti būtinus statinius valstybinėje žemėje, kurioje nesuformuoti žemės sklypai, išdavimo taisyklių patvirtinimo“, 5.6 papunktyje nurodytus inžinerinius tinklus.

Kopija tikra
Andrius Sirtautas
Projektų vadovas
Kvalif. atestato Nr.27484

Sutartiniai žymėjimai
Sutikimo objektai (linijos)
Dujotiekio tinklai
Elektros tinklai
Gatvės
Kelias
Lietaus kanalizacijos tinklai
Nemotorizuotų transporto priemonių takai
Nuotekų tinklai
Pėsčiųjų takai
Ryšiai
Vandentiekio tinklai
Šilumos tiekimo tinklai
Kiti inžineriniai tinklai
Kitos susisiekimo komunikacijos
Sutikimo objektai (poligonai)
Dujotiekio tinklai
Elektros tinklai
Gatvės
Kelias
Lietaus kanalizacijos tinklai
Nemotorizuotų transporto priemonių takai
Nuotekų tinklai
Pėsčiųjų takai
Ryšiai
Vandentiekio tinklai
Šilumos tiekimo tinklai
Kiti inžineriniai tinklai
Kitos susisiekimo komunikacijos
Sutikimo objektai (taškai)
Dujotiekio tinklai
Elektros tinklai
Gatvės
Kelias
Lietaus kanalizacijos tinklai
Nemotorizuotų transporto priemonių takai
Nuotekų tinklai
Pėsčiųjų takai
Ryšiai
Vandentiekio tinklai
Šilumos tiekimo tinklai
Kiti inžineriniai tinklai
Kitos susisiekimo komunikacijos
Prašymo teikėjas
Lietuvos automobilių kelių direkcija, AB
Nacionalinės Žemės tarnybos prie Aplinkos ministerijos padalinys, kuriam teikiamas prašymas
Nacionalinė Žemės tarnyba prie Aplinkos ministerijos, Klaipėdos m. ir Neringos skyrius
2023-07-28 PRAŠYMO NR. GST-11569 IŠDUOTI SUTIKIMĄ TIESTI SUSISIEKIMO KOMUNIKACIJAS, INŽINERINIUS TINKLUS BEI STATYTI JIEMS FUNKCIONUOTI BŪTINUS STATINIUS VALSTYBINĖJE ŽEMĖJE, KURIOJE NESUFORMUOTI ŽEMĖS SKLYPAI, PRIEDAS
M1:50000
Kopija tikra
Andrius Sirtautas
Projektų vadovas
Kvalif. atestato Nr.27484

NACIONALINĖS ŽEMĖS TARNYBOS
PRIE APLINKOS MINISTERIJOS
KLAIPĖDOS MIESTO IR NERINGOS SKYRIUS

Lietuvos automobilių kelių direkcija, AB
J. Basanavičiaus g. 36, LT-03109 Vilnius

20 - - Nr. SUVA- -(8.53.E.)
Į 2023-07-31 Nr. GST-11652

DĖL SUTIKIMO TIESTI SUSISIEKIMO KOMUNIKACIJAS, INŽINERINIUS TINKLUS IR STATYTI JIEMS FUNKCIONUOTI BŪTINUS STATINIUS VALSTYBINĖJE ŽEMĖJE, KURIOJE NESUFORMUOTI ŽEMĖS SKLYPAI

Nacionalinės žemės tarnybos prie Aplinkos ministerijos Klaipėdos miesto ir Neringos skyrius, atsižvelgdamas į 2023-07-31 prašymą Nr. GST-11652, neprieštarauja dėl šių objektų tiesimo / statybos / rekonstravimo valstybinėje žemėje, kurioje nesuformuoti žemės sklypai:

Susisiekimo komunikacijų, inžinerinių tinklų ir jiems funkcionuoti būtinų statinių pavadinimas (-ai), rūšis (-ys)	elektros tinklas "Apšvietimo tinklai ir pasijungimas" (Įtampa, kV: <1 kV), elektros tinklas "Apšvietimo tinklai ir pasijungimas" (Įtampa, kV: <1 kV), elektros tinklas "ESO iškeliami tinklai" (Įtampa, kV: 1-10 kV), elektros tinklas "ESO iškeliami kabeliai" (Įtampa, kV: 1-10 kV)
Žemės sklypo (-ų) kadastro Nr., adresas (-ai)**	
Pastato (-ų) unikalus Nr., adresas (-ai)**	4400-3164-7702; 4400-1129-9820 Neringos sav. teritorija
Objekto (-ų) pavadinimas(-ai)**	

** Nurodoma, kai planuojama tiesti susisiekimo komunikacijas, inžinerinius tinklus į konkretų žemės sklypą arba konkrečiam statiniui aptarnauti.

Šis sutikimas galioja tik pridedamame brėžinyje nurodytoms susisiekimo komunikacijoms, inžineriniams tinklams tiesti ir jiems funkcionuoti būtiniems statiniams statyti pridedamame brėžinyje pažymėtoje vietoje. Pridedamas brėžinys yra neatsiejama šio sutikimo dalis.

Susisiekimo komunikacijos, inžineriniai tinklai turi būti nutiesti ir jiems funkcionuoti būtini statiniai turi būti pradėti statyti per 3-us metus nuo sutikimo išdavimo datos. Nepradėjus tiesti susisiekimo komunikacijų, inžinerinių tinklų ir statyti jiems funkcionuoti būtinų statinių per 3-us metus, sutikimas nustoja galioti ir nustatyta tvarka turi būti gautas naujas sutikimas.

Pagal sutikimą nutiestos elektros energijos persiuntimui skirtos žemos ir vidutinės įtampos elektros oro linijos, oro kabeliai ir požeminių kabelių linijos bei įrenginiai, įskaitant transformatorinėse pastotėse įrengtus įrenginius kartu su požeminių kabelių kanalais, linijas laikančiomis atramomis ir kitais priklausiniais, nustatytais Lietuvos Respublikos elektros energetikos įstatymo 75 straipsnio 2 dalyje, ir ryšių linijos, kabeliai, ryšių kabelių kanalų sistemos,

Biudžetinė įstaiga
Gedimino pr. 19
01103 Vilnius
http://www.nzt.lt

Duomenys kaupiami ir saugomi
Juridinių asmenų registre
Kodas 188704927

Danės g. 17, LT- 92117
Klaipėda, tel. 8 706 85 501, el.
p. klaipedos.miestas@nzt.lt

Kopija tikra
Andrius Sirtautas
Projektų vadovas
Kvalif. atestato Nr.27484

nurodytos Lietuvos Respublikos elektroninių ryšių įstatymo 42 straipsnio 4 dalyje, yra laikomi kilnojamaisiais daiktais ir Nekilnojamojo turto registre neregistruojami.***

Susisiekimo komunikacijų, inžinerinių tinklų ir jiems funkcionuoti būtinų statinių nustatomos specialiųjų žemės naudojimo sąlygos teritorijos (teritorijų) dydis – 7270 kv. m. Specialiųjų žemės naudojimo sąlygų nustatymo nuostolių dydis apskaičiuojamas ir šie nuostoliai atlyginami Lietuvos Respublikos specialiųjų žemės naudojimo sąlygų įstatymo 13 straipsnio 1 dalyje nurodyta tvarka vadovaujantis šio įstatymo 13 straipsnio 4 dalimi.

Pagal sutikimą nutiestoms susisiekimo komunikacijoms, inžineriniams tinklams bei pastatytiems jiems funkcionuoti būtiniems statiniams eksploatuoti naujas žemės sklypas neformuojamas ir nenuomojamas ar neperleidžiamas nuosavybėn.

Pasibaigus išduoto sutikimo terminui, pagal sutikimą nutiestos susisiekimo komunikacijos, inžineriniai tinklai ir jiems funkcionuoti būtini statiniai turi būti nukelti jų savininko lėšomis, išskyrus atvejus, kai asmeniui išduotas naujas sutikimas arba kai nutiestoms susisiekimo komunikacijoms, inžineriniams tinklams ir pastatytiems jiems funkcionuoti būtiniems statiniams naudoti ir juos aptarnauti yra nustatytas servitutas.

Pasibaigus šio sutikimo terminui pagal sutikimą nutiestos susisiekimo komunikacijos, inžineriniai tinklai ar jiems funkcionuoti būtini statiniai per 20 darbo dienų turi būti nukelti ir valstybinė žemė sutvarkoma taip, kad ji būtų iki sutikimo išdavimo dienos buvusios būklės. Apie tai privaloma raštu per 5 darbo dienas po valstybinės žemės sutvarkymo informuoti Nacionalinės žemės tarnybos prie Aplinkos ministerijos Klaipėdos miesto ir Neringos skyrių.

PRIDEDAMA. 1 lapas.

Skyriaus vedėjas (-a)*

Svajūnas Mačiulskis, tel. 8 706 85504, el. p. svajunas.maciulskis@nzt.lt
112370521

*Duomenys apie įstaigos sudaryto elektroninio dokumento registravimą (registracijos data ir numeris) ir parašo rekvizitai nurodomi metaduomenyse.

*** Taikytina, kai išduodamas sutikimas tiesti Sutikimų tiesti susisiekimo komunikacijas, inžinerinius tinklus ir statyti jiems funkcionuoti būtinus statinius valstybinėje žemėje, kurioje nesuformuoti žemės sklypai, išdavimo taisyklių, patvirtintų Nacionalinės žemės tarnybos prie Žemės ūkio ministerijos direktoriaus 2013 m. rugsėjo 10 d. įsakymu Nr. 1P-(1.3)-265 „Dėl Sutikimų tiesti susisiekimo komunikacijas, inžinerinius tinklus ir statyti jiems funkcionuoti būtinus statinius valstybinėje žemėje, kurioje nesuformuoti žemės sklypai, išdavimo taisyklių patvirtinimo“, 5.6 papunktyje nurodytus inžinerinius tinklus.

Kopija tikra
Andrius Sirtautas
Projektų vadovas
Kvalif. atestato Nr.27484

2023-07-31 PRAŠYMO NR. GST-11652 IŠDUOTI SUTIKIMĄ TIESTI SUSISIEKIMO KOMUNIKACIJAS, INŽINERINIUS TINKLUS BEI STATYTI JIEMS FUNKCIONUOTI BŪTINUS STATINIUS VALSTYBINĖJE ŽEMĖJE, KURIOJE NESUFORMUOTI ŽEMĖS SKLYPAI, PRIEDAS
M1:7500
Sutartiniai žymėjimai
Sutikimo objektai (linijos)
Dujotiekio tinklai
Gatvės
Lietaus kanalizacijos tinkla
Nuotekų tinklai
Ryšiai
Šilumos tiekimo tinklai
Kitos susisiekimo komunikacijos
Elektros tinklai
Keliai
Nemotorizuotų transporto priemonių takai
Pėsčiųjų takai
Vandentiekio tinklai
Kiti inžineriniai tinklai
Sutikimo objektai (poligonai)
Sutikimo objektai (taškai)
Prašymo teikėjas
Lietuvos automobilių kelių direkcija, AB
Nacionalinės žemės tarnybos prie Aplinkos ministerijos padalinys, kuriam teikiamas prašymas
Nacionalinė žemės tarnyba prie Aplinkos ministerijos, Klaipėdos m. ir Neringos skyrius
Kopija tikra
Andrius Sirtautas
Projektų vadovas
Kvalif. atestato Nr.27484

Gytis Bžeskis

From: Asta Barilienė [asta.bariliene@neringa.lt]
Sent: ketvirtadienis 2023 m. liepa 20 15:54
To: 'Gytis Bžeskis'
Subject: RE: Neringos takų projektai.

Laba diena.

Neringos savivaldybės administracijos Architektūros ir teritorijų planavimo skyrius peržiūrėjo Pėsčiųjų ir dviračių tako Smiltynė-Nida ruožo nuo 15,576 iki 31,232 km rekonstravimo projekto sprendinius ir jam pastabų neturi. Projektas gali būti teikiamas ekspertizės atlikimui ir statybos leidimo gavimui.

Asta Barilienė
Neringos savivaldybės administracijos
Architektūros ir teritorijų planavimo
skyriaus vedėjo pavaduotoja
Tel. 8 469 52746, mob. 8 611 13439
El.p. asta.bariliene@neringa.lt

NERINGA
: legenda, kuri įkvepia

Kopija tikra
Andrius Sirtautas
Projektų vadovas
Kvalif. atestato Nr.27484

BRĖŽINIAI

0	2023-07		Statybos leidimui, konkursui ir statybai		
Laida	Išleidimo data		Laidos statusas. Keitimo priežastis (jei taikoma)		
KVAL. PATV. DOK. NR	UAB „Plentprojektas“		STATINIO PROJEKTO PAVADINIMAS Pėsčiųjų ir dviračių tako Smiltynė–Nida ruožo nuo 15,576 iki 31,232 km rekonstravimo techninis darbo projektas		
27484	PV	A. Sirtautas	STATINIO NUMERIS IR PAVADINIMAS, DOKUMENTO PAVADINIMAS		Laida
			Brėžiniai		0
LT	STATYTOJAS (UŽSAKOVAS) AB Lietuvos automobilių kelių direkcija		DOKUMENTO ŽYMUO 0542-RTDP-BD-BR	Lapas 1	Lapų 17

Projektu. "Pėsčiųjų ir dviračių tako Smolynas-Vida nuolv nuo 15,447 iki 15,525 km rekonstravimo techninio darbo projektas" ir projekto vykdymo priežiūra" darbų viešj

Projektu. "Pėsčiųjų ir dviračių tako Smolynas-Vida nuolv nuo 15,936 iki 15,967 km rekonstravimo techninio darbo projektas" ir projekto vykdymo priežiūra" darbų viešj

Tarptautinio reikšmės kelio Nr. A1 Vilnius–Kaunas–Klaipėda ruožas

Tarptautinio reikšmės kelio Nr. A1 Vilnius–Kaunas–Klaipėda ruožas

AB „Energijos skirstymo operatorius" atlikiamų(-os) elektros kabelių rekonstrukcijos(remonto) projektai pagal 2023-01-05 paslaugos skelbimo(numerius) sąlygas INK(22)-E0004.

Tarptautinio reikšmės kelio Nr. A1 Vilnius–Kaunas–Klaipėda ruožas

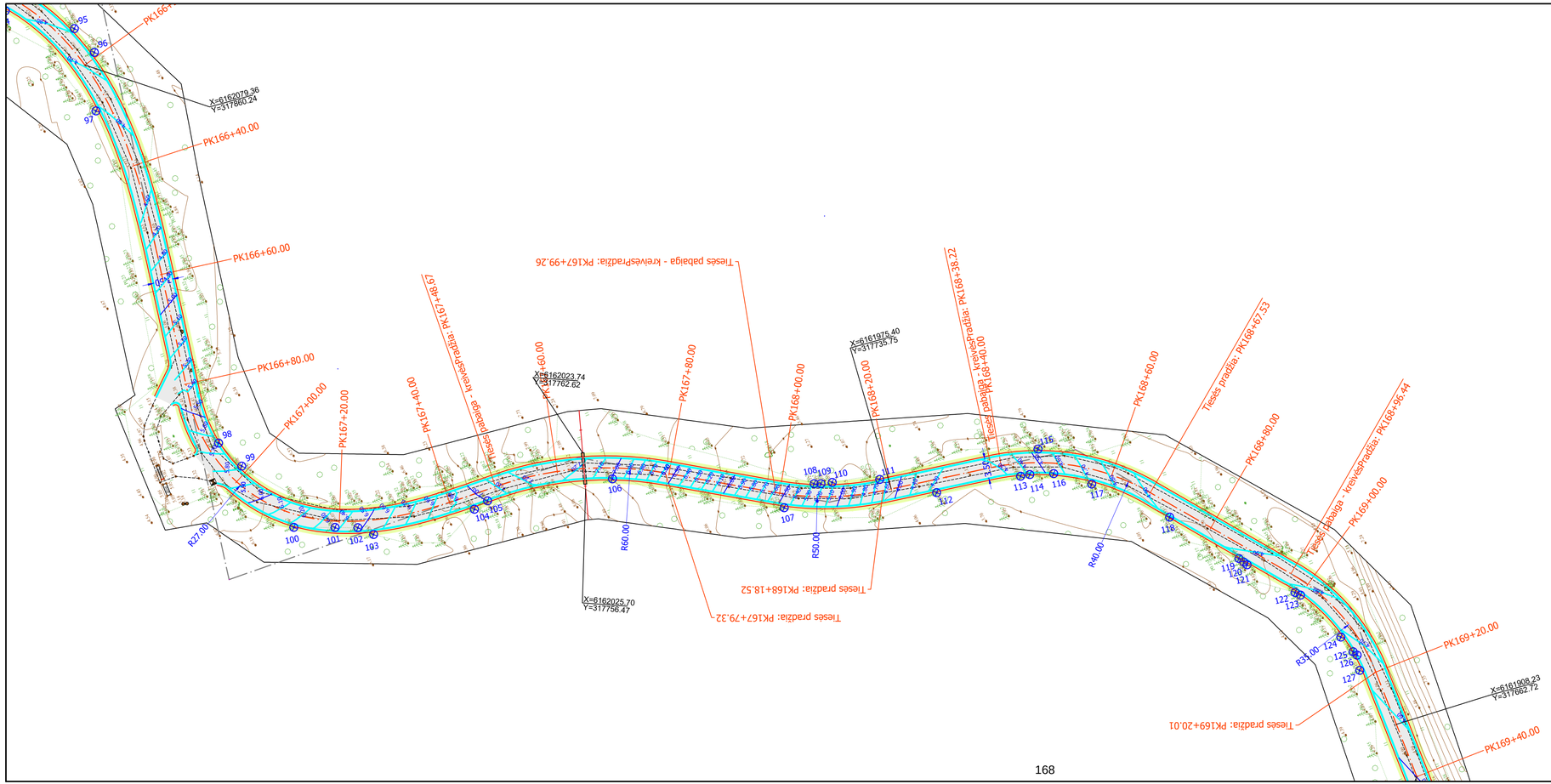

Žymėjimai:

- sklypų riba
- statinio ašis
- betoninis vejos bordiūras (1000x80x200)
- betoninis kelio bordiūras, be perauktėjimo (1000x150x300)
- granitinis kelio bordiūras (1000x150x300)
- betoninis kelio bordiūras su 8 cm perauktėjimu (1000x150x300)
- asfaltbetonio danga
- pilkos spalvos asfaltbetonio danga
- raudonų plytų spalvos asfaltbetonio danga
- formuojami kelkraščiai panaudojant esamus smėlingus gruntus
- žvyro danga (0/32 fr.)
- paliekama esama dangos konstrukcija
- greičio mažinimo kalnelis
- šalinamas medis ir jo numeris
- kelio ženklai

413

- sudėtinis kabelių apsaugos vamzdis d110mm

3.60

- Naglių gamtinis rezervatas
- vertikaliosios linijos ir jų aukščiai
- 35kV kabelinės linijos ir šviesolaidinė kabelinė linija
- apsaugos nuo medžio šaknų geomembrana
- projektuojama 0,4kV kabelinė linija vamzdyje
- projektuojama 0,4kV apšvietimo kabelinė linija vamzdyje
- projektuojama 24kV kabelinė linija
- esama 110 kV oro linija
- projektuojamos 0,4kV KL apsaugos zona
- projektuojama apšvietimo atrama su gatvės apšvietimui skirtu šviestuvu LED lempa
- projektuojama apšvietimo valdymo ar komercinės apskaitos spinta
- projektuojamas įžeminimo įrenginys
- projektuojamos apšvietimo KL apsaugos zona
- projektuojama 24kV kabelinė linija vamzdyje
- projektuojamos 24kV KL apsaugos zona

RV1

- projektuojamos vandentiekio vamzdis d160
- metalinis apsauginis vamzdis
- medinė tvorelė
- pakeliama medinė tvorelė
- kryptiniai taktiliniai indikatoriai
- įspėjamieji taktiliniai indikatoriai

Komplekso Nr. - Proj.etapas - Proj. dalies žymuo - Brėž.Nr.:	Lapas	Lapų
0542-RTDP-BD-01	2	15

Žymėjimai:

- sklypų riba
- statinio ašis
- betoninis vejos bordiūras (1000x80x200)
- betoninis kelio bordiūras, be peraukštėjimo (1000x150x300)
- granitinis kelio bordiūras (1000x150x300)
- betoninis kelio bordiūras su 8 cm peraukštėjimu (1000x150x300)
- asfaltbetonio danga
- pilkos spalvos asfaltbetonio danga
- raudonų plytų spalvos asfaltbetonio danga
- formuojami kelkraščiai panaudojant esamus smėlingus gruntus
- žvyro danga (0/32 fr.)
- paliekama esama dangos konstrukcija
- greičio mažinimo kalnelis
- šalinamas medis ir jo numeris
- kelio ženklai (413)
- sudėtinis kabelių apsaugos vamzdis d110mm
- Naglių gamtinis rezervatas
- vertikaliosios linijos ir jų aukščiai (3.60)
- 35kV kabelinės linijos ir šviesolaidinė kabelinė linija
- apsaugos nuo medžio šaknų geomembrana
- projektuojama 0,4kV kabelinė linija vamzdyje
- projektuojama 0,4kV apšvietimo kabelinė linija vamzdyje
- projektuojama 24kV kabelinė linija
- esama 110 kV oro linija
- projektuojamos 0,4kV KL apsaugos zona
- projektuojama apšvietimo atrama su gatvės apšvietimui skirtu šviestuvu LED lempa
- projektuojama apšvietimo valdymo ar komercinės apskaitos spinta
- projektuojamas įžeminimo įrenginys
- projektuojamos apšvietimo KL apsaugos zona
- projektuojama 24kV kabelinė linija vamzdyje
- projektuojamos 24kV KL apsaugos zona
- projektuojamos vandentiekio vamzdis d160 (RV1)
- metalinis apsauginis vamzdis
- medinė tvorelė
- pakeliama medinė tvorelė
- kryptiniai taktiliniai indikatoriai
- įspėjamieji taktiliniai indikatoriai

Komplekso Nr. - Proj.etapas - Proj. dalies žymuo - Brėž.Nr.:	Lapas	Lapų
0542-RTDP-BD-01	3	15

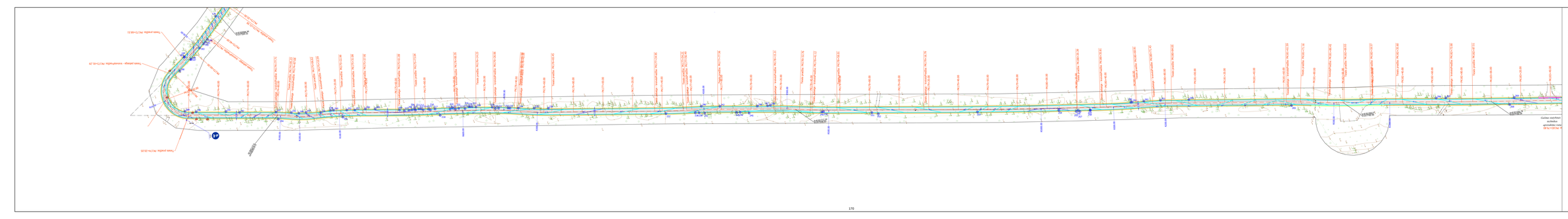
Žymėjimai
ašinės eilės
tiesioginio eismo bendrijinis (1000x40x200)
tiesioginio kelio bendrijinis, be pervažiuojamo (1000x150x300)
tiesioginio kelio bendrijinis, su pervažiuojamu (1000x150x300)
tiesioginio kelio bendrijinis, su 4 cm pasvirąja juosta (1000x150x300)
asfaltbetonio danga
pilka spalva asfaltbetonio danga
vaizdinis plytų apdirbo asfaltbetonio danga
vaizdinis asfaltbetonio pasvirosios juostos vienlygio granitas
10 cm danga (SCT.II.)
pelėkalnio sienos dangos konstrukcija
gruvio vaizdinės kalnelis
tiltiniams tarpls ir ar nemaris
kelio bordiu
vaizdinis kabelių apsaugos vamzdis ø110mm
Vingio gamtinis susivėrimas
vaizdinis kelio ženklas
projektuojamo apšvietimo stulpas su LED šviestuvu
apsaugos nuo nuošliu tinklo geosintetikinis
projektuojamos GAV kabelinė linija vaizdinis
projektuojamos GAV kabelinės linijos vaizdinis linijų vainiklis
projektuojamo ORV kabelinės linijos
projektuojamo ORV
projektuojamos GAV KL apsaugos zona
projektuojamos apšvietimo atrama su gatvės apšvietimui skirtu šviestuvu LED lempa
projektuojamos apšvietimo valdymo ar komutacinis spintelės vaizdinis
projektuojamos ORV kabelinės linijos vaizdinis
projektuojamos ORV KL apsaugos zona
projektuojamos elektros skirstomosios tinklo dvėsė
vaizdinis apsaugos vamzdis
vaizdinis tinklo
pakeliamas medinė tvorelė
vaizdinis apsauginis turėklas
vaizdinysis vaizdinis ženklavimas
Gražinė viaduko
nuolaida
aplinkkelio
03-1a / 03-1a
Kelio ruožo Nr. Pavadinimas
Plan. Mast. Lapas Skaičius
03-1a / 03-1a
Kelio ruožo Nr. Pavadinimas
Plan. Mast. Lapas Skaičius

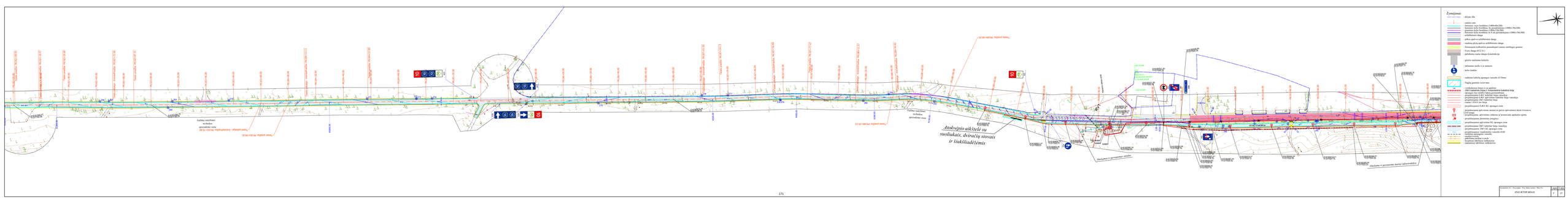
Atskyrinio ašiškelė su
stulpiukais, dviračių stovais
ir šiukšliadėžėmis
Žymėjimai:
- ašinė eisa
- statinio ašis
- betoninis kelio bordiūras (1000x450x200)
- betoninis kelio bordiūras, be pavadėlio(eisa (1000x150x300)
- betoninis kelio bordiūras su 4 cm pavadėliu(eisa (1000x150x300)
- 4betoninis kelio bordiūras su 8 cm pavadėliu(eisa (1000x150x300)
- asfaltbetono danga
- pilkos spalvos asfaltbetonio danga
- raudona plytų spalvos asfaltbetonio danga
- pilkos spalvos asfaltbetonio pasmulkintu cementu surišlingu gruntas
- 10 cm dangos (CCT 2)
- pelenkasta eismo dangos konstrukcija
- geotin rinoliemo kalnelis
- tuliniems medis ir jo numeris
- kelio ženklai
- vandens šuliniy apsaugos ratavalis iš 10mm
- "Vagių gatvės nuotrauka
- vandentiekio linijos ir jo ardelių
- projektuojamos ŠAKV kabelinė linija vandentiekio kabelinė trasa
- apsaugos nuo vandens lėkimo geosintetinis
- projektuojamos ŠAKV kabelinė linija vandentiekio
- projektuojamos ŠAKV kabelinės linijos kabelinė linija vandentiekio
- projektuojamos ŠAKV kabelinės linijos
- projektuojamos ŠAKV kabelinės linijos
- projektuojamos ŠAKV KL apsaugos zona
- projektuojamos apšvietimo stiebas su gaisro aptvirtinimui skirtu lituotu
- LED lempa
- projektuojamos apšvietimo valdymo ir komutacijos aptvarkos spinta
- projektuojamos įžeminimo įrenginys
- projektuojamos apšvietimo KL apsaugos zona
- projektuojamos ŠAKV kabelinės linijos vandentiekio
- projektuojamos ŠAKV KL apsaugos zona
- projektuojamos ŠAKV kabelinės linijos vandentiekio
- vandens matuojamo vandens
- vandens matuojamo vandens
- pakeliama medinė tvorelė
- pakeliama medinė tvorelė
- vaikiškoji važiuojamo vandentiekio
Išlaikyti ir perrišti esamą šiltnamį
Išlaikyti ir perrišti esamą šiltnamį
Projektuojamo "K" Tinklinio - Pilies kelio ruožo 7 kilo km.
0342-RTDP-BKD-01
Lapas
1
Lapų
13
171

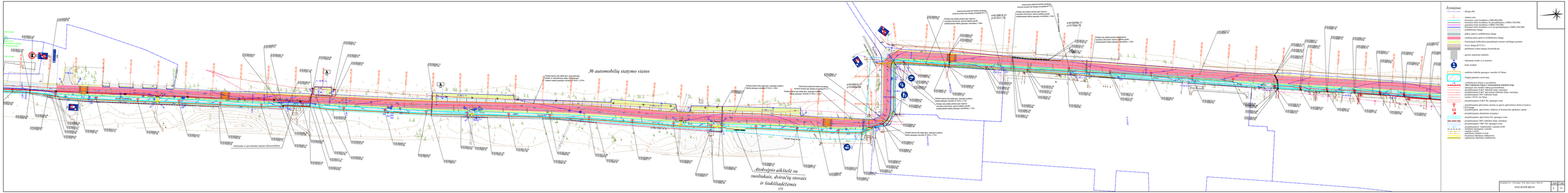
36 automobilių statymo vietos
Atskyrėjo aikštelė su
suoliukais, dviračių stovais
ir šiukšliadėžėmis
1/2
Žymėjimai
ribos
valstybės ribos
bendrosios keliu bendrijos (100km/val)
bendrosios keliu bendrijos, be pavadėjimo (100km/val)
bendrosios keliu bendrijos, su pavadėjimu (100km/val)
Kitimosi keliu bendrijos, su pavadėjimu (100km/val)
asfaltbetono danga
pilko spalvos asfaltbetonio danga
vaurinis plytų spalvos asfaltbetonio danga
vaurinis plytų spalvos asfaltbetonio danga
pilko spalvos betoninių pavadėjimo trinamo asfaltuojo grunto
žvyro danga (0/32 h.)
pylimkasta esama dangos konstrukcija
gravio vaizdavimo kalnelis
tekstuose nurodo ir jo numerį
kelio briaunos
vaizdinis kabelių apsaugos vamzdis ø110 50mm
Trigubų gaubtinių nuorinų
vaizdinis kelio ženklas
Kelio ženklas nurodo kelio eismo juostų skaičių
apsaugos nuo vandens išlinos geosintetinis
projektuojamos GAV kabelinė linija vamzdyje
projektuojamos GAV kabelinės linijos vamzdyje
projektuojamos OKV kabelinės linijos
projektuojamos OKV kabelinės linijos
projektuojamos GAVA KL apsaugos zona
projektuojamos apželdinimo zonoms su gerio apželdinimo dirvos lvisiuvos
LEP linijos
projektuojamos apželdinio vidiliose ar komercinio apskaitos sprinto
projektuojamos žiemiuose įrengtos
projektuojamos apželdinio KL apsaugos zona
projektuojamos OKV kabelinės linijos vamzdyje
projektuojamos OKV KL apsaugos zona
projektuojamos apželdinio vidiliose ø1630
vaizdinis apsaugos vamzdis
vaizdinis vamzdis
pakeliamas medinė tvorelė
kelio ženklo vaizdavimo simbolis
vaizdavimo vaizdinio simbolis
Kauno m. Sauginės - Pilies kelio tunelio - Miesto ka...
03542-RTDP-BKD-01
Lapas
4
Lapų
13


Žymėjimai
- ašiniai ats
- tiesioginio ir kairiojo bendrųjų (1000x40x2mm)
betoninių kelio bordiūrų, šu pasvališkiškiu (1000x150x300)
- tiesioginio ir kairiojo bendrųjų (1000x40x2mm)
betoninių kelio bordiūrų, su 4 cm pasvališkiškiu (1000x150x300)
- asfaltbetonio danga
- pilno apkrovio asfaltbetonio danga
- viaduko plyšių apkrovio asfaltbetonio danga
- viaduko plyšių apkrovio pasvališkiškiu asfaltbetonio granulių
- 10 cm danga (SCT.B.)
- pylokiuoto cemento dangos konstrukcija
- gruntio viaduktinio kabulio
- šaltiniuose nuolio ir jo nuotaiso
- kelio bordiūr
- viaduktinio kabulių apsaugos vatsalio iš 10mm
- Vegetų gumtinio nuotrotiso
- viaduktinio tiesioginio ir jo asfaltbetonio
- projektuojamos GAVV kelio tiesioginio kabulinė kelio
- apsaugos nuo vandens tiekimo gruntuotiesiuose
- projektuojamos GAVV kelio tiesioginio kabulinė kelio
- projektuojamos GAVV kelio tiesioginio kabulinė kelio vatsalio
- projektuojamos GAVV kelio tiesioginio kabulinė kelio
- projektuojamos GAVV KL apsaugos zona
- projektuojamos apkrovio atsiuto ir gerio apkrovio dirbtinio liviatiro
- LED lempa
- projektuojamos apkrovio vaizdavo ar komercinio apskaito sistemo
- projektuojamos jžiuotimo įrenginys
- projektuojamos apkrovio KL apsaugos zona
- projektuojamos GKV kelio tiesioginio kabulinė kelio
- projektuojamos GKV KL apsaugos zona
- projektuojamos apkrovio vaizdavo ar komercinio apskaito sistemo
- vandens apsaugos vatsalio
- vandens tiekimo
- pakeliamas medinė tvorelė
- pakeliamas metalinis turėklas
- vaizdavimo vaizdinio ženklavimo
Atokvėpio aikštelė su suoliukais, šviesačių stovais ir šiukšliadėžėmis
173
Kelių direkcija "Via Lituanica" Pilies skyr. kontr. Marijos Ka.
0342-RTDP-0820-01
Lapas
1
Lapų
13

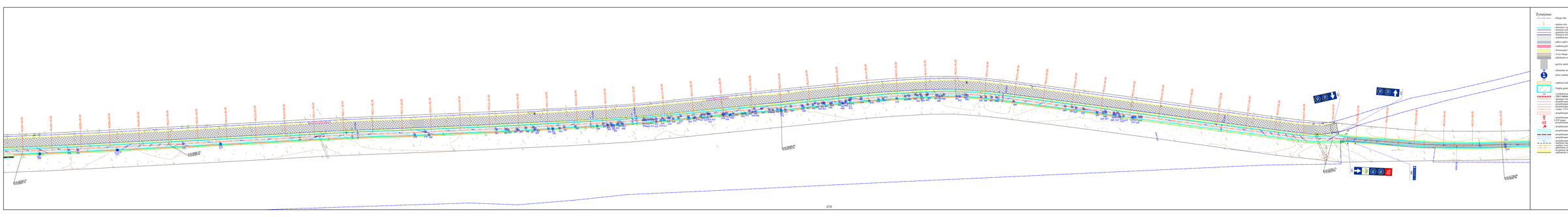
Žymėjimai:
- ašiniai ženklai
- kelkraščio riba
- brūkšninė linija (1000/600x200)
- brūkšninė linija (1000/600x300)
- ištisinė linija (1000/600x300)
- ištisinė linija (1000/600x300)
- asfaltbetonio danga
- pilnas apvirs asfaltbetonio danga
- viaduko plyšių apvirs asfaltbetonio danga
- viaduko plyšių apvirs asfaltbetonio danga
- 10 cm danga (SA 25 F)
- pelėdiškas svorio dangos konstrukcija
- gruvio viaduko kalnelis
- tiltelio
- tiltelinius tuneliu ir ar numerio
- kelio ženklai
- vaikiškos kabelių apsaugos vamzdis ø110mm
- Vagiuj gumos sustorinu
- vandeniniams ženklas ir jo nukrypa
- projektuojamos GARV KELIO ženklai kabeliui tiesti
- apsaugos nuo vandens lietaus gruntuotiems
- projektuojamos GARV KELIO ženklai vandeniui
- projektuojamos GARV KELIO ženklai vandeniui
- projektuojamos ORV kabelinė linija
- projektuojamos ORV
- projektuojamos GARV KL apsaugos zona
- projektuojamos apželdinimo aikštės su gatvės apželdinimui skirtu želdiniu
- projektuojamos apželdinimo vaikiškos ar komercinės aptvartos aptvertos
- projektuojamos želdinimo įrenginys
- projektuojamos apželdinimo KL apsaugos zona
- projektuojamos ORV kabelinė linija vamzdyje
- projektuojamos ORV KL apsaugos zona
- vandens apsaugos vamzdis
- vandens apsaugos vamzdis
- pakeliama medinė tvorelė
- pakeliama medinė tvorelė
- vaikiškos kabelių apsaugos vamzdis
- vaikiškos kabelių apsaugos vamzdis
- vaikiškos kabelių apsaugos vamzdis

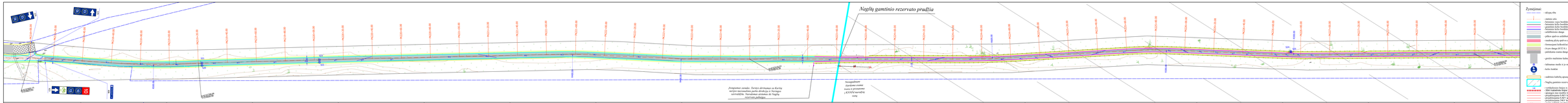
Naglių gamtinio rezervato pradžia
Įrengiami 2 stendai informuojantys apie draudimą lankytis Naglių rezervate. Turinys derinamas su KNNPd ir Neringos savivaldybe
Įrengiami 2 stendai informuojantys apie draudimą lankytis Naglių rezervate. Turinys derinamas su KNNPd ir Neringos savivaldybe
Galimos stovėjimo aikštelės apsireiškus poreikiui
Galimos stovėjimo aikštelės apsireiškus poreikiui
Numatoma stacionari automobilių sustojimo vieta ir privažiavimas į KNNP teritoriją vieną
Numatoma stacionari automobilių sustojimo vieta ir privažiavimas į KNNP teritoriją vieną
Numatoma stacionari automobilių sustojimo vieta ir privažiavimas į KNNP teritoriją vieną
Numatoma stacionari automobilių sustojimo vieta ir privažiavimas į KNNP teritoriją vieną
Įrengiamas stendas: Turisto derinamas su Kuršių nerijos nacionaliniu parku ir Neringos savivaldybės Turizmo skyriaus tel. Naglių rezervato pobūdžiu
Numatoma stacionari automobilių sustojimo vieta ir privažiavimas į KNNP teritoriją vieną

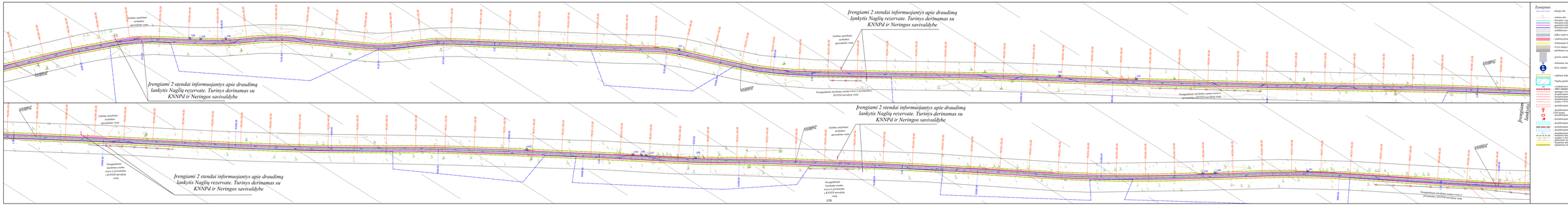
Įrengiami 2 stendai informuojantys apie draudimą lankytis Naglių rezervate. Turinys derinamas su KNNPd ir Neringos savivaldybe
Įrengiami 2 stendai informuojantys apie draudimą lankytis Naglių rezervate. Turinys derinamas su KNNPd ir Neringos savivaldybe
Įrengiami 2 stendai informuojantys apie draudimą lankytis Naglių rezervate. Turinys derinamas su KNNPd ir Neringos savivaldybe
Įrengiami 2 stendai informuojantys apie draudimą lankytis Naglių rezervate. Turinys derinamas su KNNPd ir Neringos savivaldybe
Galima sustabdyti techniką apsiaustinio vėjo
Galima sustabdyti techniką apsiaustinio vėjo
Galima sustabdyti techniką apsiaustinio vėjo
Galima sustabdyti techniką apsiaustinio vėjo
Nesugadinkite įžambinio eismo juosta ar prisiminkite į KNNPd narvelių vietą
Nesugadinkite įžambinio eismo juosta ar prisiminkite į KNNPd narvelių vietą
Nesugadinkite įžambinio eismo juosta ar prisiminkite į KNNPd narvelių vietą
Nesugadinkite įžambinio eismo juosta ar prisiminkite į KNNPd narvelių vietą
Įvažiavimas lankytojų
Įvažiavimas lankytojų
Žymėjimai:
- aklijos riba
- statulos aikštelės
- betoninės vejos horizontalus (1000x300x200)
- betoninės kelio horizontalus, be pavadėjimo (1000x150x300)
- betoninės kelio horizontalus, su pavadėjimu (1000x150x300)
- betoninės kelio horizontalus su 0 cm pavadėjimu (1000x150x300)
- asfalto dangos
- pilkos spalvos asfaltbetonio danga
- raudonos plytų spalvos asfaltbetonio danga
- žvirgsuojanti keliuotoji pamatuojant esamus smėlingus gruntus
- dvisio dangos (CC8 A)
- pabirkstanti esama danga konstrukcija
- greitis mažinanti kalvelė
- šaligatvinis medis ir jo numeris
- kelio ženklas
- sankirtos kalvelių apsaugos vamzdis ø110mm
- Naglių gamtinis rezervatas
- vandentiekio linijos ir jų indeksai
- projektuojama B.K1 apsauginė-atitvarinė tvoralinė kabelinė briaja
- apsauginis tinklo sandūros ženklinimas
- projektuojama B.K1 apsauginė-atitvarinė tvoralinė
- projektuojama S.K5 apželdinta kabelinė briaja vamzdyje
- projektuojama S.K5 apželdinta briaja
- esami 110 kV oro linijų
- projektuojama S.K5 K1 apsauginė sruna
- projektuojama apželdinta atsauna su gamtos apželdinimui skirta kvietavo mišinio
- projektuojama apželdinta vejdyne su komercinės apskaitos sąsaja
- projektuojamas įlinomizinis įrenginys
- projektuojamas apželdintas K1 apsauginė sruna
- projektuojama apželdinta tvoralinė kabelinė briaja
- projektuojamas 2,5K5 K1 apsauginė sruna
- projektuojamas vandentiekio vamzdis ø160
- esamas vandentiekio vamzdis
- esamas vandentiekio šulinys
- kryptinio tekstinio indikatoriaus
- papildomai tekstinius indikatorius
Kompanija "N" Neringa - Nida akcinė bendrovė, Taikos 9a
65542-B/TDP-0820-01
Laida
Lapas
N
13
176

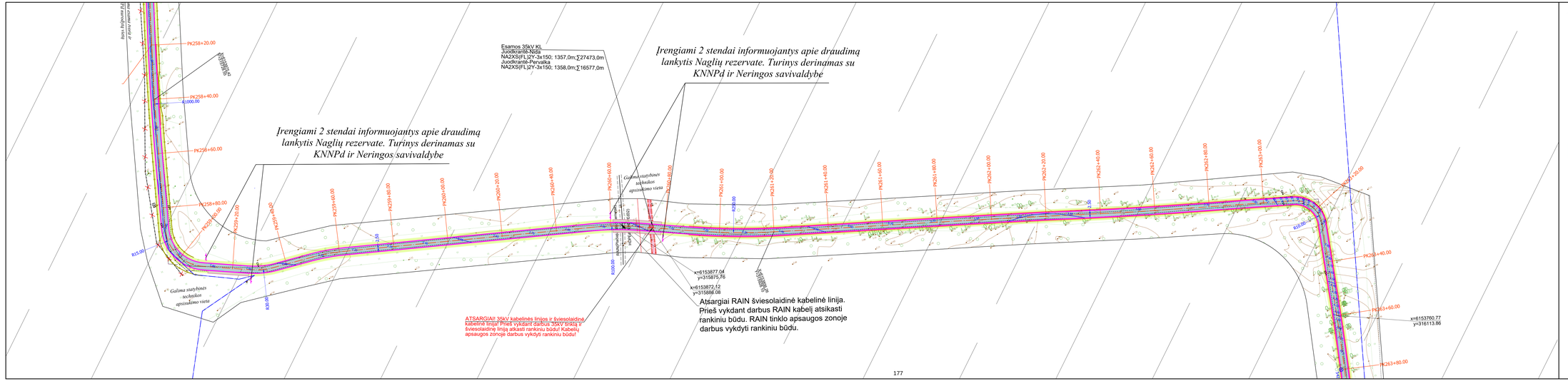
Esamos 35kV KL
Juodkrantė-Nida
NAZXS(FL)2Y-3x150; 1357,0m;∑27473,0m
Juodkrantė-Pervalka
NAZXS(FL)2Y-3x150; 1358,0m;∑16577,0m
Įrengiami 2 stendai informuojantys apie draudimą lankytis Naglių rezervate. Turinys derinamas su KNNPd ir Neringos savivaldybe
Įrengiami 2 stendai informuojantys apie draudimą lankytis Naglių rezervate. Turinys derinamas su KNNPd ir Neringos savivaldybė
Galima statybinės technikos apsisukimo vieta
Galima statybinės technikos apsisukimo vieta
ATSARGIAI! 35kV kabelinės linijos ir šviesolaidinė kabelinė linija! Prieš vykdant darbus 35kV tinklą ir šviesolaidinę linją atkasti rankiniu būdu! Kabelių apsaugos zonoje darbus vykdyti rankiniu būdu!
Atsargiai RAIN šviesolaidinė kabelinė linija. Prieš vykdant darbus RAIN kabelį atsikasti rankiniu būdu. RAIN tinklo apsaugos zonoje darbus vykdyti rankiniu būdu.
x=6153877.04
y=315875.76
x=6153872.12
y=315886.08
x=6153760.77
y=316113.86
PK258+20.00
PK258+40.00
PK258+60.00
PK258+80.00
PK259+00.00
PK259+20.00
PK259+40.00
PK259+60.00
PK259+80.00
PK260+00.00
PK260+20.00
PK260+40.00
PK260+60.00
PK260+80.00
PK261+00.00
PK261+20.00
PK261+40.00
PK261+60.00
PK261+80.00
PK262+00.00
PK262+20.00
PK262+40.00
PK262+60.00
PK262+80.00
PK263+00.00
PK263+20.00
PK263+40.00
PK263+60.00
PK263+80.00
R15.00
R8.00
R100.00
R200.00
R30.00
2.60
3.50
Žymėjimai:
- sklypų riba
- statinio ašis
- betoninis vejos bordiūras (1000x80x200)
- betoninis kelio bordiūras, be perasfaltėjimo (1000x150x300)
- granitinis kelio bordiūras (1000x150x300)
- betoninis kelio bordiūras su 8 cm perasfaltėjimu (1000x150x300)
- asfaltbetonio danga
- pilkos spalvos asfaltbetonio danga
- raudonų plytų spalvos asfaltbetonio danga
- formuojami kelkraščiai panaudojant esamus smėlingus gruntus
- žvyro danga (0/32 fr.)
- paliekama esama dangos konstrukcija
- greičio mažinimo kalnelis
- želdinamas medis ir jo numeris
- kelio ženklai
- saulėtinis kabelių apsaugos vamzdis d110mm
- Naglių gamtinis rezervatas
- vertikaliosios linijos ir jų aukščiai
- 35kV kabelinės linijos ir šviesolaidinė kabelinė linija
- apsaugos nuo medžio šaknų geomembrana
- projektuojamos 0,4kV kabelinė linija vamzdyje
- projektuojamos 0,4kV apšvietimo kabeline linija vamzdyje
- projektuojama 24kV kabelinė linija
- esama 110 kV oro linija
- projektuojamos 0,4kV KL apsaugos zona
- projektuojama apšvietimo atrama su gatvės apšvietimui skirtu šviestuvu LED lempa
- projektuojama apšvietimo valdymo ar komercinės apskaitos spinta
- projektuojamas žeminimo įrenginys
- projektuojamos apšvietimo KL apsaugos zona
- projektuojama 24kV kabelinė linija vamzdyje
- projektuojamos 24kV KL apsaugos zona
- projektuojamos vandentiekio vamzdis d160
- metalinis apsauginis vamzdis
- medinė tvorelė
- pakeliama medinė tvorelė
- kryptiniai taktiliniai indikatoriai
- įspėjamieji taktiliniai indikatoriai
Komplekso Nr. - Proj.etapas - Proj. dalies žymuo - Brėž.Nr.:
0542-RTDP-BD-01
Lapas
11
Lapų
15
177

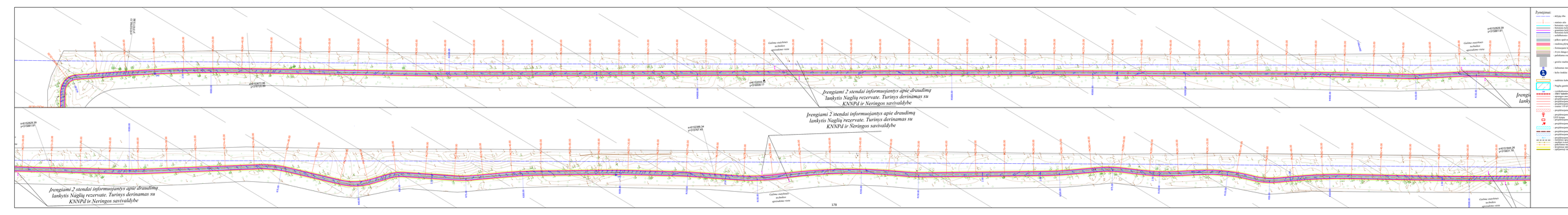
Įrengiami 2 stendai informuojantys apie draudimą lankytis Naglių rezervate. Turinys derinamas su KNNPd ir Neringos savivaldybe
Įrengiami 2 stendai informuojantys apie draudimą lankytis Naglių rezervate. Turinys derinamas su KNNPd ir Neringos savivaldybe
Įrengiami 2 stendai informuojantys apie draudimą lankytis Naglių rezervate. Turinys derinamas su KNNPd ir Neringos savivaldybe
Galima stovėjimo aikštelės apšvietimo vieta
Galima stovėjimo aikštelės apšvietimo vieta
Galima stovėjimo aikštelės apšvietimo vieta
Žymėjimai:
- sklypų ribos
- statinio ašis
- Nekintamo vagos horizontalus (1000x50x200)
- Nekintamo krašto horizontalus, be pravažiuojimo (1000x150x300)
- Nekintamo krašto horizontalus, su 0,1m pravažiuojimu (1000x150x300)
- Kintamo krašto horizontalus su 0,1m pravažiuojimu (1000x150x300)
- pilkos spalvos asfaltbetonio dangos
- raudonos plytų spalvos asfaltbetonio dangos
- žolėmis apaugusi kelkraščiai pamedžiuose esantys smėlingo grunto
- 4 cm dangos (CC B 1)
- pažeidusios esamo dangos konstrukcijos
- geriko medžiaus kabelis
- šakotasis medis ir jo numeris
- krūmas
- medžiaus kabelių apsaugos vamzdis ø110mm
- Naglių gamtinis rezervatas
- vandentiekio linijos ir jų indeksai
- apsaugos nuo nuošliaužų sienutės, numatytos kabelinė linija
- apsaugos nuo nuošliaužų sienutės, pravažiuojamoji
- projektuojama SAN apšvietimo kabelinė linija vamzdyje
- projektuojama SAN apšvietimo linija
- esami 110 kV oro linijų
- projektuojamos SAN KL apsaugos sruta
- projektuojamos apšvietimo atramos su gatvės apšvietimui skirtu šviestuvu
- projektuojamos apšvietimo valdymo ar komercinio apskaitos spinta
- projektuojamos jėtainiuose įrengtos
- projektuojamos apšvietimo KL apsaugos sruta
- projektuojamos apšvietimo kabelinės linijos
- projektuojamos 2KSS KL apsaugos sruta
- projektuojamos vandentiekio vamzdis ø160
- esamos vandentiekio linijos
- esamos nuotekų tinklų linijos
- kryptinės rodyklinės stulpelentės
- papildomai rekvizitinės stulpelentės
Kompleksinis Nr. "Kryžiuotė - Pilsi-Kiti kaimai" Žilinės Nr.
0342-R7DP-BKP-01
Lapas
11
Lapų
13
178

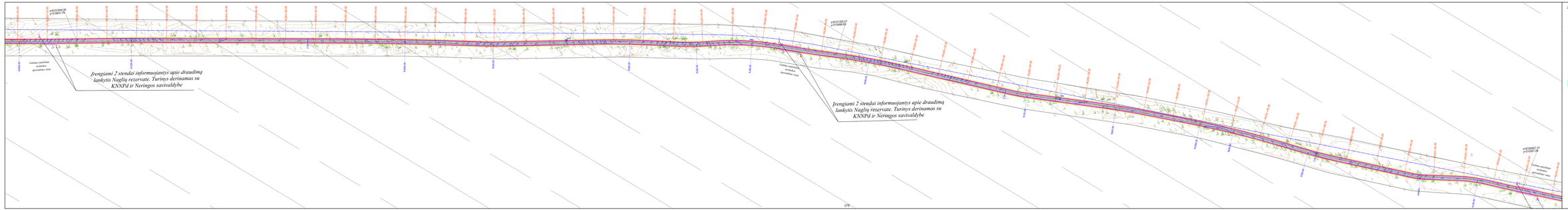
Įrengiami 2 stendai informuojantys apie draudimą lankytis Naglių rezervate. Turinys derinamas su KNNPd ir Neringos savivaldybe
Įrengiami 2 stendai informuojantys apie draudimą lankytis Naglių rezervate. Turinys derinamas su KNNPd ir Neringos savivaldybe
Žymėjimai:
- ašiškis vlw
- statinio ašis
- Sektorius vejos horizontas (1000x30x200)
- Sektorius kelio horizontas, be pavadėlyjimo (1000x150x300)
- Sektorius kelio horizontas su 0,5m pavadėliojimu (1000x150x300)
- Kelkraščio horizontas su 0,5m pavadėliojimu (1000x150x300)
- pylimo apačios atitikčiosios dangos
- vandens plyšių apačios atitikčiosios dangos
- šviesaspalvis kelkraščiai pamatuojant esamos smėlingos grumtos
- B tvirt dangos (C35 B-1)
- pabirkstama esama dangos konstrukcija
- pavirio medžiaus kabelio
- šaltasmens medis ir jo numeris
- kelio briaunos
- vandenio kabelių apsaugos vamzdis ø110mm
- Naglių gamtinis rezervatas
- vieškelininio ženjimo ir jo indeksai
- projektuojama kelio ašis su projektuojamu kabatiniu bridžu
- apsaugos nuo smėlio kalnų pertvarkymas
- projektuojama SAKY apšvietimo kabelinė linija
- projektuojama SAKY apšvietimo kabelinė linija vamzdyje
- projektuojama SAKY apšvietimo linija
- esami 110 kV oro linija
- projektuojama SAKY KL apsaugos zona
- projektuojamas apšvietimo atramos su gatvės apšvietimui skirtu šviestuvu
- projektuojama apšvietimo valdymo ar komercinio apskaitos spinta
- projektuojamos jžeminimo įrenginys
- projektuojamos apšvietimo KL apsaugos zona
- projektuojamos 20kV KL apsaugos zona
- projektuojamos 2,5kV KL apsaugos zona
- projektuojamos vandentiekio vamzdis ø160
- esamos vandentiekio linijos
- esamos nuotekų linijos
- kryptinio tekstiniai nukreipimai
- esamieji tekstiniai nukreipimai
Gatinė esančios švieslaidės apsauginė zona
Gatinė esančios švieslaidės apsauginė zona
Gatinė esančios švieslaidės apsauginė zona


Įrengiami 2 stendai informuojantys apie draudimą lankytis Naglių rezervate. Turinys derinamas su KNNPd ir Neringos savivaldybe
Įrengiami 2 stendai informuojantys apie draudimą lankytis Naglių rezervate. Turinys derinamas su KNNPd ir Neringos savivaldybe
Įrengiami 2 stendai informuojantys apie draudimą lankytis Naglių rezervate. Turinys derinamas su KNNPd ir Neringos savivaldybe
Esamas stacionarus stebėjimo-apsaugos ruožas
Esamas stacionarus stebėjimo-apsaugos ruožas
Esamas stacionarus stebėjimo-apsaugos ruožas
Esamas stacionarus stebėjimo-apsaugos ruožas
Žymėjimai:
- ašiškiu ribu
- statinio ašis
- Sektorius vieno bandymo (1000x30x200)
- Sektorius kelio bandymo, be pavadėjimo (1000x150x300)
- Sektorius kelio bandymo su pavadėjimu (1000x150x300)
- Kontrolės kelio bandymo su 0 cm pavadėjimu (1000x150x300)
- pilkos spalvos asfaltbetonio dangos
- raudonos plytų spalvos asfaltbetonio dangos
- šviesiai pilkos spalvos betoninių trinkelių dangos
- šviesiai pilkos spalvos betoninių trinkelių dangos
- žvyro dangos (0/32 K)
- pažeidžiama esama dangos konstrukcija
- projekto ašiškumo kabeliu
- šaltasmės medis ir jo numeris
- kelio briaunos
- nuolatinis kabelinių apsaugos vamzdžių ø110mm
- Naglių gamtinio rezervato
- vandentiekio linijos ir jo indeksai
- projektuojama kabelinė apsauga nuo požeminiuose kabeliuose bėgio
- apsaugos nuo nuotėkio kabelių pavyzdiniuose
- projektuojama apsauginio-stebėjimo kabelinė linija
- projektuojama SAKV apsauginio kabelinio bėgio vamzdyje
- projektuojama SAKV apsauginio kabelinio bėgio vamzdyje
- esami 110 kV oro linijų
- projektuojamos SAKV KL apsaugos zona
- projektuojamos apsauginio-stebėjimo su garsu-apšvietimui skirtu kvazaro
- projektuojama apsauginio-stebėjimo su kvazaro-apšvietu zona
- projektuojamos jėtainiuose įrengtos
- projektuojamos apšvietimui KL apsaugos zona
- projektuojamos SAKV KL apsaugos zona
- projektuojamos ŽMN KL apsaugos zona
- projektuojamos vandentiekio vamzdžių ø160
- esamos kabelinės apsaugos
- esamos vandentiekio linijos
- kryptinio tekstinio indikatoriaus
- papildomoji tekstinio indikatoriaus
Kelio ruožas
Kelio ruožas
Kelio ruožas

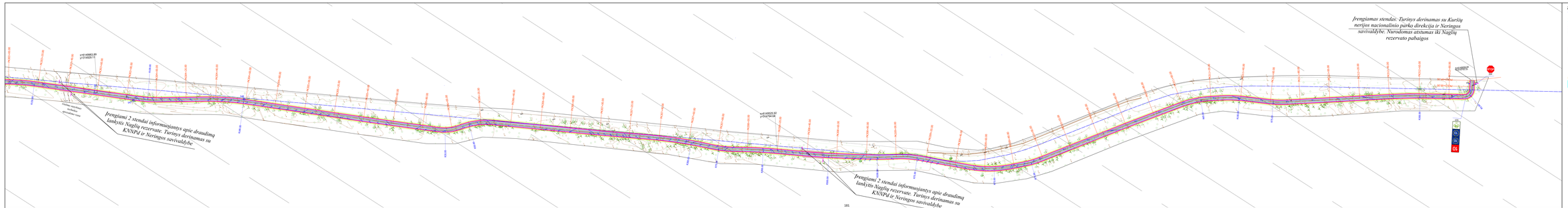

Žymėjimai:

- tiltų ašys
- vamzdžių ašys
- betoninės vagos kontūrai (1000x500x200)
- betoninės kelio kontūrai, be pravažiuojimo (1000x150x300)
- betoninės kelio kontūrai, su pravažiuojimu (1000x150x300)
- betoninės kelio kontūrai su 0,1m pravažiuojimu (1000x150x300)
- asfalto dangos
- pilkos spalvos asfaltbetonio danga
- vandenų plyšių apdirbimo danga
- žvirmasyvės kelkraščiai pamažėjant esamo smėlingo grunto
- 0 cm danga (CC B-1)
- pabirkusio esamo dangos konstrukcija
- projekt. medžiotos kalnelio
- šiukšnynas medis ir jo numeris
- kelio ženklas
- medžiotos kalnelių apsaugos vamzdis ø1150mm
- Naglių gamtinio rezervato
- vandentiekio linijos ir jo indeksai
- projektuojama KAN'K kanalizacijos spaudiminė kabelinė linija
- apsaugos nuo suslėgto oro projektuojama
- projektuojama KAN'K spūdinio kabelinio vamzdyno
- projektuojama KAN'K spūdinio kabelinio linijo vamzdyje
- projektuojama KAN'K kabelinė linija
- esami 110 kV oro linijų
- projektuojamos KAN'K KL apsaugos zona
- projektuojamos aplinkos oro gaisro aplinkosaugi dalys kvazaro (ZIT)
- projektuojama aplinkos vadyba su komercinės aplinkos sąnin
- projektuojamas jūsmenio įrenginys
- projektuojamos aplinkosaugi KL apsaugos zona
- projektuojamos aplinkosaugi KL apsaugos zona
- projektuojamos 2KH KL apsaugos zona
- projektuojamos vandentiekio vamzdis ø160
- esamos elektros linijos
- medžio vainiko
- projektuojamos elektros linijos
- žvirgsinio takeliuose medžiavimo
- esamosiai takeliuose medžiavimo

Kraštotvarkos Nr. Neringos - Pilsa dalis nuotr. Mačiu Nr.

65421-RTDP-0820-01

Lapas	Lapų
11	13

3,5 m pločio tako dangos konstrukcija

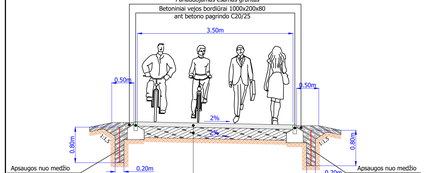

Asfalto pagrindo - dangos sluoksnis iš mišinio AC 16 PD	0.10
Skaldos pagrindas iš nesurišto mišinio 0/45 ($E_{\nu2}$≥120MPa)	0.25
Esamas F1 klasės gruntas $E_{\nu2}$≥80MPa	

2,5 m pločio tako dangos konstrukcija

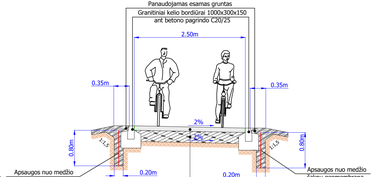

Asfalto pagrindo - dangos sluoksnis iš mišinio AC 16 PD	0.10
Skaldos pagrindas iš nesurišto mišinio 0/45 ($E_{\nu2}$≥120MPa)	0.25
Esamas F1 klasės gruntas $E_{\nu2}$≥80MPa	

2,5 m pločio tako dangos konstrukcija (II pjūvis)

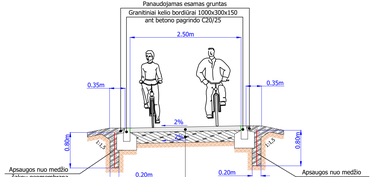

Asfalto pagrindo - dangos sluoksnis iš mišinio AC 16 PD	0.10
Skaldos pagrindas iš nesurišto mišinio 0/45 ($E_{\nu2}$≥120MPa)	0.25
Esamas F1 klasės gruntas $E_{\nu2}$≥80MPa	

Tako dangos konstrukcija esant šlaitams

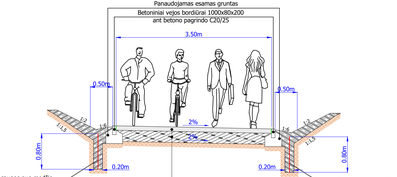

Asfalto pagrindo - dangos sluoksnis iš mišinio AC 16 PD	0.10
Skaldos pagrindas iš nesurišto mišinio 0/45 ($E_{\nu2}$≥120MPa)	0.25
Esamas F1 klasės gruntas $E_{\nu2}$≥80MPa	

I dangos konstrukcijos varinatas

"Žaliojo kelio" dangos konstrukcija

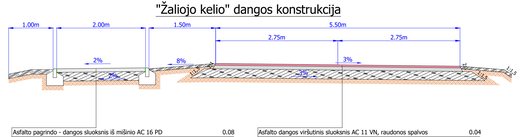

Asfalto pagrindo - dangos sluoksnis iš mišinio AC 16 PD	0.08
Skaldos pagrindas iš nesurišto mišinio 0/45 ($E_{\nu2}$≥120MPa)	0.20
Esamas F1 klasės gruntas $E_{\nu2}$≥80MPa	

Asfalto dangos viršutinis sluoksnis AC 11 VN, raudonos spalvos	0.04
Asfalto pagrindo sluoksnis AC 22 PN	0.08
Skaldos pagrindas iš nesurišto mišinio 0/45 ($E_{\nu2}$≥120MPa)	0.20
Esamas F1 klasės gruntas $E_{\nu2}$≥80MPa	

3,5 m pločio tako dangos konstrukcija

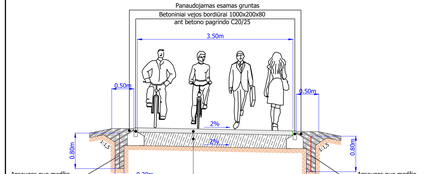

Asfalto pagrindo - dangos sluoksnis iš mišinio AC 16 PD	0.10
Hidraulinių rišiklių bei jonų mainus gerinančiu priedu sustiprintų gruntų sluoksnis	0.30
Esamas F1 klasės gruntas	

2,5 m pločio tako dangos konstrukcija

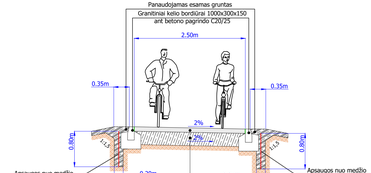

Asfalto pagrindo - dangos sluoksnis iš mišinio AC 16 PD	0.10
Hidraulinių rišiklių bei jonų mainus gerinančiu priedu sustiprintų gruntų sluoksnis	0.30
Esamas F1 klasės gruntas	

2,5 m pločio tako dangos konstrukcija (II pjuvis)

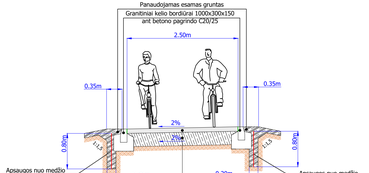

Asfalto pagrindo - dangos sluoksnis iš mišinio AC 16 PD	0.10
Hidraulinių rišiklių bei jonų mainus gerinančiu priedu sustiprintų gruntų sluoksnis	0.30
Esamas F1 klasės gruntas	

Tako dangos konstrukcija esant šlaitams

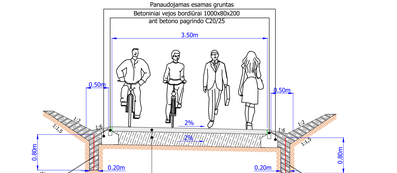

Asfalto pagrindo - dangos sluoksnis iš mišinio AC 16 PD	0.10
Hidraulinių rišiklių bei jonų mainus gerinančiu priedu sustiprintų gruntų sluoksnis	0.30
Esamas F1 klasės gruntas $E_{\nu2}$≥80MPa	

II dangos konstrukcijos varinatas

"Žaliojo kelio" dangos konstrukcija

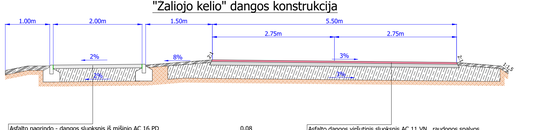

Asfalto pagrindo - dangos sluoksnis iš mišinio AC 16 PD	0.08
Hidraulinių rišiklių bei jonų mainus gerinančiu priedu sustiprintų gruntų sluoksnis	0.30
Esamas F1 klasės gruntas $E_{\nu2}$≥80MPa	

Asfalto dangos viršutinis sluoksnis AC 11 VN , raudonos spalvos	0.04
Asfalto pagrindo sluoksnis AC 22 PN	0.08
Skaldos pagrindas iš nesurišto mišinio 0/45 ($E_{\nu2}$≥120MPa)	0.20
Esamas F1 klasės gruntas $E_{\nu2}$≥80MPa	

Tvoros įrengimo schema
M 1:50

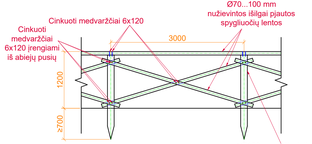

Ištraukiamos tvoros įrengimo schema
M 1:50

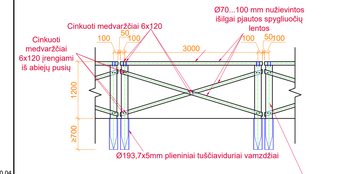

Trapecinė greičio mažinimo priemonė



Asfalto pagrindo dangos sluoksnis, AC 11 VN	0,05
Asfalto apatinis sluoksnis, AC 16 AN,	0,05
Esama dangos konstrukcija	

182

Detalizacija
M 1:30

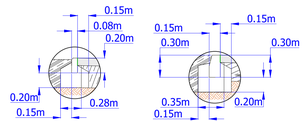

0	2023.07	Statybos leidimui, konkursui ir statybai	
Laida	Išleidimo data	Laidos statusas. Keitimo priežastis (jei taikoma)	
Atestato Nr.	UAB PLENTPROJEKTAS	Kompleksas:	Pėsčiųjų ir dviračių tako Smiltynė-Nida nuožo nuo 15,576 iki 31,232 km rekonstravimo techninis darbo projektas ir projekto techninė priežiūra
27484 PV	A. Sirtautas	Projekto vadovas:	
		Skersiniai profiliai M 1:50	Laida 0
LT	Užsakovas: AB Lietuvos automobilių kelių direkcija J. Basanavičiaus g. 36/2 LT-03109, Vilnius	Komplekso Nr. - Proj. aigos - Proj. dalies tipmas - Brėž. Nr. 0542-RTDP-BD-02	Lapas 1 Lapų 1



- I statinys, Bendras pėsčiųjų - dviračių, dviračių takas.
- II statinys, Žaliasis kelias.
- sklypai į kurios patenka statiniai.

0	2022.12	Statybos leidimui, konkursui ir statybai
Laida	Išleidimo data	Laidos statusas. Keitimo priežastis (jei taikoma)

Atestato Nr.: 27484 | PV | A. Sirtautas

UAB PLENTPROJEKTAS

Kompleksas:
Pėsčiųjų ir dviračių tako Smiltynė-Nida ruožo nuo 15,576 iki 31,232 km rekonstravimo techninis darbo projektas ir projekto techninė priežiūra

Brėžinys: Situacijos planas

Laida: 0

Kompleksas Nr. - Proj. etapas - Proj. dalies žymuo - Brėž. Nr.: 0542-RTDP-BD-04

Lapas: 2 | Lapų: 2

Kontaktinis asmuo: **VĮ Lietuvos automobilių kelių direkcija**
J. Basanavičiaus g. 36/2 LT-03109, Vilnius

LT

UAB „PLENTPROJEKTAS”

UŽSAKOVAS	AB LIETUVOS AUTOMOBILIŲ KELIŲ DIREKCIJA
OBJEKTO PAVADINIMAS	**PĖSČIŲJŲ IR DVIRAČIŲ TAKO SMILTYNĖ–NIDA RUOŽŲ NUO 0,010 IKI 2,029 KM, NUO 0,011 IKI 1,829 KM, NUO 31,249 IKI 34,050 KM, NUO 34,074 IKI 34,217 KM REKONSTRAVIMO TECHNINIS DARBO PROJEKTAS**
STADIJA	TECHNINIS DARBO PROJEKTAS
STATYBOS RŪŠIS	REKONSTRAVIMAS
PROJEKTO DALIS	BENDROJI
TOMAS	III
KOMPLEKSO NR.	0543

Pareigos	Kvalifikacijos atestato Nr.	V. Pavardė	Parašas
Direktorius	-	A. Sirtautas	
Projekto vadovas	39334	G. Bžeskis	

VILNIUS, 2023

UAB „Plentprojektas“, Gedimino pr. 41-1, LT-01109 Vilnius, tel. (8 5) 2791584, faksas: (8 5) 2127941, el. paštas bendras@plentprojektas.lt, www.plentprojektas.lt, įmonės kodas 300715445, PVM mokėtojo kodas LT 100003497018, atsiskaitomoji sąskaita Nr. LT657044060005969860

Turinys

1. TURINYS 2

2. PROJEKTO SUDĖTIES ŽINIARAŠTIS 3

3. PROJEKTO TOMO TEKSTO DOKUMENTŲ ŽINIARAŠTIS 3

4. BENDRIEJI STATINIO RODIKLIAI 4

5. AIŠKINAMASIS RAŠTAS 5

5. BENDROJI TECHNINĖ SPECIFIKACIJA 21

6. ATLIKTŲ PRITARIMŲ IR SUDERINIMŲ SĄRAŠAS 34

7. PRIEDAI 35

8. BRĖŽINIAI 85

PROJEKTO SUDĖTIES ŽINIARAŠTIS

Eilės Nr.	Žymėjimas	Projekto dalis	Tomas
1.	0543–RTDP–TT	Inžineriniai geodeziniai tyrinėjimai	I
2.	0543–RTDP–GT	Inžineriniai geologiniai tyrinėjimai	II
3.	0543–RTDP–BD	Bendroji	III
4.	0543–RTDP–S	Susisiekimo	IV
5.	0543–RTDP–KS	Statybos skaičiuojamosios kainos nustatymo	V

PROJEKTO TOMO TEKSTO DOKUMENTŲ ŽINIARAŠTIS

Eil. Nr.	**Tomo žymuo**	**Pavadinimas**	**Pastabos**
1.	0543–RTDP–BD–PS	Projekto sudėtis	
2.	0543–RTDP–BD–BSR	Bendrieji statinio rodikliai	
3.	0543–RTDP–BD–AR	Aiškinamasis raštas	
4.	0543–RTDP–BD–BTS	Bendroji techninė specifikacija	
5.	0543–RTDP–BD–PSS	Pritarimų ir suderinimų sąrašas	
6.	0543–RTDP–BD–PR	Priedai	
7.	0543–RTDP–BD–BR	Brėžiniai	

Projekto: „Pėsčiųjų ir dviračių tako Smiltynė–Nida ruožų nuo 0,010 iki 2,029 km, nuo 0,011 iki 1,829 km, nuo 31,249 iki 34,050 km, nuo 34,074 iki 34,217 km rekonstravimo techninis darbo projektas“ bendrieji statinio rodikliai.

Pavadinimas	Mato vienetas	Kiekis	Pastabos
SUSISIEKIMO KOMUNIKACIJOS			
1. Statinys. Dviračių takas.			
Tako ilgis	m	2820	
Tako plotis	m	2,5 - 3,5	
2. Statinys. Dviračių takas.			
Tako ilgis	m	153	
Tako plotis	m	3,5	
3. Statinys. Bendras pėsčiųjų - dviračių takas, pėsčiųjų takas.			
Tako ilgis	m	2033	
Tako plotis	m	3,5	
4. Statinys. Bendras pėsčiųjų - dviračių takas.			
Tako ilgis	m	1837	
Tako plotis	m	3,5	

Statinio projekto vadovas: G. Bžeskis PV atest. Nr. 39334 2023-07

(vardas, pavardė, parašas, kvalifikacijos atestato arba pažymos Nr., data)

AIŠKINAMASIS RAŠTAS

0	2023-07		Statybos leidimui, konkursui ir statybai			
Laida	Išleidimo data		Laidos statusas. Keitimo priežastis (jei taikoma)			
KVAL. PATV. DOK. NR	UAB „Plentprojektas“		STATINIO PROJEKTO PAVADINIMAS Pėsčiųjų ir dviračių tako Smiltynė–Nida ruožų nuo 0,010 iki 2,029 km, nuo 0,011 iki 1,829 km, nuo 31,249 iki 34,050 km, nuo 34,074 iki 34,217 km rekonstravimo techninis darbo projektas			
39334	PV	G. Bžeskis	STATINIO NUMERIS IR PAVADINIMAS, DOKUMENTO PAVADINIMAS			Laida
			Aiškinamasis raštas			0
LT	STATYTOJAS (UŽSAKOVAS) AB Lietuvos automobilių kelių direkcija		DOKUMENTO ŽYMUO 0543-RTDP-BD-AR 188		Lapas 1	Lapų 23

Turinys

1. Bendri duomenys 4
1.1. Lietuvos respublikos įstatymai, statybos normatyviniai dokumentai bei standartai, kuriais vadovaujantis parengta projekto dalis: 4
1.2. Projekto parengimo pagrindas 6
2. Esama situacija 6
2.1. Rekonstruojamo ruožo geografinė padėtis, esama būklė 6
2.2. Saugomų teritorijų, į kuriuos patenka rekonstruojamas ruožas, sąrašas: 9
2.3. Inžineriniai geologiniai tyrinėjimai 9
2.3.1. Geomorfologija 9
2.3.2. Geologinė sandara 9
2.3.3. Gruntų sudėtis ir inžineriniai geologiniai sluoksniai 9
2.3.4. Hidrogeologinės sąlygos 9
2.4. Projektinių sprendinių atitiktis privalomiesiems projekto rengimo dokumentams ir esminiams statinių reikalavimams 10
2.4.1. Kuršių nerijos nacionalinio parko tvarkymo planas 10
2.4.2. Neringos savivaldybės ir jos dalių bendrasis planas 11
2.4.3. Neringos savivaldybės teritorijos darnaus judumo specialusis planas 12
2.4.4. Lietuvos Respublikos bendrasis planas 13
3. Projektinių sprendinių aprašymas 14
3.1. Projektuojamų statinių sąrašas, techniniai rodikliai 14
3.2. Numatyti projektiniai sprendiniai 14
3.3. Metodiniai nurodymai statybos rangovui darbų atlikimui. 15
3.4. Projektinių sprendinių poveikis aplinkai ir visuomenės sveikatai 16
3.5. Saugomos teritorijos tvarkymas ir apsaugos atitiktis normatyviniams dokumentams 16
3.6. Poveikį aplinkai mažinančios priemonės 17
3.7. Projekto sprendiniai parinkti taip, kad nebūtu pažeisti trečių šalių interesai. 17
3.8. Kompiuterinės programos, kuriomis vadovaujantis parengtas projektas 17
3.9. Geodeziniai ir geologiniai tyrinėjimai 17
3.10. Statybinės medžiagos 18
4. Statybos darbų organizavimas ir metodai 18
4.1. Specialūs reikalavimai statybos darbų saugai, organizavimui, technologijai ir higienai 18
4.2. Reikalavimai statybos įrangai ir transporto priemonėms 21

4.3. Papildomo žemės sklypo statybos produktams ir konstrukcijoms sandėliuoti, statybiniams įrenginiams ir mechanizmams įrengti, laikiniems keliams ir inžineriniams tinklams nutiesti galimybės ir sąlygos 21
4.4. Autotransporto eismo keliuose laikino uždarymo galimybės ir sąlygos 21
4.5. Statybinių atliekų rūšis ir jų tvarkymo būdas 22
4.6. Statinio statybos techninės priežiūros organizavimo ir vykdymo tvarka 23
5. Dangų suvedimo sprendiniai 23

1. Bendri duomenys

1.1. Lietuvos respublikos įstatymai, statybos normatyviniai dokumentai bei standartai, kuriais vadovaujantis parengta projekto dalis:

1. Lietuvos Respublikos statybos įstatymas Nr. I-1240
2. Lietuvos Respublikos teritorijų planavimo įstatymas Nr. I-1120
3. Lietuvos Respublikos aplinkos apsaugos įstatymas Nr. I-2223
4. Lietuvos Respublikos planuojamos ūkinės veiklos poveikio aplinkai vertinimo įstatymas Nr. I-1495
5. Lietuvos Respublikos aplinkos monitoringo įstatymas Nr. VIII-529
6. Lietuvos Respublikos nekilnojamojo kultūros paveldo apsaugos įstatymas Nr. I-733
7. Kt.

Reglamentai, nutarimai, įsakymai, taisyklės:

8. Statybos techninis reglamentas "Statinio projektavimas, Projekto ekspertizė" STR 1.04.04.2017
9. Statybos techninis reglamentas "Statybą leidžiantys dokumentai" STR 1.05.01:2017
10. Statybos techninis reglamentas "Statybos darbai. Statinio statybos priežiūra" STR 1.06.01:2016
11. Statybos techninis reglamentas „Statybą leidžiantys dokumentai. Statybos užbaigimas. Statybos sustabdymas. Savavališkos statybos padarinių šalinimas. Statybos pagal neteisėtai išduotą statybą leidžiantį dokumentą padarinių šalinimas" STR 1.05.01:2017
12. Statybos techninis reglamentas „Normatyviniai statybos techniniai dokumentai" STR 1.01.02:2016
13. Statybos techninis reglamentas „Statinio statybos rūšys" STR 1.01.08:2002
14. Statybos techninis reglamentas „Statinių klasifikavimas" STR 1.01.03:2017
15. Statybos techninis reglamentas „Statybos dalyvių atestavimo ir teisės pripažinimo tvarkos aprašas" STR 1.02.01:2017
16. Statybos techninis reglamentas „Inžineriniai geologiniai ir geotechniniai tyrimai" STR 1.04.02:2011
17. Statybos techninis reglamentas „Statybos darbai. Statinio statybos priežiūra" STR 1.06.01:2016
18. Statybos techninis reglamentas „Statinių techninės ir naudojimo priežiūros tvarka. Naujų nekilnojamojo turto kadastro objektų formavimo tvarka" STR 1.07.03:2017
19. Statybos techninis reglamentas „Esminis statinio reikalavimas. Mechaninis atsparumas ir pastovumas" STR 2.01.01(1):2005
20. Statybos techninis reglamentas „Esminiai statinio reikalavimai. Gaisrinė sauga" STR 2.01.01(2):1999
21. Statybos techninis reglamentas „Esminiai statinio reikalavimai. Higiena, sveikata, aplinkos apsauga" STR 2.01.01(3):1999
22. Statybos techninis reglamentas „Esminiai statinio reikalavimai. Naudojimo sauga" STR 2.01.01(4):2008
23. Statybos techninis reglamentas „Esminis statinio reikalavimas. Apsauga nuo triukšmo" STR 2.01.01(5):2008
24. Statybos techninis reglamentas „Statiniai ir teritorijos. Reikalavimai žmonių su negalia reikmėms" STR 2.03.01:2001
25. Statybos techninis reglamentas „Gatvės ir vietinės reikšmės keliai. Bendrieji reikalavimai" STR 2.06.04:2014
26. LR vyriausybė. Nutarimas „Dėl pažeistos žemės rekultivavimo ir derlingojo dirvožemio sluoksnio išsaugojimo" Nr. 1116
27. Kelių techninis reglamentas "Automobilių keliai" KTR 1.01:2008

28. Statybos taisyklės „Automobilių kelių žemės darbų atlikimo ir žemės sankasos įrengimo taisyklės“ ĮT ŽS 17
29. Automobilių kelių standartizuotų dangų konstrukcijų projektavimo taisyklės KPT SDK 19
30. Automobilių kelių dangos konstrukcijos asfalto sluoksnių įrengimo taisyklės ĮT ASFALTAS 08
31. Automobilių kelių dangos konstrukcijos sluoksnių be rišiklių įrengimo taisyklės ĮT SBR 19
32. Kelio ženklų atramų parinkimo, projektavimo ir įrengimo taisyklės PĮT KŽA 08
33. Kelio ženklų įrengimo ir vertikaliojo ženklinimo taisyklės 3-83
34. Automobilių kelių užpildų techninių reikalavimų aprašas TRA UŽPILDAI 19
35. Inžinerinių saugaus eismo priemonių projektavimo ir naudojimo rekomendacijos R ISEP 10
36. STR 2.05.05:2005 „Betoninių ir gelžbetoninių konstrukcijų projektavimas“
37. STR 2.05.21:2016 „Geotechninis projektavimas. Bendrieji reikalavimai“
38. Kt.

Standartai:

39. LST 1360-3:2020 „Automobilių kelių gruntai“
40. LST EN 12620:2003+A1:2008 „Betono užpildai“ arba lygiavertis;
41. LST EN 13285:2010 „Nesurištieji mišiniai reikalavimai“ arba lygiavertis;
42. LST 1362.28:1998 „Automobilių kelių asfaltbetonis ir jo mišiniai. Bitumo bandymas. Vandens kiekio nustatymas distiliacijos būdu“ arba lygiavertis;
43. LST 1362.7:1995 „Automobilių kelių asfaltbetonis ir jo mišiniai. Bitumo bandymas. Tąsumo nutatymas“ arba lygiavertis;
44. LST 1419.1:1996 „Automobilių kelių asfaltbetonis ir jo mišiniai. Aktyvintųjų mineralinių miltelių bandymo metodai“ arba lygiavertis;
45. LST 1419:1995 „Automobilių kelių asfaltbetonis ir jo mišiniai. Reikalavimai aktyvintiems mineraliniams milteliams“ arba lygiavertis;
46. LST 1419:1995/1K:1996 „Automobilių kelių asfaltbetonis ir jo mišiniai. Reikalavimai aktyvintiems mineraliniams milteliams“ arba lygiavertis;
47. LST 1501.2:1997/1K:2002 „Automobilių kelių asfaltbetonis ir jo mišiniai. Šlamai. Bandymo metodai“ Pastaba. LST EN 12274-3:2002 pakeičia LST 1501.2:1997 5-ąjį skyrių , LST EN 12274-5:2003 pakeičia LST 1501.2:1997 7-ajį skyrių arba lygiavertis;
48. LST 1503:1997/1K:2002 „Automobilių kelių asfaltbetonis ir jo mišiniai. Skystieji ir skiestieji bitumai. Techniniai reikalavimai“ arba lygiavertis;
49. LST EN 12899-1:2008 „Nuolatiniai vertikalieji kelio ženklai“;
50. LST EN 1423:2001 „Kelių ženklinimo medžiagos. Užbarstomosios medžiagos. Stiklo rutuliukai, užpildai šiurkštumui didinti ir abiejų mišiniai. Darnusis (harmonizuotas) standartas.“ arba lygiavertis;
51. LST EN 1424:2001/A1:2003 „Kelių ženklinimo medžiagos. Įmaišomieji stiklo rutuliukai“ arba lygiavertis;
52. LST EN 1436:2007+A1:2009 „Kelių ženklinimo medžiagos. Kelių naudotojams skirtos kelio horizontaliojo ženklinimo ženklų charakteristikos“ arba lygiavertis;
53. Kt.
54. 2011-03-09 Europos Parlamento ir Tarybos reglamentu (ES) Nr.305/2011;
55. LST 1516:2015 „Statinio projektavimas. Bendrieji įforminimo reikalavimai“ (ne tik papildyti, bet ir vadovautis)
56. LR Specialiųjų žemės naudojimo sąlygų įstatymas;
57. 2019-06-06 Nr. XIII-2166; STR 2.03.01:2019 „Statinių prieinamumas“; STR 1.01.04:2015;

58. “Statybos produktų, neturinčių darniųjų techninių specifikacijų, eksploatacinių savybių pastovumo vertinimas, tikrinimas ir deklaravimas. Bandymų laboratorijų ir sertifikavimo įstaigų paskyrimas. Nacionaliniai techniniai įvertinimai ir techninio vertinimo įstaigų paskyrimas ir paskelbimas”
59. Pėsčiųjų ir dviračių takų projektavimo rekomendacijos R PDTP 12;
60. Lietuvos Respublikos Statybos įstatymu, statybos techniniais reglamentais, higienos normomis, poįstatyminiais teisės aktais;
61. Lietuvos Respublikos Miškų įstatymu;
62. Lietuvos Respublikos Vyriausybės 1999 m. kovo 19 d. nutarimas Nr. 308 Dėl Kuršių Nerijos nacionalinio parko nuostatų patvirtinimo (su vėlesniais pakeitimais);
63. LR aplinkos ministro 2002 m. rugpjūčio 10 d. įsakymas Nr. 439 Dėl Kuršių Nerijos nacionalinio parko apsaugos reglamento patvirtinimo (su vėlesniais pakeitimais);
64. inžinerinių tinklų savininkų ir naudotojų išduotomis prisijungimo sąlygomis;
65. kitais galiojančiais įstatymais, teisės aktais, statybos techniniais reglamentais ir kitais normatyviniais statybos techniniais dokumentais, įskaitant, bet neapsiribojant nurodytais Lietuvos automobilių kelių direkcijos interneto svetainėje, adresu http://lakd.lrv.lt/lt/teisine-informacija/teises-aktai;
66. Kuršių nerijos nacionalinio parko tvarkymo planas;
67. Neringos savivaldybės teritorijos ir jos dalių bendrasis planas;
68. Neringos savivaldybės teritorijos darnaus judumo specialusis planas;
69. Neringos savivaldybės strateginis plėtros planas 2021–2030 metams;
70. Lietuvos dviračių takų (trasų) plėtros planas.

Be šių standartų gali būti naudojami ir kiti juos atitinkantys lygiaverčiai standartai.

1.2. Projekto parengimo pagrindas

„Pėsčiųjų ir dviračių tako Smiltynė–Nida ruožų nuo 0,010 iki 2,029 km, nuo 0,011 iki 1,829 km, nuo 31,249 iki 34,050 km, nuo 34,074 iki 34,217 km rekonstravimo techninis darbo projektas ir projekto vykdymo priežiūra“ projekto užsakovas – AB Lietuvos automobilių kelių direkcija. Techninio darbo projekto rangovas UAB „Plentprojektas“.

Ši byla parengta vadovaujantis užduotimi, projekto pirkimo technine specifikacija, projektavimo/pasijungimo/iškėlimo sąlygomis, teritorijų planavimo dokumentais.

Statybos vieta:. Neringos savivaldybė, Neringa;
Statybos rūšys: rekonstravimas;
Statinio kategorija: pagal RC išrašus;
Pagrindinė naudojimo paskirtis (registrų centro duomenimis): Keliai (gatvės).

2. Esama situacija

2.1. Rekonstruojamo ruožo geografinė padėtis, esama būklė

Dalis rekonstruojamo ruožo sutampa su tarptautinių dviračių trasų „EuroVelo 10“ (Baltijos jūros trasa)/„EuroVelo 13“ (Geležinės uždangos takas), Lietuvos nacionalinės dviračių trasos Nr. 10 „Pajūrio dviračių trasa“, Europos dviračių trasos Nr. R1 atkarpomis. Ji yra Neringos savivaldybėje bei Kuršių nerijoje, kuri 2000 m. gruodžio mėnesį buvo įrašyta į Pasaulio paveldo sąrašą (UNESCO).

Esamas tako dangos plotis nagrinėjamame ruože yra 1,5 – 3,0 m. Danga – asfaltbetonis su

įvairiomis pažaidomis (duobės, plyšių tinklai, pavieniai plyšiai), vietomis danga ištrupėjusi. Iš abiejų tako pusių gausu medžių ir krūmų, kurių šakos vietomis patenka į pėsčiųjų ir dviratininkų eismui reikalingus gabaritus. Paviršinis vanduo pasišalina į gretimas teritorijas – žaliąsias zonas, kuriose infiltruojasi į esamus smėlingus gruntus. Esamas takas neturi horizontalaus ženklinimo, mažoji architektūra menkai išvystyta. Esami pėsčiųjų, dviračių takų parametrai (plotis, dangos lygumas, nuolydžiai) netenkina minimalių normatyvinių dokumentų reikalavimų, todėl kelionės tampa nesaugios, nekomfortiškos, nepatrauklios ir nemalonios bei skatina rinktis alternatyvias transporto priemones.



2.1 pav. Esamos situacijos fotofiksacija (Statinys Nr. 1)



2.2 pav. Esamos situacijos fotofiksacija (Statinys Nr. 2)



2.3 pav. Esamos situacijos fotofiksacija (Statinys Nr. 3)



2.4 pav. Esamos situacijos fotofiksacija (Statinys Nr. 4)

2.2. Saugomų teritorijų, į kuriuos patenka rekonstruojamas ruožas, sąrašas:

1. Kuršių nerijos nacionalinį parkas;
2. Naglių gamtinis rezervatas;
3. Karvaičių kraštovaizdžio draustinis;

2.3. Inžineriniai geologiniai tyrinėjimai

2.3.1. Geomorfologija

Geomorfologiniu požiūriu tyrimų plotas yra holoceno ir vėlyvojo ledynmečio, Baltijos jūros duburio, Kuršių Nerijos kopų juostoje.

2.3.2. Geologinė sandara

Geologiniu požiūriu aikštelėje sutikti technogeniniai (t IV) ir eoliniai (v IV) dariniai. Augalinio sluoksnio (dirvožemio) storis siekia 0,02 – 0,2 m.

Technogeninius (t IV) gruntus sudaro supiltas vidutiniškai išrūšiuotas žvyringas smėlis, vietomis pakopinės sanklodos žvyringas smėlis, smėlingas žvyras, mažai dulkingas molingas vidutiniškai išrūšiuotas žvyringas smėlis.

Eolinius (v IV) darinius sudaro tolygiai ir blogai išrūšiuotas vidutinio rupumo smėlis ir vidutinio rupumo smėlis, vietomis rupus smėlis, rečiau mažai dulkingas molingas vidutinio rupumo smėlis.

2.3.3. Gruntų sudėtis ir inžineriniai geologiniai sluoksniai

Technogeninį gruntą (t IV) sudaro:

IGS-1 Planingai supiltas: tankus, vidutiniškai išrūšiuotas žvyringas smėlis, pakopinės sanklodos smėlingas žvyras. Supiltas visuose tirtuose ruožuose, išskyrus gręžinį Gr.104. Sluoksnio kraigas išskirtas iškart po asfaltbetonio danga, nuo 0,01 – 0,13 m, o sluoksnio padas pasiektas 0,08 – 0,25 m gylyje.

IGS-2 Planingai supiltas: labai tankus, molingas vidutinio rupumo smėlis. Supiltas tik gręžinių Gr.94 ir 99 aplinkose nuo 0,10 – 0,18 m gylio, o sluoksnio padas pasiektas 0,20 – 0,30 m gylyje.

Eolinius darinius (v IV) sudaro:

IGS-3 Labai purus - purus, tolygiai išrūšiuotas vidutinio rupumo smėlis. Suklostytas tik gręžinių Gr.86, 90, 95, 109 ir 113 aplinkose nuo 0,12 – 3,0 m gylio, o sluoksnio padas pasiektas tik gręžinio Gr.113 aplinkoje, o kituose gręžiniuose – nepasiektas.

IGS-4 Vidutinio tankumo, tolygiai išrūšiuotas vidutinio rupumo smėlis. Suklostytas tik gręžinių Gr.81 – 82, 86 – 89, 101 – 103 bei 111 – 113 aplinkose nuo 0,1 – 2,0 m gylio, o sluoksnio padas pasiektas gręžiniuose Gr.81 – 82 bei 103 aplinkose 1,1 – 1,4 m gylyje, o kituose gręžiniuose nepasiektas.

IGS-5 Tankus - labai tankus, vidutinio rupumo smėlis, tolygiai išrūšiuotas vidutinio rupumo smėlis. Suklostytas beveik visuose tirtuose gręžiniuose, išskyrus gręžinius Gr.87 – 89, 101 – 102 bei 111 – 113. Sluoksnio kraigas išskirtas 0,02 – 2,4 m gylyje. Sluoksnio padas pasiektas gręžiniuose Gr.81 – 82, 86, 90, 95, 97 – 99, 105 – 107 bei 109 aplinkose 0,7 – 2,4 m gylyje, o kituose gręžiniuose nepasiektas.

2.3.4. Hidrogeologinės sąlygos

Hidrogeologinės statybos sklypo sąlygos charakterizuojamos remiantis požeminio vandens lygio stebėjimais gręžiniuose lauko darbų vykdymo metu.

2022 metų Kovo mėnesį vykusių lauko darbų metu požeminis gruntinis vanduo sutiktas tik gręžiniuose Gr.80 – 90, Gr.95 – 100, Gr.103, Gr.105 – 110 aplinkose 0,3 – 1,8 m (3,26 – 6,15 m abs. a.) gylyje nuo esamo žemės paviršiaus. Vandenį talpinai įvairios sudėties eoliniai smėliai. Vandeningo sluoksnio storis siekia 0,50 – 4,60 m ir daugiau, nes apatinė vandenspara nepasiekta. Vandenys maitinami kritulių vandenimis infiltraciniu būdu.

Lietingais laikotarpiais ir pavasarinio polaidžio metu gruntinio vandens lygis gali pakilti 0,5 – 1,0 m.

2.4. Projektinių sprendinių atitiktis privalomiesiems projekto rengimo dokumentams ir esminiams statinių reikalavimams

2.4.1. Kuršių nerijos nacionalinio parko tvarkymo planas

Remiantis Kuršių nerijos nacionalinio parko tvarkymo planu pirmas rekonstruojamas statinys patenka į reguliuojamos apsaugos kraštovaizdžio tvarkymo, išsaugančio ūkininkavimo kraštovaizdžio tvarkymo zonas. Pirmasis statinys plane pažymėtas, kaip pažintinė dviračių trasa „EuroVelo - 10“.

Antrasis statinys yra išsaugančio ūkininkavimo kraštovaizdžio tvarkymo zonoje. Antrasis statinys plane pažymėtas, kaip pažintinė dviračių trasa „EuroVelo - 10“.

Trečiasis statinys yra išsaugančio ūkininkavimo kraštovaizdžio tvarkymo zonoje. Statinys pažymėtas, kaip pažintinė dviračių trasa „EuroVelo - 10“, žiedinių iškilų trasa ir pažintinis pėsčiųjų takas.

Trečiasis statinys yra išsaugančio ūkininkavimo kraštovaizdžio tvarkymo zonoje. Statinys pažymėtas, kaip žiedinių iškilų trasa.



2.5 pav. Rekonstruojamo objekto vieta (- 1 statinys, - 2 statinys, - 3 statinys)

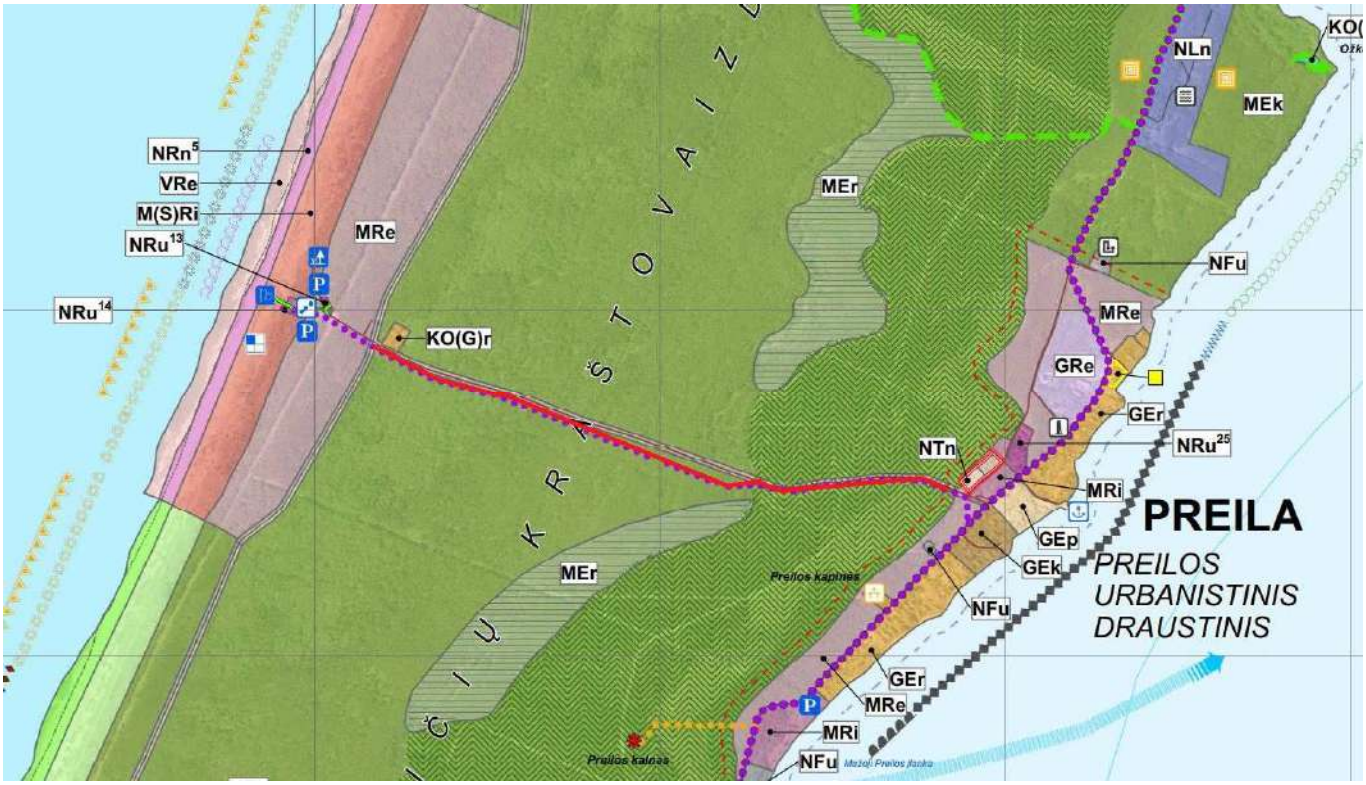

2.6 pav. Rekonstruojamo objekto vieta (4 statinys) (—)

2.4.2. Neringos savivaldybės ir jos dalių bendrasis planas

Bendrasis planas nustato, kad Kuršių nerijos nacionalinio parko ir Neringos savivaldybės vienas iš vystymo interesų:

- Dviračių ir pėsčiųjų takų tinklo, kaip ekologiškiausios pažintinio turizmo infrastruktūros, kūrimas ir vystymas.

Remiantis Pervalkos susisiekimo infrastruktūros brėžiniu, tako atkarpoje yra numatyta įrengti pėsčiųjų ir dviračių takus.

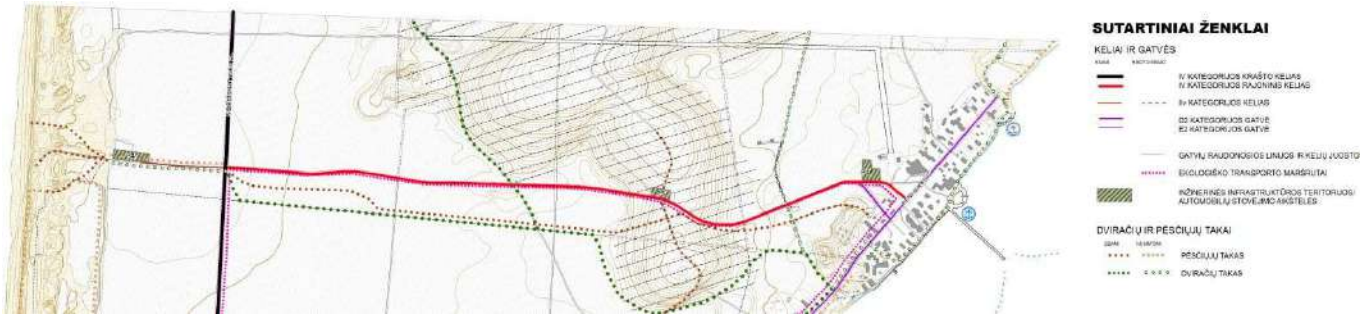

2.7 pav. Iškarpa iš Pervalkos rekreacinės ir susisiekimo infrastruktūros brėžinio

Remiantis Preilos susisiekimo infrastruktūros brėžiniu, tako atkarpoje yra numatyta įrengti pėsčiųjų ir dviračių takus.



2.8 pav. Iškarpa iš Preilos rekreacinės ir susisiekimo infrastruktūros brėžinio

2.4.3. Neringos savivaldybės teritorijos darnaus judumo specialusis planas

Remiantis specialiojo plano rekomendacijomis mažosios architektūros elementai turi būti pritaikyti prie urbanistinės bei gamtinės aplinkos. Rekomenduojama naudoti medinius elementus.

Pėsčiųjų ir dviračių trasoms būtina efektyvi informacinė sistema, leidžianti dviratininkui ar pėsčiajam orientuotis mieste ar gamtinėje teritorijoje, kurioje įrengtas takas. Rekonstruojami statiniai patenka į tarptautines „EuroVelo“ turistines trasas, todėl remiantis rekomendacijomis būtinas papildomas ženklinimas pagal Jungtinių Tautų Europos ekonominės komisijos patvirtintas rekomendacijas (2.11 pav.).

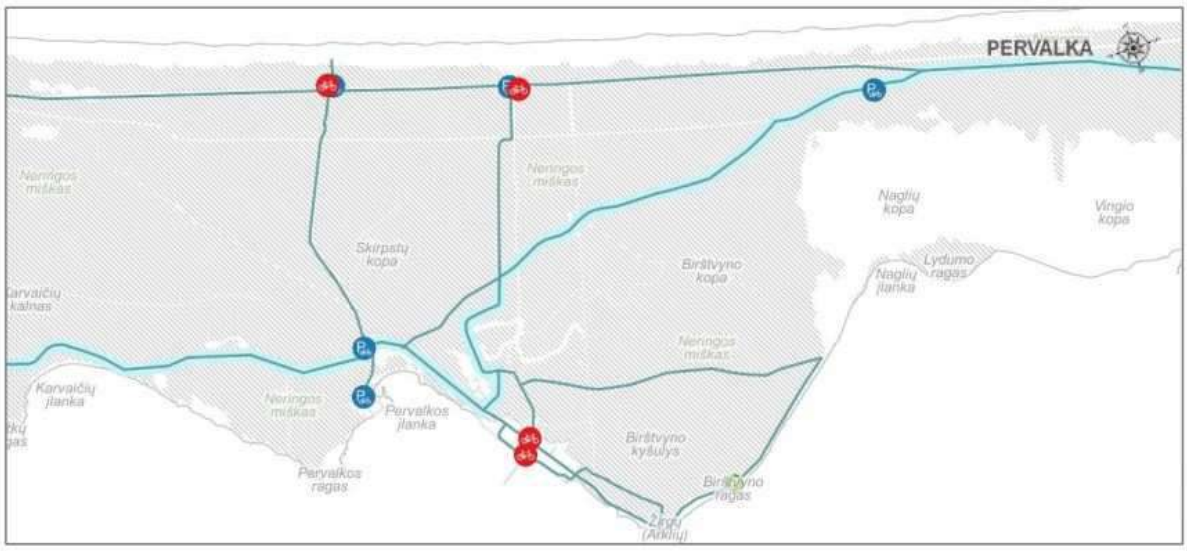

2.9 pav. Iškarpa iš Neringos savivaldybės teritorijos darnaus judumo specialiojo plano (Pervalka)



2.10 pav. Iškarpa iš Neringos savivaldybės teritorijos darnaus judumo specialiojo plano (Preila)



2.11 pav. „EuroVelo“ trasos ženklinimo pavyzdžiai

2.4.4. Lietuvos Respublikos bendrasis planas

Lietuvos Respublikos bendrajame plane iki 2030 metų yra numatyta siekti darnios kelionių struktūros vystymo, kai sudėtinės susisiekimo sistemos dalys prioritetizuojamos taip: kelionės pėsčiomis, bevariklėmis transporto priemonėmis ir kitais mikromobilumo sprendimais, viešuoju transportu, dalijimosi transporto priemonėmis, privačiu automobiliu.

Siekiant įgyvendinti Lietuvos Respublikos bendrojo plano siekius būtina sukurti tinkamą susisiekimo infrastruktūrą ir pėstiesiems ir dviratininkams.

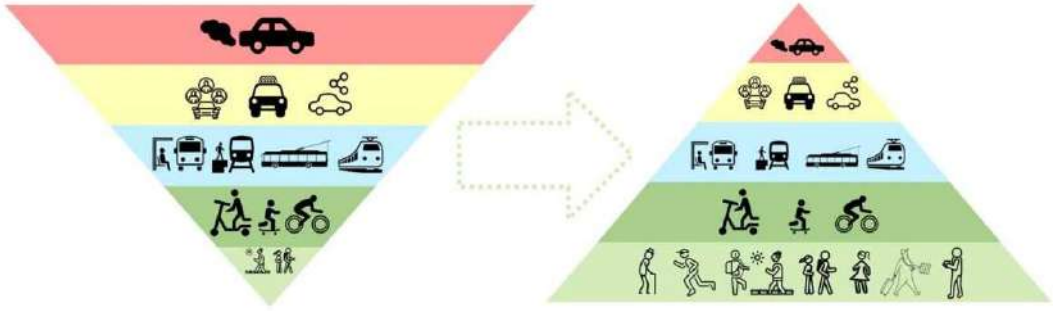

2.12 pav. Darnios kelionių struktūros grafinės išraiškos schema

3. Projektinių sprendinių aprašymas

3.1. Projektuojamų statinių sąrašas, techniniai rodikliai

1 lentelė. Statinių sąrašas

Pavadinimas	Mato vienetas	Kiekis	Pastabos
SUSISIEKIMO KOMUNIKACIJOS			
1. Statinys. Dviračių takas.			
Tako ilgis	m	2820	
Tako plotis	m	2,5 - 3,5	
2. Statinys. Dviračių takas.			
Tako ilgis	m	153	
Tako plotis	m	3,5	
3. Statinys. Bendras pėsčiųjų - dviračių takas, pėsčiųjų takas.			
Tako ilgis	m	2033	
Tako plotis	m	3,5	
4. Statinys. Bendras pėsčiųjų - dviračių takas.			
Tako ilgis	m	1837	
Tako plotis	m	3,5	

3.2. Numatyti projektiniai sprendiniai

Projekte pirmąjį statinį numatyta rekonstruoti, nuo PK 312+32 iki PK 323+90, į 2,5 m pločio dviračių taką, likusį statinio ruožą numatoma rekonstruoti į 3,5 m pločio dviračių taką. Projektuojama konstrukcija su asfalto danga. Nuo PK 312+35 iki PK 323+90 takas įrėminamas granitiniais kelio bordiūrais (1000x300x150), kad esant poreikiui specialusis transportas tinkamai galėtų naudotis susisiekimo infrastruktūra ir nepažeistų rekonstruoto tako konstrukcijos. Likusi trasa įrėminama betoniniais vejos (1000x200x80) bordiūrais. Esamų miško kelių, pravažiavimų vietose įrengiamai granitiniai (1000x300x150) bordiūrai.

Antrąjį statinį numatyta rekonstruoti į 3,5 m pločio dviračių taką. Projektuojama konstrukcija su asfalto danga. Takas įrėminamas betoniniais vejos (1000x200x80) bordiūrais.

Trečiajame statinyje nuo PK 0+10 iki PK 11+80, vadovaujantis Neringos savivaldybės bendruoju planu ir Kuršių nerijos nacionalinio parko tvarkymo planu, įrengiamas bendras pėsčiųjų – dviračių takas, likusioje statinio trasoje įrengiamas pėsčiųjų takas. Statinį numatyta rekonstruoti į 3,5 m pločio taką. Projektuojama konstrukcija su asfalto danga. Takas įrėminamas betoniniais vejos (1000x200x80) bordiūrais. Esamų miško kelių, pravažiavimų vietose įrengiamai granitiniai (1000x300x150) bordiūrai.

Ketvirtąjį statinį numatyta rekonstruoti į 3,5 m pločio bendrą pėsčiųjų - dviračių taką. Projektuojama konstrukcija su asfalto danga. Takas įrėminamas betoniniais vejos (1000x200x80) bordiūrais. Esamų miško kelių, pravažiavimų vietose įrengiamai granitiniai (1000x300x150) bordiūrai. Vadovaujantis Neringos savivaldybės bendruoju planu įrengiamos dvi poilsio aikštelės su suoliuku ir šiukšliadėže. Šalia suoliuko įrengiama 2x2 m vieta neįgaliojo vežimėliui pastatyti.

Rekonstruojamų ruožų sprendiniai parinkti prisiderinant prie esamos situacijos, siekiant pašalinti mažiau želdinių, kad žala aplinkai ir kraštovaizdžiui būtų minimali. Esamose trasos vingiuose, kuriuose nėra medžių ir krūmų, trasa projektuojama tiesesnė, kad projektiniai sprendiniai atitiktų tarptautinių dviračių trasų projektavimo principus. Esant galimybei, miškingose vietovėse, nežymiai nukrypstama nuo esamo tako ašies, taip siekiant išsaugoti daugiau esamų medžių. Takas Naglių gamtiniame rezervate projektuojamas 2,5 m pločio, siekiant kiek įmanoma labiau sumažinti žalą esamai gamtai.

Rekonstruojamuose ruožuose numatomas „EuroVelo“, „R1“, Nacionalinės dviračių trasos ženklinimas.

Rekonstruojamo ruožo sprendiniai jungiasi su kitu projektuojamu ruožu:

- *Pėsčiųjų ir dviračių tako Smiltynė–Nida ruožo nuo 15,576 iki 31,232 km rekonstravimo techninis darbo projektas ir projekto techninė priežiūra.*

3.3. Metodiniai nurodymai statybos rangovui darbų atlikimui.

- Statybos darbų metu rangovas galės naudoti tik mažagabaritę statybinę technika, kad sumažinti rizikas padaryti galimą žalą gamtai;
- Visu statybos laikotarpiu rangovas privalės samdyti ekologą, kuris turės prižiūrėti statybos darbus ir esant poreikiui galėtų pateikti pastebėjimus rangovui atlikti tam tikrus veiksmus, kurie sumažintu rizikas padaryti galimą žalą gamtai;
- Laikinos aikštelės statybinėms medžiagoms, betonui, dolomitinėms atsijoms ir kt. sandėliuoti turi būti įrengtos taip, kad nepažeistų augančių želdinių, nedarytų poveikio saugotinoms teritorijoms ir neužterštų dirvožemio/augalinio grunto;
- Aikštelę privaloma įrengti taip, kad lietaus metu užterštos vandens nuotekos (jeigu tokios susidaro) nepatektų į dirvožemį ar vandens telkinius;
- Vandens apsaugai nuo tepalų iš mechanizmų turės būti numatytos tepalų ir dažų surinkimo sistema, taip pat priemonės, avarinių išsiliejimų atveju (tepalus absorbuojančios medžiagos, specialūs konteineriai tepalų surinkimui ir kt.);
- Statybos darbų eigoje ir atlikus statybos darbus šiukšlės ir atliekos turi būti išvežamos ir sutvarkomos pagal LR įstatymus;
- Tinkamos naudoti ar perdirbti statybinės atliekos saugomos specialiose aikštelėse iki jų išvežimo perdirbti;
- Po statybos darbų laikinos aikštelės bus sutvarkytos ir rekultivuotos;
- Statybos darbų laikinų aikštelių vietos, matmenys ir t.t. turi būti suderintos su Kuršių nerijos nacionalinio parko direkcija;
- Tose vietose kur esamo tako danga panaikinama ir tie plotai nepatenka į projektinių dangų plotus atliekama rekultivacija, kai buvusioje asfaltbetonio dangos vietoje atstatomas esamas reljefas panaudojant esamus smėlinius gruntus ir leidžiama natūraliai plėstis esamai augmenijai tako link.
- Transporto priemonių judėjimo (apsilenkimo, apsisukimo) vietose, kuriose gruntas smėlinis ir dėl sunkios technikos gali susidaryti gilios provėžos bus naudojami plastiko ar metalo lakštai svoriui paskirstyti;
- Statybinės technikos statymas, važinėjimas už tako zonos ribų ir medžiagų sandėliavimas Europos bendrijos svarbos buveinių teritorijose negali būti vykdomas.

3.4. Projektinių sprendinių poveikis aplinkai ir visuomenės sveikatai

Laikinos aikštelės statybinėms medžiagoms, betonui, dolomitinėms atsijoms ir kt. sandėliuoti turi būti įrengtos nuo objekto tokiu atstumu, kad nepažeistų augančių želdinių ir neužterštų dirvožemio. Turi būti išlaikytas atstumas nuo vandens telkinių daugiau nei 20 metrų. Tuo atveju, kai laikinų sandėliavimo aikštelių negalima įrengti nesunaikinus augmenijos (būtinas miško ploto iškirtimas ir t.t.), techninį projektą būtina suderinti su Aplinkos ministerijos Regioniniu aplinkos apsaugos departamentu, Kuršių nerijos nacionalinio parko direkcija. Sandėliuojant užterštas atliekas, aikštelę reikia įrengti taip, kad lietaus metu užterštos vandens nuotekos nepatektų į dirvožemį ar upes, tvenkinius. Po statybos, aikšteles būtina rekultivuoti.

Vanduo gali būti teršiamas atidirbtais tepalais iš mechanizmų. Tam reikia numatyti tepalų ir dažų surinkimo sistemą. Taip pat reikia numatyti priemones, avarinių išsiliejimų atveju (tepalus absorbuojančios medžiagos, specialūs konteineriai tepalų surinkimui ir kt.).

Statybos darbų eigoje ir atlikus statybos darbus šiukšlės bus išvežamos.

Prieš pradedant gatvės rekonstravimo darbus, būtina nustatyta tvarka gauti leidimą statybos darbams vykdyti. Vykdant rekonstravimo darbus, eismas aplinkinėmis gatvėmis nebus nutrauktas. Darbų vietos aptveriamos laikinais kelio ženklais, vadovaujantis automobilių kelių darbo vietų aptvėrimo ir eismo reguliavimo taisyklės T DVAER 12 paruošta darbų vietų aptvėrimo automobilių keliuose instrukcija.

Statybos darbų metu susidarys statybinės atliekos (perteklinis gruntas), kurios bus tvarkomos, vadovaujantis Atliekų tvarkymo taisyklėmis (LR aplinkos ministro 2003 m. gruodžio 30 d. įsakymas Nr. 722).

Statybinių atliekų saugojimas. Išrūšiuotos statybinės atliekos, kad neteršty aplinkos ir nekeltų pavojaus, iki statybos darbų pabaigos gali būti kaupiamos ir saugomos aptvertoje statybos teritorijoje, konteineriuose ar kitoje uždaroje talpykloje. Tinkamos naudoti ar perdirbti statybinės atliekos saugomos specialiose aikštelėse iki jų realizavimo ar išvežimo perdirbti.

Laikinos aikštelės statybinėms medžiagoms, betonui, dolomitinėms atsijoms ir kt. sandėliuoti negali būti įrengiamos EB svarbos buveinėse, kad nebūtų bloginama jų būklė.

Po statybinėmis medžiagomis patiesti uždangalą, kad po darbų teritorijoje neliktų statybinių medžiagų likučių.

3.5. Saugomos teritorijos tvarkymas ir apsaugos atitiktis normatyviniams dokumentams

VĮ Lietuvos automobilių kelių direkcijos užsakymu lygiagrečiai rengiami 4 projektai:

1. Pėsčiųjų ir dviračių tako Smiltynė–Nida ruožo nuo 2,104 iki 2,956 km rekonstravimo techninis darbo projektas ir projekto vykdymo priežiūra;
2. Pėsčiųjų ir dviračių tako Smiltynė–Nida ruožo nuo 2,956 iki 15,567 km rekonstravimo techninis darbo projektas ir projekto vykdymo priežiūra;
3. Pėsčiųjų ir dviračių tako Smiltynė–Nida ruožo nuo 15,576 iki 31,232 km rekonstravimo techninis darbo projektas ir projekto vykdymo priežiūra;
4. Pėsčiųjų ir dviračių tako Smiltynė–Nida ruožų nuo 0,010 iki 2,029 km, nuo 0,011 iki 1,829 km, nuo 31,249 iki 34,050 km, nuo 34,074 iki 34,217 km rekonstravimo techninis darbo projektas ir projekto vykdymo priežiūra.

Visi vykdomi projektai yra Kuršių nerijos nacionaliniame parke, todėl parinkti sprendiniai turi atitikti Kuršių nerijos nacionalinio parko tvarkymo planą.

Atsižvelgiant į faktą, kad visų 4-ių projektų darbų ribos jungiasi tarpusavyje arba jos kitaip susijusios tarpusavyje, projektuojama infrastruktūra yra vientisa, išlaikomas tarpusavio sprendinių

vientisumas, todėl visa projektuojama susisiekimo infrastruktūra susijusi su pėsčiųjų ir dviratininkų eismu.

3.6. Poveikį aplinkai mažinančios priemonės

Rekonstruojamų ruožų sprendiniai parinkti prisiderinant prie esamos situacijos, siekiant pašalinti mažiau želdinių, kad žala aplinkai ir kraštovaizdžiui būtų minimali. Esamose trasos vingiuose, kuriuose nėra medžių ir krūmų, trasa projektuojama tiesesnė, kad projektiniai sprendiniai atitiktų tarptautinių dviračių trasų projektavimo principus. Esant galimybei, miškingose vietovėse, nežymiai nukrypstama nuo esamo tako ašies, taip siekiant išsaugoti daugiau esamų medžių.

Statybos ir naudojimo metu nebus įrengiami pertekliniai infrastruktūros elementai, rekonstruojamas takas suderinamas su esamu kraštovaizdžiu, kuo mažiau nukrypstant nuo esamo tako padėties. Šalia rekonstruojamo pėsčiųjų-dviračių tako Kuršių nerijos nacionalinio parko PAST, Kuršių nerijos BAST, Europos Bendrijai svarbiose natūraliose buveinėse, vietose, kuriose galėtų būti paveikta ar kitaip bloginama buveinių ekologinė būklė, draudžiama įrengti statybos aikšteles, sandėliuoti medžiagas, atliekas, mechanizmus. Medžių kirtimo darbai negali būti vykdomi paukščių perėjimo laikotarpiu **nuo kovo 1 iki rugpjūčio 31 d**. Neišvengiami kirtimai galimi su pažyma, kad medžiuose nėra lizdų, perinčių paukščių.

3.7. Projekto sprendiniai parinkti taip, kad nebūtu pažeisti trečių šalių interesai.

Vykdant darbus išsaugoti besiribojančių sklypų riboženklius, juos sunaikinus atstatyti savo lėšomis. Galimybė patekti į šalia esančias gatves ir kelius nebus įtakojama, po rekonstrukcijos išliks tas pats aplinkinių gatvių išdėstymas.

Galimybė naudotis inžineriniais tinklais nebus įtakojama, inžinerinių tinklų griovimas nenumatomas. Patalpų, skirtų žmonėms gyventi, dirbti ar verstis kita veikla, natūralus apšvietimas pagal higienos ir darbo vietų įrengimo reikalavimus nebus keičiamas.

Keliamas triukšmas ir vibracijos galimos tik statybos darbų metu. Baigus tiesti gatvę, triukšmo ir vibracijų nebebus.

Statybos darbai neįtakos oro taršos. Vandens, dirvožemio ar gilesnių sluoksnių tarša įmanoma tik statybos darbų metu, įvykus kelio tiesimo mašinų gedimams, tokiu atveju, žalą atlygina rangovas. Po kelio įrengimo minėtos taršos nebus. Aplinkos apsaugos statinių ir priemonių veiksmingumas nebus įtakojamas.

3.8. Kompiuterinės programos, kuriomis vadovaujantis parengtas projektas

Microsoft Office Word, Microsoft Office Excel, Autodesk Civil 3D.

3.9. Geodeziniai ir geologiniai tyrinėjimai

Projekto rengimo metu gauti inžineriniai geologiniai ir geodeziniai tyrinėjimai, kurių pagrindu parengtas projektas.

3.10. Statybinės medžiagos

Statyboje naudojamos statybinės medžiagos turi atitikti minimalius aplinkos apsaugos kriterijus, kaip tai nustatyta Lietuvos Respublikos aplinkos ministro 2011-06-28 įsakyme Nr. D1-508 „Dėl produktų, kurių viešiesiems pirkimams taikytini aplinkos apsaugos kriterijai, sąrašų, aplinkos apsaugos kriterijų ir aplinkos apsaugos kriterijų, kuriuos perkančiosios organizacijos turi taikyti pirkdamos prekes, paslaugas ar darbus, taikymo tvarkos aprašo patvirtinimo“ (Pakeitimas 2017 m. sausio 18 d. Įsakymas Nr. D1-60).

4. Statybos darbų organizavimas ir metodai

4.1. Specialūs reikalavimai statybos darbų saugai, organizavimui, technologijai ir higienai

Rangovas ardymo – griovimo ir statybos darbų detaliuose technologiniuose sprendiniuose turi numatyti konkrečius sprendinius bei priemones, užtikrinančias darbuotojų saugą ir sveikatą. Visi sprendiniai turi atitikti DT 5 - 00 „Saugos ir sveikatos taisyklės statyboje“; „Darboviečių įrengimo statybvietėse bendrieji nuostatai“; „Kėlimo kranų naudojimo taisyklės“.

Priemonėse būtina atkreipti dėmesį į tai, kad:

• pašaliniai asmenys nepatektų į statybos aikštelę bei darbų vykdymo zoną;

• pavojingos zonos būtų pažymėtos įspėjamaisiais ženklais, o darbo vietos būtų gerai apšviestos;

• virš iškastų tranšėjų pėstiesiems būtų įrengti 1,0 m pločio tilteliai su 1,2 m aukščio porankiais iš abiejų pusių;

• kėlimo mechanizmai nebūtų perkrauti;

• nebūtų žmonių po keliamomis konstrukcijomis ir zonose, kur jos gali nukristi;

• krovinių paėmimo įtaisų (stropų) krovininiai kabliai būtų su apsauginiais užraktais;

• pakabintos konstrukcijos nebūtų paliktos darbo pertraukų metu;

• gaminiai nebūtų perkeliami virš zonų už signalinių atitvėrimų;

• darbininkai būtų aprūpinti specialia apranga ir individualios apsaugos priemonėmis (šalmais, pirštinėmis, akiniais it kt.);

• elektriniai statybos mechanizmai, įrankiai būtų įžeminti;

• iki ardymo (išmontavimo) pradžios būtų parengti darbų atlikimo technologiniai sprendiniai;

• žemės darbai prie esamų inž. konstrukcijų būtų vykdomi rankiniu būdu ir dalyvaujant atitinkamų žinybų atstovams;

• nebūtų dirbama strėliniais mechanizmais prie esamos orinės elektros linijos, prieš tai jos neatjungus (darbai šiuo atveju vykdomi, laikantis DT 5 - 00 priede nurodytų sąlygų);

• būtų paskirtas darbuotojas, atsakingas už visų darbo saugos reikalavimų įvykdymą.

Darbų vadovas privalo nedelsiant nutraukti darbus, jei gamtinės sąlygos (pūga, vėjas, uraganas, perkūnija, sniegas ir kt.) kelia pavojų darbuotojų saugai ir sveikatai.

Nuolatinės ar laikinos darbuotojų buvimo vietos (gamybinės buities patalpos, poilsio vietos, žmonių praėjimai) turi būti už pavojingų zonų ribų.

Statybos darbuose naudojamos darbo priemonės, įrenginiai ir technologinė įranga turi atitikti saugos ir sveikatos reikalavimus ir turi būti nurodyti statybos darbų technologijos (vykdymo) projekte ar technologinėse kortelėse.

Transporto ir pėsčiųjų judėjimo keliai, priėjimai prie darbo vietų ir darbo vietos turi būti reikiamai prižiūrimi, valomi nuo šiukšlių ir sniego, neužkraunami sandėliuojamomis medžiagomis, konstrukcijomis.

Kai statybos darbų technologijos (vykdymo) projekte nėra nurodytų atstumų, rekomenduojamas minimalus atstumas nuo iškasų šlaito krašto iki artimiausios statybinės mašinos atramos ar transporto priemonės nustatomas pagal lentelę.

Minimalus atstumas nuo iškasų

Iškasos gylis, m	Gruntas			
	Smėlis	Priesmėlis	Priemolis	Molis
	Atstumas nuo iškasos šlaito krašto iki artimiausios mašinos atramos, m			
1,0	1,5	1,25	1,00	1,00
2,0	3,0	2,40	2,00	1,50
3,0	4,0	3,60	3,25	1,75
4,0	5,0	4,40	4,00	3,00
5,0	6,0	5,30	4,75	3,50

Pastaba. Parenkant atstumą, būtina įvertinti krovinio ir statybinės mašinos ar transporto priemonės masę.

Iškasos šlaite pastebėti rieduliai ir akmenys bei atsiskyrę grunto sluoksniai turi būti pašalinti.

Natūralaus drėgnumo gruntuose, jei nėra gruntinio vandens ir požeminių statinių, kasti iškasas su vertikaliomis sienomis be sutvirtinimų leidžiama ne giliau, kaip:

- 1,0 m - piltiniuose, smėlio ir žvyro gruntuose;
- 1,25 m - priesmėlio gruntuose;
- 1,50 m - priemolio ar molio gruntuose.

Kasti iškasas su šlaitais be sutvirtinimų aukščiau gruntinio vandens lygio (įskaitant kapiliarinį pakilimą) arba gruntuose, nusausintuose dirbtinai pažeminus vandens lygį, leidžiama, kai iškasos gylis ir šlaito statumas (šlaito aukščio santykis su pločiu) atitinka lentelės duomenis.

Šlaito statumas pagal iškasų gylį

Gruntai	Šlaito statumas, kai iškasos gylis ne didesnis kaip, m		
	1,5	3	5
Piltiniai nesutankinti	1 : 0,67	1 : 1	1 : 1,25
Smėlio ir žvyro	1 : 0,5	1 : 1	1 : 1
Priesmėliai	1 : 0,25	1 : 0,67	1 : 0,85
Priemoliai	1 : 0	1 : 0,5	1 : 0,75
Moliai	1 : 0	1 : 0,25	1 : 0,5
Liosiniai	1 : 0	1 : 0,5	1 : 0,5

Pastaba. Esant įvairių gruntų rūšių sluoksniams, šlaitų statumas turi būti parenkamas atsižvelgus į silpniausią grunto rūšį.

Dirbti iškasose su įmirkusiais šlaitais ar gilesnėse kaip 1,3 m leidžiama tik darbų vadovui apžiūrėjus grunto šlaitus ir, jei reikia, panaudojus tinkamas saugos priemones. Draudžiama lipti ir dirbti iškasose, iš kurių nepašalintas vanduo.

Kasant, transportuojant, iškraunant, išlyginant ir tankinant gruntą dvejomis ar daugiau savaeigėmis arba prikabinamomis statybinėmis mašinomis (skreperiais, greideriais, volais, buldozeriais ir kt.), judančiomis viena po kitos, tarp jų turi būti pakankamai saugūs atstumai. Jeigu darbui atlikti reikia, kad statybinių mašinų veikimo zonoje būtų darbuotojai, privaloma imtis tinkamų priemonių juos apsaugoti.

Žemės darbų mašinos ir transportavimo priemonės bei įrenginiai:

- žemės darbų mašinos ir transportavimo priemonės bei įrenginiai turi būti:
- tinkamai suprojektuoti ir pagaminti atsižvelgiant į ergonominius reikalavimus;

• techniškai tvarkingi;

• tinkamai ir teisingai naudojami;

• žemės darbų mašinų, transporto priemonių ir transportavimo įrenginių vairuotojai bei juos aptarnaujantys darbuotojai turi būti specialiai apmokyti;

• būtina užtikrinti, kad žemės darbų mašinos, transporto priemonės ir transportavimo įrenginiai neįgriūtų į iškasas arba į vandenį;

• žemės darbų mašinų ir transportavimo įrenginių kabinos, kur to reikia, mašinai apvirtus turi apsaugoti vairuotoją nuo suspaudimo ir krentančių daiktų.

Įrenginiai, mašinos ir įranga:

• įrenginiai, mašinos ir įranga, įskaitant rankinius įrankius su ir be variklio, turi būti:

• tinkamai suprojektuoti ir pagaminti atsižvelgiant į ergonominius reikalavimus;

• techniškai tvarkingi;

• paruošti naudoti, naudojami pagal paskirtį;

• aptarnaujami atitinkamai parengtų darbuotojų;

• slėgio įrenginiai ir prietaisai turi būti teisės aktų nustatyta tvarka reguliariai prižiūrimi, bandomi ir tikrinami.

Darbai iškasose (tranšėjose), šuliniuose, tuneliuose, požeminiai ir žemės darbai:

• dirbant iškasose (tranšėjose), šuliniuose, požemiuose arba tuneliuose, turima imtis reikiamų saugos priemonių, kurios:

• užtikrintų ramsčių, klojinių, šlaitų ir pylimų patikimumą;

• pašalintų darbuotojų, medžiagų arba daiktų kritimo, vandens prasiskverbimo pavojų;

• užtikrintų pakankamą visų darbo vietų vėdinimą, kad oras būtų nekenksmingas ir nepavojingas sveikatai;

• leistų darbuotojams išsigelbėti kilus gaisrui arba prasiskverbus vandeniui ar kitoms medžiagoms;

• prieš pradedant žemės darbus, turi būti atlikti matavimai, kad būtų nustatytas ir pašalintas arba kiek įmanoma sumažintas požeminių kabelių ir kitų inžinerinių tinklų keliamas pavojus;

• iškasos (tranšėjos) turi būti įrengtos taip, kad į jas būtų galima saugiai įeiti ir išeiti;

• iškastas gruntas, medžiagos ir judančios transporto priemonės turi būti laikomi saugiu atstumu nuo iškasų (tranšėjų). Kai reikia, turi būti pastatyti tinkami aptvarai.

Radus sprogstamų medžiagų žemės kasimo darbus būtina nedelsiant nutraukti, užtikrinti jų apsaugą ir pranešti policijai.

Laikinų statinių zonoje būtina įrengti priešgaisrinį postą (skydas su gesintuvais ir kt. priešgaisriniu inventoriumi). Skydas turi būti gerai prieinamoje vietoje. Vykdydamas statybą, Rangovas atsakingas už statybos aikštelės priešgaisrinį stovį ir turi vadovautis „Bendrosios gaisrinės saugos taisyklės“ reikalavimais.

Remiantis aukščiau paminėtais norminiais dokumentais, statybvietėje būtina įrengti administracines – buitines patalpas, vadovaujantis normomis vienam dirbančiajam: statybos vadovui (inžinieriui) – 5 m², drabužinės – 1,13 m², prausyklos – 0,26 m², džiovinimo patalpos – 0,2 m², valgymo-poilsio patalpos - 1 m², sušilimo patalpos – 0,1 m² (bet ne mažesnė nei 8 m²), tualetai – 1 unitazas 30-čiai žmonių (1,2x0,8 m). Statybvietėje numatomos šios pagrindinės gaisrinės saugos priemonės:

• prie laikinų Rangovo statinių įrengiamas gaisrinis skydas su gesintuvais ir kitu priešgaisriniu inventoriumi. Šalia skydo numatyta vieta rūkymui;

• visi privažiavimo keliai statybos metu turi būti laisvi;

• prieš griovimo darbų pradžią Rangovas privalo savo technologiniame projekte numatyti gaisrinės saugos priemones visuose atliekamos veiklos ir atliekamų ardymo – išmontavimo darbų procesuose statybos aikštelėje;

Rangovas, numatydamas gaisrinės saugos priemones, atlikdamas griovimo darbus privalo laikytis “Bendrosios gaisrinės saugos taisyklės: reikalavimų. Visi darbuotojai, nepriklausomai nuo jų stažo, kvalifikacijos, gamybos pobūdžio, turi būti instruktuojami darbuotojų saugos ir sveikatos klausimais. Vadovaudamasis LR darbo kodekso, LR darbuotojų saugos ir sveikatos įstatymo, kitų darbuotojų saugos ir sveikatos teisės aktų nuostatomis, įmonės vadovas nustato darbuotojų instruktavimo tvarką įmonėje. Įmonės vadovas, darbdavio įgaliotas asmuo savarankiškai organizuoja darbuotojų instruktavimą darbuotojų saugos ir sveikatos klausimais ir užtikrina, kad darbuotojai gautų informaciją, nurodytą darbuotojų saugos ir sveikatos norminiuose teisės aktuose (išskyrus atvejus, jei tokia informacija darbuotojams buvo suteikta mokant pagal Mokymo ir atestavimo darbuotojų saugos ir sveikatos klausimais bendruosius nuostatus). Darbuotojai, dirbantys pavojingus darbus – automobilių kelių važiuojamosiose juostose privalo būti atestuoti darbdavio nustatyta tvarka. Darbų prie pat automobilių kelių važiuojamųjų dalių atlikimui turi būti išrašyta paskira – leidimas.

Darbuotojai darbuotojų saugos ir sveikatos klausimais privalo būti instruktuoti darbdavio nustatyta tvarka. Ši informacija darbuotojams turi būti pateikta suprantamai.

Rangovas, prieš pradedamas statybos darbus, **privalo** statybos aikšteles suderinti su Kuršių nerijos nacionalinio parko direkcija.

Laikinas sandėliavimo aikšteles galima įrengti tik prieš tai jų vietą suderinus su Kuršių nerijos nacionalinio parko direkcija.

Privalomųjų pastabų statybos darbų technologijos projektui nėra.

4.2. Reikalavimai statybos įrangai ir transporto priemonėms

Reikalavimai statybos įrangai ir transporto priemonėms nekeliami, bet statybos įranga ir transporto priemonės turi būti techniškai tvarkingos ir nekelti pavojaus aplinkai ir žmonėms. Įranga mechanizmai pasirenkami atsižvelgiant į rangos darbų sutartį, terminus ir turimus pajėgumus.

Transporto priemonių judėjimo (apsilenkimo, apsisukimo) vietose, kuriose gruntas smėlinis ir dėl sunkios technikos gali susidaryti gilios provėžos turi būti naudojami plastiko ar metalo lakštai svoriui paskirstyti.

4.3. Papildomo žemės sklypo statybos produktams ir konstrukcijoms sandėliuoti, statybiniams įrenginiams ir mechanizmams įrengti, laikiniems keliams ir inžineriniams tinklams nutiesti galimybės ir sąlygos

Papildomo žemės sklypo statybos produktams sandėliuoti bei statybiniams įrengimams ir mechanizmams įrengti, būtinybę numato rangovas, įvertindamas ar toks sklypas bus reikalingas.

Jei rangovas nusprendžia kad papildomas sklypas statybos produktams ir konstrukcijoms sandėliuoti, statybiniams įrengimams ir mechanizmams įrengi yra reikalingas, rangovas savo nuožiūra pasirenka privatiems asmenims ar valstybei priklausantį sklypą, susitaria su sklypo valdytoju ar savininku dėl sklypo panaudojimo sąlygų ir jame įrengia aikštelę. Aikštelės statybinėms medžiagoms sandėliuoti turi būti įrengtos nuo objekto tokiu atstumu, kad nepažeistų augančių želdinių ir neužterštų dirvožemio. Turi būti išlaikytas atstumas nuo vandens telkinių daugiau nei 20 metrų. Tuo atveju, kai laikinų sandėliavimo aikštelių negalima įrengti nesunaikinus augmenijos (būtinas miško ploto iškirtimas ir t.t.), techninį projektą būtina suderinti su Aplinkos ministerijos Regioniniu aplinkos apsaugos departamentu. Sandėliuojant užterštas atliekas, aikštelę reikėtų įrengti taip, kad lietaus metu užterštos vandens nuotėkos nepatektų į dirvožemį ar upes, tvenkinius. Po statybos, aikšteles būtina rekultivuoti.

4.4. Autotransporto eismo keliuose laikino uždarymo galimybės ir sąlygos

Vykdant statybos darbus, darbų vietą apstatyti laikinais kelio ženklais remiantis „Automobilių kelių darbo vietų aptvėrimo ir eismo reguliavimo taisyklėmis T DVAER 12“. Galima darbų vykdymo vietų aptvėrimo kelio ženklais principinės schemos pateikta brėžiniuose.

4.5. Statybinių atliekų rūšis ir jų tvarkymo būdas

Techninis procesas	**Atkliekos**					**Numatomi (rekomenduojami) atlliekų tvarkymo būdai**
	Pavadinimas	**Kiekis**		**Agregatinis būvis (kietas, skystas, pastovus)**	**Kodas pagal atliekų sąrašą**	
		Kiekis	**Mato vnt.**			
Ardymo darbai	Bituminiai mišiniai, kuriuose yra akmens anglių dervos	264	m^3	kietas	17 03 01	Numatomas išvežimas į atliekų tvarkymo įmones
Pašalinimas	Medis	686	vnt	kietas	17 02 01	Numatomas išvežimas į atliekų tvarkymo įmones
Ardymo darbai	Metalo laužas	1,5	t	kietas	17 04 05	Numatomas išvežimas į atliekų tvarkymo įmones

4.6. Statinio statybos techninės priežiūros organizavimo ir vykdymo tvarka

STR 1.01.03:2017 [5.23] punktas	STATINIŲ GRUPĖS PAGAL NAUDOJIMO PASKIRTĮ ATITINKANČIĄ STR 1.01.03:2017 [5.23]			
8.1, 8.2	KELIŲ IR GATVIŲ STATYBOS TECHNINĖ PRIEŽIŪRA			
	EIL. NR.	PAVADINIMAS	MINIMALUS VALANDŲ SKAIČIUS	PASTABOS
	1	Projekto nagrinėjimas	20	
	2	Vienas kilometras kelio ar gatvės su vieno sluoksnio asfalto danga	341	Sankasos įrengimo su pralaidomis, vandens nuvedimu ir drenažais, apsauginio šalčiui atsparaus sluoksnio, šalčiui nejautraus sluoksnio įrengimo, pagrindo įrengimo ir asfalto dangos vieno sluoksnio įrengimo techninė priežiūra
	5	Eismo saugumo priemonių įrengimas (vienam kilometrui kelio ar gatvės)	109,12	
	6	Viena sankryža	16	
	7	Dokumentacijos tvarkymas (paslėpti darbai, statybos produktų atitikties dokumentų, statybos žurnalų tvarkymas, aktų pasirašymas)	36-72	12 val. skirta vienam mėnesiui, valandas reikia dauginti iš statybos trukmės (mėnesiais)
	8	Geodezinės nuotraukos tikrinimas	12	
		Užbaigimo komisija	24	
	Automagistralėse ar keliuose, kur daugiau kaip dvi eismo juostos vieno kilometro statybos techninė priežiūra kiekvienai kelio pusei skaičiuojama atskirai			

5. Dangų suvedimo sprendiniai

Projekte numatyta rekonstruoti pėsčiųjų ir dviratininkų susisiekimo infrastruktūrą, kuri jungiasi valstybinės reikšmės krašto ir rajoniniais keliais. Siekiant sukurti nenutrūkstamą infrastruktūrą, takų sprendiniai neženkliai patenka į krašto kelio Nr. 167, rajoninių kelių Nr. 2210, Nr. 2211 statinius suvedant dangas sklandžiai. Šie sprendiniai pažymėti brėžiniuose. Valstybinės reikšmės kelių statinių kadastro bylos sutarus su Užsakovu koreguojamos nebus.

BENDROJI TECHNINĖ SPECIFIKACIJA

0	2023-07		Statybos leidimui, konkursui ir statybai		
Laida	Išleidimo data		Laidos statusas. Keitimo priežastis (jei taikoma)		
KVAL. PATV. DOK. NR	UAB „Plentprojektas“		STATINIO PROJEKTO PAVADINIMAS Pėsčiųjų ir dviračių tako Smiltynė–Nida ruožų nuo 0,010 iki 2,029 km, nuo 0,011 iki 1,829 km, nuo 31,249 iki 34,050 km, nuo 34,074 iki 34,217 km rekonstravimo techninis darbo projektas		
39334	PV	G. Bžeskis	STATINIO NUMERIS IR PAVADINIMAS, DOKUMENTO PAVADINIMAS		Laida
			Bendroji techninė specifikacija		0
LT	STATYTOJAS (UŽSAKOVAS) AB Lietuvos automobilių kelių direkcija		DOKUMENTO ŽYMUO 0543-RTDP-BD-BTS 211	Lapas 1	Lapų 10

Būtinos Projekto sprendinių įgyvendinimo sąlygos, kiti bendrieji nurodymai ir reikalavimai, kurių privalu laikytis įgyvendinant Projektą:

Teisės aktų laikymasis ir reikalingi leidimai:

Pradėti statinio statybos darbus leidžiama tik po to, kai statytojas (užsakovas) nustatytąja tvarka gavo ir perdavė rangovui šiuos dokumentus:

- statybos leidimą;
- nustatyta tvarka parengtą ir patvirtintą statinio projektą arba nekilnojamosios kultūros paveldo vertybės tvarkymo statybos darbų projektą. Darbo projektas (jei toks rengiamaias) gali būti pateiktas kaip vientisas dokumentas arba atskirais sprendiniais skirtingu laiku pagal statytojo (užsakovo), projektuotojo ir rangovo suderintą kalendorinį grafiką;
- statybvietės perdavimo ir priėmimo aktą (kai rangovas ją priėmė) su nustatytaisiais priedais (tarp jų turi būti statytojo (užsakovo) atliktų (iki akto pasirašymo dienos) paruošiamųjų darbų įvykdymo dokumentai, kuriuose būtina nurodyti atliktų darbų trūkumus (jei jų yra);
- sąlygas laikiniems (statybos laikotarpiui) statiniams už statybvietės ribų įrengti ir projektavimo sąlygų statybos laikotarpiui energijai, vandeniui tiekti, ryšių paslaugoms tenkinti ir pan. kopijas (jei jų nėra statinio projekte);
- statybos darbų žurnalą.
- Prieš pradėdamas žemės kasimo darbus inžinerinių tinklų, susisiekimo komunikacijų ir kitų objektų apsaugos zonose (statybvietėje ar šalia jos), rangovas privalo gauti leidimą žemės darbams vykdyti STR 1.06.01:2016 „Statybos darbai. Statinio statybos priežiūra“ nustatyta tvarka, raštu (faksu, telefonograma,) iškviesti minėtus objektus naudojančių subjektų atstovus (nurodant atvykimo vietą ir laiką). Minėti atstovai privalo įrašyti savo reikalavimus (nurodymus) į statybos darbų žurnalą arba įforminti juos kitais dokumentais.

Rangovas yra atsakingas už visų reikalingų leidimų iš valdžios ir kitų institucijų gavimą, išskyrus statybos leidimą.

Įstatymai ir normatyviniai dokumentai, kurių privalu laikytis statant statinį:

- Lietuvos Respublikos statybos įstatymas Nr. IX-583
- Lietuvos Respublikos teritorijų planavimo įstatymas Nr. I-1120
- Lietuvos Respublikos aplinkos apsaugos įstatymas Nr. I-2223
- Lietuvos Respublikos planuojamos ūkinės veiklos poveikio aplinkai vertinimo įstatymas Nr. I-1495
- Lietuvos Respublikos aplinkos monitoringo įstatymas Nr. VIII-529
- LR vyriausybė. Nutarimas „Dėl pažeistos žemės rekultivavimo ir derlingojo dirvožemio sluoksnio išsaugojimo“ Nr. 1116, 1995 m. rugpjūčio 14 d.
- LR aplinkos ministro įsakymas „Paviršinių nuotekų tvarkymo reglamentas“ Nr. D1-193, 2007 m. balandžio 2 d.
- LR aplinkos ministro įsakymas „Dėl vandens išteklių naudojimo ir teršalų, išleidžiamų su nuotekomis, pirminės apskaitos ir kontrolės tvarkos“ Nr. 171, 2001 m. kovo 30d.
- LR aplinkos ministro įsakymas dėl „Naftos produktais užterštų teritorijų tvarkymo aplinkos apaugos reikalavimų (LAND 9-200p)“ Nr. D1-694, 2009 m. lapkričio 17 d.
- Statybos techninis reglamentas STR 1.01.03:2017 „Statinių klasifikavimas“
- STR 1.02.01:2017 „Statybos dalyvių atestavimo ir teisės pripažinimo tvarkos aprašas“

- Statybos techninis reglamentas “Statinio aplinkos apsaugos dalis“ STR 1.05.05:2004
- Statybos techninis reglamentas “Statinio projektavimas, Projekto ekspertizė” STR 1.04.04.2017
- Statybos techninis reglamentas “Statybą leidžiantys dokumentai” STR 1.05.01:2017
- Statybos techninis reglamentas “Statybos darbai. Statinio statybos priežiūra” STR 1.06.01:2016
- Statybos techninis reglamentas „Statybą leidžiantys dokumentai. Statybos užbaigimas. Statybos sustabdymas. Savavališkos statybos padarinių šalinimas. Statybos pagal neteisėtai išduotą statybą leidžiantį dokumentą padarinių šalinimas“ STR 1.05.01:2017
- Statybos techninis reglamentas „Normatyviniai statybos techniniai dokumentai“ STR 1.01.02:2016
- Statybos techninis reglamentas „Statinio statybos rūšys“ STR 1.01.08:2002
- Statybos techninis reglamentas „Statinių klasifikavimas“ STR 1.01.03:2017
- Statybos techninis reglamentas „Statybos dalyvių atestavimo ir teisės pripažinimo tvarkos aprašas“ STR 1.02.01:2017
- Statybos techninis reglamentas „Inžineriniai geologiniai ir geotechniniai tyrimai“ STR 1.04.02:2011
- Statybos techninis reglamentas „Statybos darbai. Statinio statybos priežiūra“ STR 1.06.01:2016
- Statybos techninis reglamentas „Statinių techninės ir naudojimo priežiūros tvarka. Naujų nekilnojamojo turto kadastro objektų formavimo tvarka“ STR 1.07.03:2017
- Statybos techninis reglamentas STR 2.01.01(4):2008 „Esminis statinio reikalavimas „naudojimo sauga“;
- Statybos techninis reglamentas “ Statiniai ir teritorijos. Reikalavimai žmonių su negalia reikmėms” STR 2.03.01:2001;
- STR 2.06.04:2014 „Gatvės ir vietinės reikšmės keliai. bendrieji reikalavimai“;
- Vandentiekis ir nuotekų Šalintuvas. Pastato inžinerinės sistemos. Lauko inžineriniai tinklai. STR 2.07.01:2003
- Statybos taisyklės „Automobilių kelių žemės sankasos įrengimas“ ST188710638.06:2004
- Statybos rekomendacijos „Automobilių kelių dangos konstrukcijos sluoksnių be rišiklių įrengimo taisyklės“ ĮT SBR 07
- Lietuvos standartas „Statinio projektas. Bendrieji reikalavimai“ LST 1516:1998
- Lietuvos standartas „Statinio projektas. Lauko inžinerinių tinklų grafiniai ženklai“ LST 1569:2000
- Lietuvos Respublikos ir urbanistikos ministerijos ir Lietuvos valstybinės standartizacijos tarnybos 1992-08-11 nutarimas „Dėl statybų projektinės dokumentacijos standartų“ Nr. 141/15
- Kelių techninis reglamentas KTR 1.01: 2008 „Automobilių keliai“;
- Automobilių kelių standartizuotų dangų konstrukcijų projektavimo taisyklės KPT SDK 07;
- Automobilių kelių dangos konstrukcijos sluoksnių be rišiklių įrengimo taisyklės ĮT SBR 07;
- Automobilių kelių mineralinių medžiagų mišinių, naudojamų sluoksniams be rišiklių,

techninių reikalavimų aprašas TRA SBR 07;

- Automobilių kelių mineralinių medžiagų techninių reikalavimų aprašas TRA MIN 07;
- ĮT ASFALTAS 08 „Automobilių kelių dangos konstrukcijos asfalto sluoksnių įrengimo taisyklės“;
- TRA ASFALTAS 08 „Automobilių kelių asfalto mišinių techninių reikalavimų aprašas“;
- TRA BITUMAS 08 „Automobilių kelių bitumų ir polimerais modifikuotų bitumų techninių reikalavimų aprašas“;
- PĮT KŽA 08 „Kelio ženklų atramų parinkimo, projektavimo ir įrengimo taisyklės“;
- Lietuvos standartas LST 1331: 2002 „Automobilių kelių gruntai. Klasifikacija“;
- Lietuvos standartas LST 1335: 1994 „Kelio ženklai. Techninės sąlygos“ kartu su LST EN 12899-1:2008 „Nuolatiniai vertikalieji kelio ženklai“;
- Kelio ženklų įrengimo ir vertikaliojo ženklinimo taisyklės
- Kelių vertikaliojo ženklinimo taisyklės
- Taip pat vadovautasi kitais normatyviniais dokumentais, kurie yra reglamentuoti ir atitinka Lietuvos standartus bei galioja Lietuvos Respublikoje.

Kvalifikaciniai reikalavimai statybos rangovui ir subrangovams:

- Statybos rangovas ir subrangovas turi būti nustatyta tvarka atestuoti asmenys. Teisę būti ypatingo statinio statybos rangovu turi juridinis asmuo, kita organizacija, statybos inžinierius Aplinkos ministerijai pripažinus jų pateiktus dokumentus ir išdavus teisės pripažinimo pažymą.

Kvalifikaciniai reikalavimai bendrųjų ir specialiųjų statybos darbų vadovams ir specialistams:

Būtini šie pagrindiniai atestuoti specialistai:

- Statinio projekto vykdymo priežiūros vadovas;
- Projekto dalies vykdymo priežiūros vadovas;
- Statinio statybos vadovas;
- Statinio specialiųjų statybos darbų vadovas;
- Statinio statybos technines priežiūros vadovas;
- Statinio specialiųjų statybos darbų techninės priežiūros vadovas;

Statybos metu statybos darbų vadovas turi užtikrinti šių reikalavimų vykdymą:

- Saugaus darbo;
- Gaisrinės saugos;
- Aplinkos apsaugos;
- Tinkamų darbo higienos sąlygų statybvietėje ir statomame statinyje užtikrinimo;
- Trečiųjų asmenų interesų apsauga statybos metu.

Nurodymai ir reikalavimai projekto ir statybos dokumentų parengimui:

Statinio projektavimas, projekto ekspertizė STR 1.04.04:2017:

Statytojui (Užsakovui) perduotas techninis darbo projektas turi nustatyta tvarka patvirtintą ir pasirašytą projekto ekspertizės aktą.

Sudėtingų konstrukcijų ir sudėtingų technologijų statinių (pateikti žemiau) darbo projektų konstrukcinės dalies ekspertizė yra privaloma, taip pat privaloma atlikti ir kitų darbo projekto dalių ekspertizę jei tai nurodyta techninio projekto ekspertizės akte

Reikalingi (rengiant Darbo projektą ar statybos metu) tyrimai:

- Techninis darbo projektas Statytojui (Užsakovui) yra pateiktas su inžinerinių geologinių tyrimų ataskaita.
- Jei projekto rengimo ar statybos darbų eigoje iš esmės keičiami projektiniai sprendiniai, naudojamos kitos statybos medžiagos ar statybos darbų technologija, privaloma tvarka turi būti atlikti būtini papildomi inžinerinių geologinių tyrimų lauko darbai.
- Atlikti archeologinių tyrimų nereikia.

Būtini parengti (iki statybos darbų pradžios ir statybos metu) projekto ir statybos dokumentai, statybos darbai turi būti vykdomi vadovaujantis:

- statinio projektu, taip pat STR 1.06.01:2016 „Statybos darbai. Statinio statybos priežiūra“ nustatytais atvejais rangovo parengtu statybos darbų technologijos projektu;
- įstatymais, Vyriausybės nutarimais, teritorijų planavimo dokumentų, normatyvinių statybos techninių dokumentų, normatyvinių statinio saugos ir paskirties dokumentų reikalavimais;
- viešojo administravimo subjektų, atliekančių statybos valstybinę priežiūrą reikalavimais bei statinio saugos ir paskirties reikalavimų valstybinės priežiūros institucijų nustatytais reikalavimais;
- įmonės patvirtintomis ir Aplinkos ministerijoje nustatyta tvarka įregistruotomis statybos taisyklėmis;
- statinio projekto vykdymo priežiūros vadovų (šios priežiūros dalių vadovų) ir statinio techninės (bendrosios ir specialiosios) priežiūros vadovų nurodymais.
- Statybos darbų eiga (nuo statybos pradžios iki statinio atidavimo naudoti) aprašoma statybos darbų žurnale, kuris yra privalomas. Į žurnalą taip pat įrašomi visų statybos priežiūros dalyvių atliktų patikrinimų rezultatai ir reikalavimai.
- Statybos darbų žurnalo pavyzdį ir žurnalo pildymo tvarką nustato Vyriausybės įgaliota institucija.
- Statinio pripažinimo tinkamu naudoti tvarką ir privalomuosius dokumentus nustato STR 1.05.01:2017 „Statybą leidžiantys dokumentai. Statybos užbaigimas. Statybos sustabdymas. Savavališkos statybos padarinių šalinimas. Statybos pagal neteisėtai išduotą statybą leidžiantį dokumentą padarinių šalinimas“
- Statybos darbų technologijos projektas turi būti rengiamas visiems statiniams, išskyrus nesudėtingus statinius ir statinio paprastąjį remontą. Statybos darbų technologijos projektą turi parengti rangovas, arba pavesti tai atlikti statinio statybos vadovui. Rengiant statybos darbų technologijos projektą, privaloma vadovautis techninio projekto statybos paruošimo ir organizavimo sprendiniais bei saugaus darbo ir sveikatos taisyklėmis statyboje DT5 – 00. Statybos darbų technologijos projekte turi būti pateikiami šie brėžiniai ir sprendiniai:

– statybvietės planas su esamų ir projektuojamų statyti statinių (tarp jų – inžinerinių tinklų ir susisiekimo komunikacijų), statybos reikmėms naudojamų laikinųjų statinių, statybos produktų ir įrenginių sandėliavimo nužymėtomis vietomis;

– statybos darbų eiliškumas ir jų atlikimo kalendoriniai grafikai;

- statybos darbų technologinės schemos (kortelės);
- statybos darbų, atliekamų sudėtingomis sąlygomis, technologiniai sprendiniai; apsauga nuo gruntinio ir paviršinio vandens, darbų atlikimas veikiančios įmonės (kito objekto) ar veikiančių susisiekimo komunikacijų (kelių, gatvių, geležinkelių ir pan. bei jų apsaugos zonų), nekilnojamųjų kultūros paveldo vertybių (bei jų apsaugos zonų) teritorijose ir kitose saugomose teritorijose bei tretiesiems asmenims priklausančiuose sklypuose, taip pat atliekant žemės darbus greta esamų statinių, po vandeniu, žeme ir pan.

- Prieš pradedant statybos darbus, turi būti parengtos specifinių ir naujų konstrukcijų, inžinerinių sistemų ir įrenginių naudojimo instrukcijos.
- Turi būti atliktos paklotų inžinerinių tinklų išpildomosios geodezinės nuotraukos;
- Užbaigus statinį, Statybos įstatyme nustatytais atvejais išduodamas statybos užbaigimo aktas arba surašoma deklaracija apie statybos užbaigimą, darbo projekto brėžinius pažymint žyma „Taip pastatyta“
- Projekto dalių sprendinių keitimas, keitimo tvarka ir įforminimas vykdomas STR 1.04.04.2017 “Statinio projektavimas, Projekto ekspertizė” nustatyta tvarka.
- Būtini parengti (iki statybos darbų pradžios ir statybos metu) projekto ir statybos dokumentai, pvz., darbo projekto brėžiniai, jų atitiktis techninio projekto sprendiniams ir techninėms specifikacijoms, apimtis ir detalumas; statybos darbų technologijos projektas; specifinių ir naujų konstrukcijų, inžinerinių sistemų ir įrenginių naudojimo instrukcijos; inžinerinių tinklų geodezinės nuotraukos; brėžiniai ir techninės specifikacijos su užrašu „TAIP PASTATYTA“ ir t. t.;

Rangovo parengtų Projektų ir statybos dokumentų derinimo su Projektuotoju ir statinio statybos techninės priežiūros vadovu atvejai ir tvarka:

Rangovo parengti projektai ir statybos dokumentai turi būti derinami su Projektuotoju ir statinio statybos techninės priežiūros vadovu. Minėti rangovo parengti dokumentai turi neprieštarauti projekto techniniams sprendiniams.

Darbo projekto ir techninio darbo projekto brėžiniams (darbo brėžiniams), techninio projekto ir techninio darbo projekto techninėms specifikacijoms statybai statinio statybos techninis prižiūrėtojas pritaria pasirašydamas ir pažymėdamas „Pritariu, statyti“. Tai reiškia, kad darbo projektas atitinka techninio projekto sprendinius (projektavimo dviem stadijomis atveju), projektas yra ekspertuotas (kai tai privaloma), pataisytas pagal privalomąsias ekspertizės pastabas, patvirtintas, ir tik pagal tokius projekto dokumentus (darbo brėžinius ir technines specifikacijas) Rangovas gali vykdyti statybos darbus.

Nurodymai Projekto ir statybos dokumentų apiforminimui:

- Projektas ar statybos dokumentai turi būti parengti valstybine kalba. Pasirašant Projekto dokumentus, nurodomi Projektuotojo įmonės, Projekto vadovo ir Projekto dalių vadovų kvalifikacijos atestatų, kai jie neprivalomi – diplomų, Teisės pripažinimo pažymų išdavimo datos ir numeriai.
- Projekto originalą saugo Projektuotojas.
- Statytojui perduodamas projektavimo darbų rangos sutartyje numatytas Projekto kopijų ir kompiuterinių laikmenų su įrašyta Projekto kopija skaičius. Kompiuterinėje laikmenoje įrašomos Projekto kopijos minimalus raiškos reikalavimas – 200 dpi, galimi formatai – *.jpg, *.gif, *.tif, *.png, *.rtf, *.pdf, be skaitmeninių parašų). Projekto originalo (-ų) parengimas Statytojui gali būti numatytas projektavimo darbų rangos sutartyje. Projekto sprendinių skaičiavimai Statytojui neperduodami.

Projekto dalių sprendinių keitimo galimybės, tvarka ir įforminimas:

- Projektas keičiamas papildomos sutarties su Projektuotoju ir Statytojo patvirtintos papildomos Techninės užduoties pagrindu. Projekto keitimus ir (ar) papildymus atlieka Projektą parengęs Projektuotojas. Kai keičiami Lietuvos Respublikos statybos įstatymo 2 straipsnio 11 punkte nurodyti esminiai statinio sprendiniai, turi būti atlikta pakeisto Projekto ekspertizė (kai ji privaloma), visais kitais atvejais projekto sprendinių pakeitimams turi pritarti statytojas.
- Visi atlikti projekto sprendinių pakeitimai privalo atitikti normatyvinių statybos techninių ir normatyvinių statinio saugos ir paskirties dokumentų reikalavimus.
- Kai atlikti Darbo projekto keitimai, papildymai ar taisymai neatitinka Techninio darbo projekto sprendinių, taip pat ir techninių specifikacijų, Techninis projektas turi būti keičiamas.

Bendrieji reikalavimai statybos produktams (gaminiams ir medžiagoms), įrenginiams, darbams ir bendroji jų priėmimo statybvietėje tvarka:

Nurodymai dėl statybos produktų (gaminių ir medžiagų), įrenginių privalomos atitikties techninėse specifikacijose nurodytiems reikalavimams, galimybė ir sąlygos keisti analogiškais:

Visi statybos produktai, gaminiai, medžiagos ir įrenginiai privalo atitikti techninėse specifikacijose nurodytus reikalavimus. Jei nėra galimybės panaudoti techninėse specifikacijose nurodytus reikalavimus turinčių produktų, gaminių, medžiagų ar įrenginių, rangovas juos gali pakeisti analogiškais, turinčiais neprastesnes charakteristikas, prieš tai suderinus su projekto vykdymo priežiūros ir techninės priežiūros vadovais. Jei keičiama statinių statybos darbų technologija ar medžiagų ir gaminių bendra sistema būtina sprendinius įvertinti iš naujo ir gauti statybos dalyvių sutikimus.

Nenaudotinos medžiagos:

Statybos metu draudžiama naudoti medžiagas, kurių sudėtyje yra asbesto, kancerogenų, polifluorangliavandeniliu (pvz. teflono), švino, švino druskų, kadmio druskų, chromo druskų, gyvsidabrio druskų ir nikelio druskų. Nerekomenduojama naudoti akrilnitrilo polimerų (pvz. kaučiuko, ABS plastiko), chlorpreno kaučiuko (pvz. neoprene), poliacetatų, poliuretanų, polivinilchloridų, polivinilidenechlorido, polivinilfluorido, aromatinių poliamidų, halogenidinių angliavandenilių, poliamidų. Nerekomenduojamos medžiagos negali būti kitu medžiagų sudėtyje.

Statybos produktų (gaminių ir medžiagų), įrenginių kokybę įrodantys privalomieji dokumentai:

Visi statybos produktai, gaminiai, medžiagos ir įrenginiai turi turėti kokybę įrodančius privalomuosius dokumentus - atitikties sertifikatus, atitikties deklaracijas, kuriose turi būti nurodyta:

Statybos produktų gamintojas privalo valdyti visus procesus, turinčius įtakos produkto kokybei, ir užtikrinti produkto savybes pagal techninių specifikacijų reikalavimus, į kurias deklaracijoje pateiktos nuorodos. Gamintojas turi disponuoti būtinomis priemonėmis, kad galėtų valdyti visų lygių ir etapų (pvz.: tiekimo, žaliavų, gamybos, užbaigtų produktų, produktų pakavimo ir kontrolės) visus procesus . Atitikties deklaracija gali būti „CE“ ženklinimo pagrindas, jei produktas atitinka darniąją techninę specifikaciją (standartą arba techninį liudijimą), o įstaigos, dalyvavusios (jei būtina) atliekant atitikties įvertinimą, yra paskelbtosios (notifikuotos).

Atitikties sertifikate turi būti nurodyta:

- sertifikavimo įstaigos pavadinimas ir adresas;
- gamintojo (tiekėjo) pavadinimas ir adresas;
- statybos produkto aprašymas (tipas, identifikacija, naudojimas ir pan.);

- techninė specifikacija arba kriterijai, kuriuos atitinka produktas;
- sertifikato numeris;
- sertifikato galiojimo sąlygos ir terminai;
- asmens, įgalioto pasirašyti sertifikatą, vardas, pavardė ir užimamos pareigos.

Atitikties sertifikatas turi būti parengtas valstybine kalba.

Atitikties deklaracijoje turi būti nurodyta:

- gamintojo (tiekėjo) pavadinimas ir adresas;
- produkto aprašymas (tipas, identifikavimas, paskirtis…);
- kriterijai, kuriuos produktas atitinka;
- ypatingos produktui taikytinos sąlygos;
- paskelbtosios (notifikuotos) arba paskirtosios įstaigos pavadinimas ir adresas (kur galima);
- vardas, pavardė ir pareigos darbuotojo, įgalioto gamintojo (tiekėjo) vardu pasirašyti deklaraciją.

Atitikties deklaracija turi būti parengta valstybine kalba.

Statybos produktų (gaminių ir medžiagų) kokybės kontrolė:

jei reikalaujama kad statybos metu naudojami statybos produktai būtų techninėse specifikacijose nurodyto tipo ar standarto, rangovas turi vykdyti statybos produktų kokybės kontrolę gamybos vietoje pagal ISO 9001, taip pat pasirinktinę kontrolę statybos vietoje;

Statybos produktų (gaminių ir medžiagų) pavyzdžiai, jų aprobavimo tvarka:

Statybos produktų pavyzdžiai, prieš pradedant statybos darbus, turi būti pateikti statytojui, projektuotojui ir techninės priežiūros atstovams. Pritarus naudoti pateiktus statybos produktus, laikyti iki darbų užbaigimo, juos naudojant nuolatiniam sulyginimui.

Statybos produktų (gaminių ir medžiagų) gabenimo, saugojimo sąlygos:

Visi statybos produktai turi būti gabenami ir sandėliuojami laikantis kiekvieno produkto gabenimo ir saugojimo reikalavimų, produktai turi būti tinkamai supakuoti, ant produktų pakuočių turi būti nurodytas turinys. Produktų transportavimo ir sandėliavimo metu neturi atsirasti defektų ir pažaidų, atvežtus statybos projektus reikia vizualiai patikrinti. Visos pretenzijos reiškiamos prekių tiekėjui, išskyrus atvejus, kai prekės tapo netinkamos naudoti dėl rangovo kaltės. Tokiu atveju kai prekės tapo netinkamos naudoti dėl netinkamo (nesilaikant gamintojo nurodymų) transportavimo ar sandėliavimo statybos metu, atsako rangovas savo sąskaita.

Paslėptų darbų priėmimo tvarka:

Paslėpti darbai priimami juos sėkmingai išbandžius pagal specifikacijoje pateiktą metodiką. Surašomas paslėptų darbų aktas.

Laikančiųjų konstrukcijų, inžinerinių sistemų išbandymų tvarka:

Laikančiųjų konstrukcijų, inžinerinių sistemų išbandymai vykdomi tokia tvarka:

- Išanalizuojama projektinė ir statybos dokumentacija;
- Atliekama detali apžiūra;

- Nustatomos konstrukcijos ar jų dalys kurias reikia išbandyti;
- Parengiamas bandymų planas, kuriame nustatoma kaip ir kokiomis priemonėmis bus atlikti bandymai, kokie planuojami gauti bandymo rezultatai.
- Atliekami konstrukcijų ir inžinerinių sistemų tikrinamieji skaičiavimai, nustatoma konstrukcijų ir inžinerinių sistemų reakcija į bandymus, nustatomos ribinės vertės.
- Atlikus bandymus nustatyta tvarka užpildytas statybos darbų žurnalas su paslėptų darbų aktais ir statinio laikančių konstrukcijų išbandymų apkrovomis, statinio inžinerinių sistemų bei inžinerinių tinklų apžiūrėjimo ir išbandymo aktais (kai išbandymai privalomi pagal teisės aktų reikalavimus), taip pat papildomi statybos darbų žurnalai (kai jie buvo pildomi).

Nurodymai statybos sklypo paruošimui, (kai nerengiama atskira Pasirengimo statybai ir statybos darbų organizavimo projekto dalis):

Griaunami pastatai, statybinių atliekų panaudojimas ir (ar) ar utilizavimas:

Visos pavojingos ir nenaudotinos statybinės atliekos turi būti utilizuojamos LR galiojančių teisės aktų ir direktyvų numatyta tvarka.

Būtini laikini pastatai ir inžineriniai tinklai, keliai, reikalavimai ir laikinos sąlygos jiems:

Būtini laikini statiniai ir inžineriniai tinklai įrengiami tik statybos aikštelėje, norint juos įrengti už statybos aikštelės ribų, reikalingas raštiškas numatomos panaudoti teritorijos savininko ar naudotojo leidimas.

Statybos užbaigimas ar deklaravimas apie statybos užbaigimą:

Rangovo ir subrangovų rengiama dokumentacija ir reikalavimai jai parengti:

Statybos užbaigimo komisijai pateikiami šie dokumentai:

- Statinio projektas su žyma „Taip pastatyta“ kiekviename jo lape, pasirašyta statinio statybos vadovo ir statinio statybos techninio prižiūrėtojo (popierinis variantas).
- Statybą leidžiantis dokumentas (popierinis variantas).
- Statinio (-ių) kadastro duomenų byla (-os).
- Statinio (-ių) bendrieji rodikliai (nurodyti statinio projekte).
- Rangovo užbaigtų statybos darbų perdavimo statytojui aktas.
- Nustatyta tvarka užpildytas statybos darbų žurnalas su paslėptų darbų aktais ir statinio laikančių konstrukcijų išbandymų apkrovomis, statinio inžinerinių sistemų bei inžinerinių tinklų apžiūrėjimo ir išbandymo aktais (kai išbandymai privalomi pagal teisės aktų reikalavimus), taip pat papildomi statybos darbų žurnalai (kai jie buvo pildomi).
- Sklypo, požeminių inžinerinių tinklų ir statinio laikančių konstrukcijų geodezinės nuotraukos (schemos).
- Statybos produktų, darančių įtaką statinio atitikčiai esminiams reikalavimams, atitikties dokumentai (atitikties deklaracija ir (ar) atitikties sertifikatas).
- Statinio techninis pasas (kai jis privalomas).
- Pažyma apie statybinių atliekų perdavimą jas tvarkančiai įmonei arba jų sutvarkymą kitu teisės aktais nustatytu būdu.

- Kultūros paveldo objekto tvarkomųjų paveldosaugos darbų priėmimo aktas (kai kultūros paveldo statinyje kartu su tvarkomaisiais statybos darbais (statinio rekonstravimo darbais) buvo atliekami ir tvarkomieji paveldosaugos darbai).

Statybos darbų priėmimo tvarka ir dokumentai:

Atlikus gatvės rekonstrukcijos darbus, statytojas, galiojančia tvarka, Valstybinės teritorijų planavimo ir statybos inspekcijos prie Aplinkos ministerijos ar jos įgaliotam Inspekcijos padaliniui, pateikia prašymą išduoti statybos užbaigimo aktą.

Gavęs visus privalomus pateikti dokumentus, sudarytos statybos užbaigimo komisijos pirmininkas užregistruoja prašymą, paskelbia jį kartu su pridėtais dokumentais ir ne vėliau kaip per 5 darbo dienas nuo Prašymo užregistravimo dienos oficialiu el. paštu informuoja sudarytos statybos užbaigimo komisijos narius, kada komisija vykdys statybos užbaigimo procedūras.

Komisija procedūras pradeda ne vėliau kaip per 20 darbo dienų nuo prašymo užregistravimo dienos.

Jei Komisijai pateikti dokumentai neatitinka nustatytų reikalavimų ar pastebėjus statinio neatitiktį šiems dokumentams, Komisija per 5 darbo dienas nuo nustatytos Procedūrų dienos sudaro šių trūkumų ir neatitikimų sąrašą, pasirašytą Komisijos narių ir Komisijos pirmininko. Komisijos pirmininkas ne vėliau kaip kitą darbo dieną po šio sąrašo pasirašymo dienos pateikia (Inspekcijos oficialiu el. paštu ar raštu) šį sąrašą Prašymo pateikėjui. Pašalinus sąraše išvardytus neatitikimus, Prašymo pateikėjas raštu praneša Komisijos pirmininkui apie trūkumų pašalinimą. Pranešimo turinys nereglamentuojamas. Komisijos pirmininkas, suderinęs su Komisijos nariais, Inspekcijos oficialiu el. paštu ar raštu informuoja Prašymo pateikėją apie naują Procedūrų datą, bet ne vėlesnę kaip 10 darbo dienų nuo pranešimo apie trūkumų pašalinimą gavimo dienos.

ATLIKTŲ PRITARIMŲ, SUDERINIMŲ SĄRAŠAS

Eil. Nr.	Institucija/asmuo	Atsakingas fizinis/juridinis asmuo	Suderinimo data	Pritarimo vieta projekte
1.	Neringos savivaldybė	Asta Barilienė	2023.07.14	Bendrojoje dalyje, prieduose
2.	AB „Energijos skirstymo operatorius“	Vaidas Eičinas	2023.07.20	Bendrojoje dalyje, prieduose
3.	Nacionalinė žemės tarnyba prie aplinkos ministerijos Klaipėdos miesto ir Neringos skyrius	Saulenė Narkuvienė	2023.07.31	Bendrojoje dalyje, prieduose
4.	VšĮ „Plačiajuostis internetas“	Vladimiras Babachinas	2023.06.29	Bendrojoje dalyje, prieduose
5.	VĮ „Valstybinė miškų urėdija“	Tomas Zaleckis	2022.11.21	Bendrojoje dalyje, prieduose
6.	AB „Lietuvos automobilių kelių direkcija“	Justas Norbutas	2022.12.21	Bendrojoje dalyje, prieduose
7.	UAB „Neringos vanduo“	Darius Vaitkevičius	2023.06.29	Bendrojoje dalyje, prieduose

PROJEKTINIŲ SPRENDINIŲ SUDERINIMAS TARPUSAVYJE

Eil. Nr.	Projekto dalis	Projekto dalies vadovas	Parašas
1.	Inžineriniai geodeziniai tyrinėjimai	Gytis Bžeskis	
2.	Inžineriniai geologiniai tyrinėjimai	Gytis Bžeskis	
3.	Bendroji	Gytis Bžeskis	
4.	Susisiekimo	Gytis Bžeskis	
5.	Statybos skaičiuojamosios kainos nustatymo	Gytis Bžeskis	

PRIEDAI

0	2023-07		Statybos leidimui, konkursui ir statybai			
Laida	Išleidimo data		Laidos statusas. Keitimo priežastis (jei taikoma)			
KVAL. PATV. DOK. NR	UAB „Plentprojektas“		STATINIO PROJEKTO PAVADINIMAS Pėsčiųjų ir dviračių tako Smiltynė–Nida ruožų nuo 0,010 iki 2,029 km, nuo 0,011 iki 1,829 km, nuo 31,249 iki 34,050 km, nuo 34,074 iki 34,217 km rekonstravimo techninis darbo projektas			
39334	PV	G. Bžeskis	STATINIO NUMERIS IR PAVADINIMAS, DOKUMENTO PAVADINIMAS			Laida
			Priedai			0
LT	STATYTOJAS (UŽSAKOVAS) AB Lietuvos automobilių kelių direkcija		DOKUMENTO ŽYMUO 0543-RTDP-BD-PR 222		Lapas 1	Lapų 225

AB LIETUVOS AUTOMOBILIŲ KELIŲ DIREKCIJA

TVIRTINU:
Aivaras Vilkelis
(Vardo raidė, pavardė, parašas)

(data)

TECHNINĖ UŽDUOTIS VALSTYBINĖS REIKŠMĖS KELIŲ IR / ARBA JŲ ELEMENTŲ PROJEKTAVIMUI

1. Statytojas: Akcinė bendrovė Lietuvos automobilių kelių direkcija.

2. Užsakovas: Akcinė bendrovė Lietuvos automobilių kelių direkcija.

3. Komplekso pavadinimas: Tako Smiltynė–Nida ruožų nuo 0,010 iki 2,029 km, nuo 0,011 iki 1,829 km, nuo 2,104 iki 2,956 km, nuo 2,956 iki 15,567 km, nuo 15,576 iki 31,232 km, nuo 31,249 iki 34,050 km, nuo 34,074 iki 34,217 km rekonstravimo techninių darbo projektų parengimas ir projektų vykdymo priežiūra.

4. Projekto pavadinimas: Pėsčiųjų ir dviračių tako Smiltynė–Nida ruožų nuo 0,010 iki 2,029 km, nuo 0,011 iki 1,829 km, nuo 31,249 iki 34,050 km, nuo 34,074 iki 34,217 km rekonstravimo techninis darbo projektas ir projekto vykdymo priežiūra.

5. Statybos rūšis: rekonstravimas.

6. Etapas: techninis darbo projektas.

7. Statinio kategorija: neypatingasis statinys.

8. Statinio rūšis: inžinerinis statinys.

9. Inžinerinių statinių grupė: susisiekimo komunikacijos.

10. Inžinerinių statinių pogrupis: keliai; kiti transporto statiniai.

11. Nurodymai statinių ir / arba jų elementų projektavimui ir jų techniniai parametrai:

11.1. numatoma darbų vykdymo riba: tako ruožai nuo 0,010 iki 2,029 km, nuo 0,011 iki 1,829 km, nuo 31,249 iki 34,050 km, nuo 34,074 iki 34,217 km (tikslinama projektavimo metu);

11.2. kelio (gatvės) kategorija: neypatingas statinys;

11.3. pėstiesiems ir (arba) dviratininkams skirta infrastruktūra: projektuojant pėsčiųjų ir dviračių taką turi būti pasiūlytos 2 alternatyvos: vienu atveju su atskirtais srautais: dviračių takas (plotis 3 m) ir pėsčiųjų takas (plotis 2 m) užtikrinant reikalaujamus gabaritus, o kitu atveju pėsčiųjų ir dviračių takas, skirtas mišriam pėsčiųjų ir dviratininkų eismui (plotis – vadovaujantis Pėsčiųjų ir dviračių takų projektavimo rekomendacijomis R PDT 12). Siektinas tako išilginis nuolydis turėtų būti iki 5 proc., tačiau jis gali būti didinamas atsižvelgiant į esamą reljefą ir jautrias gamtines sąlygas;

11.4. pėstiesiems ir (arba) dviratininkams skirtos infrastruktūros dangos konstrukcija: pagal Automobilių kelių standartizuotų dangų konstrukcijų projektavimo taisykles KPT SDK 19;

11.5. numatomi / rekonstruojami inžineriniai tinklai: nustatoma projektavimo metu;

11.6. vandens pralaidos: nustatoma projektavimo metu;

11.7. inžinerinės eismo saugos priemonės: priemones vertinti pagal poreikį projektavimo metu, vadovaujantis inžinerinių saugaus eismo priemonių projektavimo ir naudojimo rekomendacijomis R ISEP 10.

12. Projektuojant vadovautis šiais dokumentais:

12.1. Lietuvos Respublikos Kelių įstatymu, Lietuvos respublikos Statybos įstatymu, kelių techniniu reglamentu, statybos techniniais reglamentais, higienos normomis, kitais poįstatyminiais teisės aktais: taip;

12.2. kitais galiojančiais įstatymais, teisės aktais ir normatyviniais statybos techniniais dokumentais, įskaitant, bet neapsiribojant, nurodytais Valstybės įmonės Lietuvos automobilių kelių direkcijos interneto svetainėje adresu http://lakd.lt/lt/paslaugos/normatyviniai-dokumentai : taip;

12.3. projekto rengimo dokumentais: taip;

12.4. prisijungimo sąlygomis: taip.

13. Finansavimo šaltinis: Kelių priežiūros ir plėtros programos lėšos.

14. Projekto apimtis: Pagal STR 1.04.04:2017 „Statinio projektavimas, projekto ekspertizė“.

15. Papildomos paslaugos (paslaugos, deleguotos Statytojo projektuotojui): Atlikti kitas papildomas paslaugas kaip tai numato Techninė specifikacija ir Sutarties sąlygos.

16. Su šia užduotimi pateikiami Statytojo privalomieji ir kiti dokumentai projektui rengti bei šių dokumentų pateikimo laikotarpis: Priedas Nr. 1 Techninė specifikacija.

17. Žemės sklypo statinio teisinės registracijos Nekilnojamojo turto registre duomenys: Inžinerinio statinio unikalus numeris: 4400-1860-4898; 4400-1860-4865; 4400-3164-7735; 4400-3164-7746.

STATYTOJAS
Akcinė bendrovė Lietuvos automobilių kelių direkcija

PROJEKTUOTOJAS

(vardas, pavardė, parašas, data)

VALSTYBĖS ĮMONĖ LIETUVOS AUTOMOBILIŲ KELIŲ DIREKCIJA

ĮGALIOJIMAS

2021 m. spalio d. Nr.
Vilnius

Vadovaudamasis Lietuvos Respublikos civilinio kodekso 2.137 ir 2.140 straipsniais ir Valstybės įmonės Lietuvos automobilių kelių direkcijos su UAB „Plentprojektas“ 2021 m. spalio 1 d. pasirašytomis sutartimis Nr. S-1174, Nr. S-1173, S-1175 ir S-1172, tako Smiltynė–Nida ruožo nuo 2,104 iki 2,956 km, rekonstravimo techninio darbo projekto parengimas ir projekto vykdymo priežiūra tako Smiltynė–Nida ruožo nuo 2,956 iki 15,567 km, rekonstravimo techninio darbo projekto parengimas ir projekto vykdymo priežiūra; tako Smiltynė–Nida ruožo nuo 15,567 iki 31,232 km, rekonstravimo techninio darbo projekto parengimas ir projekto vykdymo priežiūra; tako Smiltynė–Nida ruožo nuo 0,010 iki 2,029 km, nuo 0,011 iki 1,829 km, nuo 31,249 iki 34,050 km, nuo 34,074 iki 34,217 km, rekonstravimo techninio darbo projekto parengimas ir projekto vykdymo priežiūra,

į g a l i o j u UAB „Plentprojektas“ (juridinio asmens kodas 300715445), teikiant paslaugas, numatytas šioje sutartyje, atstovauti Valstybės įmonei Lietuvos automobilių kelių direkcijai ir suteikiu perįgaliojimo teisę:

1. Gaunant prisijungimo (technines) sąlygas ir specialiuosius reikalavimus.
2. Sukeliant projektinius dokumentus į informacinę sistemą „Infostatyba“.
3. Atliekant projekto viešinimo procedūrą.
4. Gaunant statybą leidžiantį dokumentą.
5. Atliekant kitus veiksmus, susijusius su šio techninio darbo projekto rengimu.
6. Atliekant kitus veiksmus, susijusius su sutarties vykdymu.

Šis įgaliojimas galioja iki visų sutartinių įsipareigojimų įvykdymo arba sutarties nutraukimo.

Direktorius Remigijus Lipkevičius

Valstybės įmonė
J. Basanavičiaus g. 36
LT-03109 Vilnius

Tel. (8 5) 232 9600
Trumpasis tel. 1871
El. p. *lakd@lakd.lt*

Duomenys kaupiami ir saugomi
Juridinių asmenų registre
Kodas 188710638

Tikime laisve

)okumentą elektroniniu
arašu pasirašė ANDRIUS
IRTAUTAS
)ata: 2021-10-28 11:01:03

U A B
P L E N T P R O J E K T A S

ĮGALIOJIMAS

2021 m. spalio mėn. 28 d., Nr. 021/093

Vilnius

UAB „Plentprojektas“ įm. k. 300715445, vadovaudamasi 2021 m. spalio 1 d. pasirašytomis sutartimis Nr. S-1172 ir S-1174 dėl „Tako Smiltynė–Nida ruožo nuo 2,104 iki 2,956 km, rekonstravimo techninio darbo projekto parengimas ir projekto vykdymo priežiūra; tako Smiltynė–Nida ruožo nuo 0,010 iki 2,029 km, nuo 0,011 iki 1,829 km, nuo 31,249 iki 34,050 km, nuo 34,074 iki 34,217 km, rekonstravimo techninio darbo projekto parengimas ir projekto vykdymo priežiūra“ su VĮ Lietuvos automobilių kelių direkcija (toliau -Užsakovas) ir atsižvelgdama į Užsakovo direktoriaus 2021 m. spalio 27 d. įgaliojimą Nr. 3-178,

įgalioja UAB „Plentprojektas“ projekto vadovą Gytį Bžeskį (atestato Nr. 39334), atstovauti UAB „Plentprojektas“:

- Gaunant prisijungimo (technines) sąlygas ir specialiuosius reikalavimus.
- Sukeliant projektinius dokumentus į informacinę sistemą „Infostatyba“.
- Atliekant projekto viešinimo procedūrą.
- Gaunant statybą leidžiantį dokumentą.
- Atliekant kitus veiksmus, susijusius su šio techninio darbo projekto rengimu.
- Atliekant kitus veiksmus, susijusius su sutarties vykdymu.

Šis įgaliojimas galioja iki visų sutartinių įsipareigojimų įvykdymo.

Direktorius Andrius Sirtautas

Įmonės kodas 300715445
PVM mokėtojo kodas LT 100003497018
Atsisk. sąsk. Nr. LT65 7044 0600 0596 9860
AB SEB bankas
Banko kodas 70440

UAB „Plentprojektas“
El. paštas: bendras@plentprojektas.lt
Faks. +370 5 2127941
Tel. 8 5 2791584
Gedimino pr. 41/2-1,
LT-01109 Vilnius, Lietuva.

UAB
PLENTPROJEKTAS

ĮSAKYMAS NR. V- 021/075

DĖL PROJEKTO VADOVO IR PROJEKTO DALIES VADOVO PASKYRIMO

2021 m. spalio 2 d.
Vilnius

Paskirti projekto vadovą ir projekto dalies vadovą šiam projektui:

"Tako Smiltynė–Nida ruožo nuo 0,010 iki 2,029 km, nuo 0,011 iki 1,829 km, nuo 31,249 iki 34,050 km, nuo 34,074 iki 34,217 km, rekonstravimo techninio darbo projekto parengimas"

ĮSAKAU:

Projekto vadovu skirti:

- Gytį Bžeskį, atestato Nr. 39334;

Projekto dalies vadovais:

- Gytį Bžeskį, atestato Nr. 37525;

Projekto vadovo veikla trunka nuo jo paskyrimo dienos iki statybos leidimo gavimo dienos.

Su šiuo įsakymu supažindinti Gytį Bžeskį.

Direktorius Andrius Sirtautas

Įmonės kodas 300715445
PVM mokėtojo kodas LT 100003497018
Atsisk. sąsk. Nr. LT65 7044 0600 0596 9860
AB SEB bankas
Banko kodas 70440

UAB „Plentprojektas“
El. paštas: bendrasis@plentprojektas.lt
Faks. +370 5 2127941
Tel. 8 5 2791584
Gedimino pr. 41 2-1,
LT-01109 Vilnius, Lietuva.

VALSTYBĖS ĮMONĖ REGISTRŲ CENTRAS
Lvovo g. 25-101, 09320 Vilnius, tel. (8 5) 2688 262, el. p. info@registrucentras.lt
Duomenys kaupiami ir saugomi Juridinių asmenų registre, kodas 124110246

NEKILNOJAMOJO TURTO REGISTRO DUOMENŲ BAZĖS IŠRAŠAS

2021-10-04 09:49:03

1. Nekilnojamojo turto registre įregistruotas turtas:

Registro Nr.: **44/1299876**
Registro tipas: **Statiniai**
Sudarymo data: **2009-05-28**
Neringa

2. Nekilnojamieji daiktai:

2.1. **Kelias (gatvė) - Dviračių takas**
Neringa
Aprašymas / pastabos: **Kelio ruožas: 0,011 km-1,829 km. Ilgis 1818 m, plotas 4576 m2.**
Unikalus daikto numeris: **4400-1860-4865**
Daikto pagrindinė naudojimo paskirtis: **Kelių (gatvių)**
Statybos pradžios metai: **1982**
Statybos pabaigos metai: **1982**
Baigtumo procentas: **100 %**
Atkūrimo sąnaudos (statybos vertė): **148575 Eur**
Fizinio nusidėvėjimo procentas: **75 %**
Atkuriamoji vertė: **37071 Eur**
Vidutinė rinkos vertė: **37071 Eur**
Vidutinės rinkos vertės nustatymo būdas: **Atkuriamoji vertė**
Vidutinės rinkos vertės nustatymo data: **2009-06-12**
Kadastro duomenų nustatymo data: **2009-06-10**

3. Daikto priklausiniai iš kito registro: įrašų nėra

4. Nuosavybė:

4.1. **Nuosavybės teisė**
Savininkas: **LIETUVOS RESPUBLIKA, a.k. 111105555**
Daiktas: **kelias (gatvė) Nr. 4400-1860-4865, aprašytas p. 2.1.**
Įregistravimo pagrindas: **2010-12-06 Įsakymas Nr. V-401**
2010-12-08 Įsakymas Nr. V-406
Įrašas galioja: **Nuo 2011-02-07**

5. Valstybės ir savivaldybių žemės patikėjimo teisė: įrašų nėra

6. Kitos daiktinės teisės :

6.1. **Turto patikėjimo teisė**
Patikėtinis: **Valstybės įmonė Lietuvos automobilių kelių direkcija, a.k. 188710638**
Daiktas: **kelias (gatvė) Nr. 4400-1860-4865, aprašytas p. 2.1.**
Įregistravimo pagrindas: **2019-09-25 Lietuvos Respublikos Vyriausybės nutarimas Nr. 982**
Įrašas galioja: **Nuo 2019-10-15**

7. Juridiniai faktai: įrašų nėra

8. Žymos: įrašų nėra

9. Teritorijos, kuriose taikomos specialiosios žemės naudojimo sąlygos: įrašų nėra

10. Daikto registravimas ir kadastro žymos:

10.1. **Suformuotas naujas (daikto registravimas)**
Daiktas: **kelias (gatvė) Nr. 4400-1860-4865, aprašytas p. 2.1.**
Įregistravimo pagrindas: **2006-01-17 Įsakymas Nr. V-15**
2009-06-10 Nekilnojamojo daikto kadastro duomenų byla
2010-12-06 Įsakymas Nr. V-401
2010-12-08 Įsakymas Nr. V-406
Įrašas galioja: **Nuo 2011-02-04**

10.2. **Kadastrinius matavimus atliko (kadastro žyma)**
Valstybės įmonė Valstybės žemės fondas, a.k. 120093212
Daiktas: **kelias (gatvė) Nr. 4400-1860-4865, aprašytas p. 2.1.**
Įregistravimo pagrindas: **2009-06-10 Nekilnojamojo daikto kadastro duomenų byla**
Kvalifikacijos pažymėjimas Nr. 2M-M-99
Licencija Nr. G-814-(40)
Įrašas galioja: **Nuo 2011-02-03**

11. Registro pastabos ir nuorodos: įrašų nėra

12. Kita informacija: įrašų nėra

13. Informacija apie duomenų sandoriui tikslinimą: įrašų nėra

Dokumentą atspausdino GYTIS BŽESKIS

REGISTRŲ CENTRAS

VALSTYBĖS ĮMONĖ REGISTRŲ CENTRAS
Lvovo g. 25-101, 09320 Vilnius, tel. (8 5) 2688 262, el. p. info@registrucentras.lt
Duomenys kaupiami ir saugomi Juridinių asmenų registre, kodas 124110246

NEKILNOJAMOJO TURTO REGISTRO DUOMENŲ BAZĖS IŠRAŠAS

2021-10-04 09:49:52

1. Nekilnojamojo turto registre įregistruotas turtas:

Registro Nr.: **44/1299877**
Registro tipas: **Statiniai**
Sudarymo data: **2009-05-28**
Neringa

2. Nekilnojamieji daiktai:

2.1. **Kelias (gatvė) - Dviračių takas**
Neringa
Aprašymas / pastabos: **Kelio ruožas 0.010km-2.029km, Ilgis=2019m, Plotas=5717m2**
Unikalus daikto numeris: **4400-1860-4898**
Daikto pagrindinė naudojimo paskirtis: **Kelių (gatvių)**
Statybos pradžios metai: **1978**
Statybos pabaigos metai: **1978**
Baigtumo procentas: **100 %**
Ilgis: **0.00 km**
Atkūrimo sąnaudos (statybos vertė): **185357 Eur**
Fizinio nusidėvėjimo procentas: **75 %**
Atkuriamoji vertė: **46339 Eur**
Vidutinė rinkos vertė: **46339 Eur**
Vidutinės rinkos vertės nustatymo būdas: **Atkuriamoji vertė**
Vidutinės rinkos vertės nustatymo data: **2009-06-12**
Kadastro duomenų nustatymo data: **2009-06-10**

3. Daikto priklausiniai iš kito registro: įrašų nėra

4. Nuosavybė:

4.1. **Nuosavybės teisė**
Savininkas: **LIETUVOS RESPUBLIKA, a.k. 111105555**
Daiktas: **kelias (gatvė) Nr. 4400-1860-4898, aprašytas p. 2.1.**
Įregistravimo pagrindas: **2010-12-06 Įsakymas Nr. V-401**
2010-12-08 Įsakymas Nr. V-406
Įrašas galioja: **Nuo 2010-12-31**

5. Valstybės ir savivaldybių žemės patikėjimo teisė: įrašų nėra

6. Kitos daiktinės teisės :

6.1. **Turto patikėjimo teisė**
Patikėtinis: **Valstybės įmonė Lietuvos automobilių kelių direkcija, a.k. 188710638**
Daiktas: **kelias (gatvė) Nr. 4400-1860-4898, aprašytas p. 2.1.**
Įregistravimo pagrindas: **2019-09-25 Lietuvos Respublikos Vyriausybės nutarimas Nr. 982**
Įrašas galioja: **Nuo 2019-10-15**

7. Juridiniai faktai: įrašų nėra

8. Žymos: įrašų nėra

9. Teritorijos, kuriose taikomos specialiosios žemės naudojimo sąlygos: įrašų nėra

10. Daikto registravimas ir kadastro žymos:

10.1. **Suformuotas naujas (daikto registravimas)**
Daiktas: **kelias (gatvė) Nr. 4400-1860-4898, aprašytas p. 2.1.**
Įregistravimo pagrindas: **2009-06-10 Nekilnojamojo daikto kadastro duomenų byla**
2010-12-08 Įsakymas Nr. V-406
Įrašas galioja: **Nuo 2010-12-30**

10.2. **Kadastrinius matavimus atliko (kadastro žyma)**
Valstybės įmonė Valstybės žemės fondas, a.k. 120093212
Daiktas: **kelias (gatvė) Nr. 4400-1860-4898, aprašytas p. 2.1.**
Įregistravimo pagrindas: **2009-06-10 Nekilnojamojo daikto kadastro duomenų byla**
Licencija Nr. G-814-(40)
Kvalifikacijos pažymėjimas Nr. 2M-ME-27
Įrašas galioja: **Nuo 2010-12-30**

11. Registro pastabos ir nuorodos: įrašų nėra

12. Kita informacija: įrašų nėra

13. Informacija apie duomenų sandoriui tikslinimą: įrašų nėra

Dokumentą atspausdino GYTIS BŽESKIS

REGISTRŲ CENTRAS

VALSTYBĖS ĮMONĖ REGISTRŲ CENTRAS
Lvovo g. 25-101, 09320 Vilnius, tel. (8 5) 2688 262, el. p. info@registrucentras.lt
Duomenys kaupiami ir saugomi Juridinių asmenų registre, kodas 124110246

NEKILNOJAMOJO TURTO REGISTRO DUOMENŲ BAZĖS IŠRAŠAS

2021-10-04 09:52:37

1. Nekilnojamojo turto registre įregistruotas turtas:

Registro Nr.: **44/1761405**
Registro tipas: **Statiniai**
Sudarymo data: **2014-12-19**
Neringa

2. Nekilnojamieji daiktai:

2.1. **Kelias (gatvė) - Dviračių takas Smiltynė-Nida (ruožas 34.074-34.217km)**
Neringa
Unikalus daikto numeris: **4400-3164-7746**
Daikto pagrindinė naudojimo paskirtis: **Kelių (gatvių)**
Žymėjimas plane: **1k**
Statusas: **Suformuotas padalijus daiktą**
Daikto istorinė kilmė: **Gautas padalijus daiktą, unikalus daikto numeris 4400-1860-4776**
Statybos pradžios metai: **2003**
Statybos pabaigos metai: **2003**
Statinio kategorija: **I grupės nesudėtingasis**
Baigtumo procentas: **100 %**
Ilgis: **0.143 km**
Plotas: **358.00 kv. m**
Danga: **Asfaltbetonis**
Atkūrimo sąnaudos (statybos vertė): **11000 Eur**
Fizinio nusidėvėjimo procentas: **60 %**
Atkuriamoji vertė: **4400 Eur**
Vidutinė rinkos vertė: **4400 Eur**
Vidutinės rinkos vertės nustatymo būdas: **Atkuriamoji vertė**
Vidutinės rinkos vertės nustatymo data: **2015-01-05**
Kadastro duomenų nustatymo data: **2015-01-05**

3. Daikto priklausiniai iš kito registro: įrašų nėra

4. Nuosavybė:

4.1. **Nuosavybės teisė**
Savininkas: **LIETUVOS RESPUBLIKA, a.k. 111105555**
Daiktas: **kelias (gatvė) Nr. 4400-3164-7746, aprašytas p. 2.1.**
Įregistravimo pagrindas: **2007-05-23 Pripažinimo tinkamu naudoti aktas**
2014-09-05 Statybos užbaigimo aktas Nr. SUA-30-140905-00199
Įrašas galioja: **Nuo 2015-01-23**

5. Valstybės ir savivaldybių žemės patikėjimo teisė: įrašų nėra

6. Kitos daiktinės teisės :

6.1. **Turto patikėjimo teisė**
Patikėtinis: **Valstybės įmonė Lietuvos automobilių kelių direkcija, a.k. 188710638**
Daiktas: **kelias (gatvė) Nr. 4400-3164-7746, aprašytas p. 2.1.**
Įregistravimo pagrindas: **2019-09-25 Lietuvos Respublikos Vyriausybės nutarimas Nr. 982**
Įrašas galioja: **Nuo 2019-10-15**

7. Juridiniai faktai: įrašų nėra

8. Žymos: įrašų nėra

9. Teritorijos, kuriose taikomos specialiosios žemės naudojimo sąlygos: įrašų nėra

10. Daikto registravimas ir kadastro žymos:

10.1. **Kadastrinius matavimus atliko (kadastro žyma)**
Valstybės įmonės Registrų centro Klaipėdos filialas, a.k. 140042759
Daiktas: **kelias (gatvė) Nr. 4400-3164-7746, aprašytas p. 2.1.**
Įregistravimo pagrindas: **2015-01-05 Nekilnojamojo daikto kadastro duomenų byla**
Kvalifikacijos pažymėjimas Nr. 2M-M-359
Įrašas galioja: **Nuo 2015-01-22**

10.2. **Kadastro duomenų tikslinimas (daikto registravimas)**
Daiktas: **kelias (gatvė) Nr. 4400-3164-7746, aprašytas p. 2.1.**
Įregistravimo pagrindas: **2015-01-05 Nekilnojamojo daikto kadastro duomenų byla**
Įrašas galioja: **Nuo 2015-01-22**

10.3. **Suformuotas padalijimo būdu (daikto registravimas)**
Daiktas: **kelias (gatvė) Nr. 4400-3164-7746, aprašytas p. 2.1.**
Įregistravimo pagrindas: **2015-01-05 Nekilnojamojo daikto kadastro duomenų byla**
Įrašas galioja: **Nuo 2015-01-22**

11. Registro pastabos ir nuorodos:
Suformuotas padalijus dėl metodikos pasikeitimo.

12. Kita informacija: įrašų nėra

13. Informacija apie duomenų sandoriui tikslinimą: įrašų nėra

Dokumentą atspausdino GYTIS BŽESKIS

REGISTRŲ CENTRAS

VALSTYBĖS ĮMONĖ REGISTRŲ CENTRAS
Lvovo g. 25-101, 09320 Vilnius, tel. (8 5) 2688 262, el. p. info@registrucentras.lt
Duomenys kaupiami ir saugomi Juridinių asmenų registre, kodas 124110246

NEKILNOJAMOJO TURTO REGISTRO DUOMENŲ BAZĖS IŠRAŠAS

2021-10-04 09:53:35

1. Nekilnojamojo turto registre įregistruotas turtas:

Registro Nr.: **44/1761404**
Registro tipas: **Statiniai**
Sudarymo data: **2014-12-19**
Neringa

2. Nekilnojamieji daiktai:

2.1. **Kelias (gatvė) - Dviračių takas Smiltynė-Nida (ruožas 31.249-34.050km)**
Neringa
Unikalus daikto numeris: **4400-3164-7735**
Daikto pagrindinė naudojimo paskirtis: **Kelių (gatvių)**
Žymėjimas plane: **1k**
Statusas: **Suformuotas padalijus daiktą**
Daikto istorinė kilmė: **Gautas padalijus daiktą, unikalus daikto numeris 4400-1860-4776**
Statybos pradžios metai: **2003**
Statybos pabaigos metai: **2003**
Statinio kategorija: **I grupės nesudėtingasis**
Baigtumo procentas: **100 %**
Ilgis: **2.801 km**
Plotas: **6919.00 kv. m**
Danga: **Asfaltbetonis**
Atkūrimo sąnaudos (statybos vertė): **212000 Eur**
Fizinio nusidėvėjimo procentas: **60 %**
Atkuriamoji vertė: **85000 Eur**
Vidutinė rinkos vertė: **85000 Eur**
Vidutinės rinkos vertės nustatymo būdas: **Atkuriamoji vertė**
Vidutinės rinkos vertės nustatymo data: **2015-01-05**
Kadastro duomenų nustatymo data: **2015-01-05**

3. Daikto priklausiniai iš kito registro: įrašų nėra

4. Nuosavybė:

4.1. **Nuosavybės teisė**
Savininkas: **LIETUVOS RESPUBLIKA, a.k. 111105555**
Daiktas: **kelias (gatvė) Nr. 4400-3164-7735, aprašytas p. 2.1.**
Įregistravimo pagrindas: **2007-05-23 Pripažinimo tinkamu naudoti aktas**
2014-09-05 Statybos užbaigimo aktas Nr. SUA-30-140905-00199
Įrašas galioja: **Nuo 2015-01-23**

5. Valstybės ir savivaldybių žemės patikėjimo teisė: įrašų nėra

6. Kitos daiktinės teisės :

6.1. **Turto patikėjimo teisė**
Patikėtinis: **Valstybės įmonė Lietuvos automobilių kelių direkcija, a.k. 188710638**
Daiktas: **kelias (gatvė) Nr. 4400-3164-7735, aprašytas p. 2.1.**
Įregistravimo pagrindas: **2019-09-25 Lietuvos Respublikos Vyriausybės nutarimas Nr. 982**
Įrašas galioja: **Nuo 2019-10-15**

7. Juridiniai faktai: įrašų nėra

8. Žymos: įrašų nėra

9. Teritorijos, kuriose taikomos specialiosios žemės naudojimo sąlygos: įrašų nėra

10. Daikto registravimas ir kadastro žymos:

10.1. **Kadastrinius matavimus atliko (kadastro žyma)**
Valstybės įmonės Registrų centro Klaipėdos filialas, a.k. 140042759
Daiktas: **kelias (gatvė) Nr. 4400-3164-7735, aprašytas p. 2.1.**
Įregistravimo pagrindas: **2015-01-05 Nekilnojamojo daikto kadastro duomenų byla**
Kvalifikacijos pažymėjimas Nr. 2M-M-359
Įrašas galioja: **Nuo 2015-01-22**

10.2. **Kadastro duomenų tikslinimas (daikto registravimas)**
Daiktas: **kelias (gatvė) Nr. 4400-3164-7735, aprašytas p. 2.1.**
Įregistravimo pagrindas: **2015-01-05 Nekilnojamojo daikto kadastro duomenų byla**
Įrašas galioja: **Nuo 2015-01-22**

10.3. **Suformuotas padalijimo būdu (daikto registravimas)**
Daiktas: **kelias (gatvė) Nr. 4400-3164-7735, aprašytas p. 2.1.**
Įregistravimo pagrindas: **2015-01-05 Nekilnojamojo daikto kadastro duomenų byla**
Įrašas galioja: **Nuo 2015-01-22**

11. Registro pastabos ir nuorodos:
Suformuotas padalijus dėl metodikos pasikeitimo.

12. Kita informacija: įrašų nėra

13. Informacija apie duomenų sandoriui tikslinimą: įrašų nėra

Dokumentą atspausdino GYTIS BŽESKIS

REGISTRŲ CENTRAS

VALSTYBĖS ĮMONĖ REGISTRŲ CENTRAS
Lvivo g. 25-101, 09320 Vilnius, tel. (8 5) 2688 262, el. p. info@registrucentras.lt
Duomenys kaupiami ir saugomi Juridinių asmenų registre, kodas 124110246

NEKILNOJAMOJO TURTO REGISTRO DUOMENŲ BAZĖS IŠRAŠAS

2023-01-24 16:05:28

1. Nekilnojamojo turto registre įregistruotas turtas:

Registro Nr.: **44/1634228**
Registro tipas: **Žemės sklypas**
Sudarymo data: **2013-09-11**
Teritorija: **Neringos sav., Neringos sav. teritorija**

2. Nekilnojamieji daiktai:

2.1. **Žemės sklypas**
Unikalus daikto numeris: **4400-2748-5096**
Žemės sklypo kadastro numeris ir kadastro vietovės pavadinimas: **2301/0003:81 Neringos m. k.v.**
Daikto pagrindinė naudojimo paskirtis: **Miškų ūkio**
Žemės sklypo naudojimo būdas: **Ekosistemų apsaugos miškų sklypai**
Žemės sklypo plotas: **378.8268 ha**
Miško žemės plotas: **372.9049 ha**
Miško plotas, įregistruotas Miškų valstybės kadastre: **377.2805 ha**
Duomenų apie Miškų valstybės kadastre įregistruotą miško plotą pateikimo data: **2021-04-02**
Kelių plotas: **4.3000 ha**
Kitos žemės plotas: **1.6219 ha**
Žemės ūkio naudmenų našumo balas: **40.0**
Matavimų tipas: **Žemės sklypas suformuotas atliekant kadastrinius matavimus**
Indeksuota miško medynų vertė: **303547 Eur**
Miško medynų vertė: **63239 Eur**
Vidutinė rinkos vertė: **8871610 Eur**
Vidutinės rinkos vertės nustatymo data: **2009-12-17**
Vidutinės rinkos vertės nustatymo būdas: **Masinis vertinimas**
Kadastro duomenų nustatymo data: **2009-12-17**

3. Daikto priklausiniai iš kito registro: įrašų nėra

4. Nuosavybė:

4.1. **Nuosavybės teisė**
Savininkas: **LIETUVOS RESPUBLIKA, a.k. 111105555**
Daiktas: **žemės sklypas Nr. 4400-2748-5096, aprašytas p. 2.1.**
Įregistravimo pagrindas: **2013-08-13 Nacionalinės žemės tarnybos teritorinio skyriaus vedėjo sprendimas Nr. 13SK-(14.13.111.)-474**
Įrašas galioja: **Nuo 2013-09-16**

5. Valstybės ir savivaldybių žemės patikėjimo teisė:

5.1. **Valstybinės žemės patikėjimo teisė**
Patikėtinis: **Valstybės įmonė Valstybinių miškų urėdija, a.k. 132340880**
Daiktas: **žemės sklypas Nr. 4400-2748-5096, aprašytas p. 2.1.**
Įregistravimo pagrindas: **2017-12-20 Lietuvos Respublikos Vyriausybės nutarimas Nr. 1077**
2018-01-08 Perdavimo - priėmimo aktas Nr. 1DPS-55-(4.27.) / VD-1
Įrašas galioja: **Nuo 2018-01-16**

6. Kitos daiktinės teisės :

6.1. **Kelio servitutas - teisė važiuoti transporto priemonėmis, naudotis pėsčiųjų taku (tarnaujantis)**
Daiktas: **žemės sklypas Nr. 4400-2748-5096, aprašytas p. 2.1.**
Įregistravimo pagrindas: **2013-08-13 Nacionalinės žemės tarnybos teritorinio skyriaus vedėjo sprendimas Nr. 13SK-(14.13.111.)-474**
Plotas: **0.533 ha**
Įrašas galioja: **Nuo 2013-09-16**

7. Juridiniai faktai: įrašų nėra

8. Žymos:

8.1. **Teritorija, kurioje taikomos SŽNS, neįregistruota Nekilnojamojo turto registre: Kraštovaizdžio draustiniai (V skyrius, dvidešimt antrasis skirsnis)**
Daiktas: **žemės sklypas Nr. 4400-2748-5096, aprašytas p. 2.1.**
Įregistravimo pagrindas: **2019-06-06 Lietuvos Respublikos specialiųjų žemės naudojimo sąlygų įstatymas Nr. XIII-2166**
2019-12-19 Lietuvos Respublikos žemės ūkio ministro įsakymas Nr. 3D-711
Plotas: **346.6967 ha**
Įrašas galioja: **Nuo 2023-01-01**

8.2. **Teritorija, kurioje taikomos SŽNS, neįregistruota Nekilnojamojo turto registre: Gamtiniai ir kompleksiniai draustiniai (V skyrius, aštuntasis skirsnis)**
Daiktas: **žemės sklypas Nr. 4400-2748-5096, aprašytas p. 2.1.**
Įregistravimo pagrindas: **2019-06-06 Lietuvos Respublikos specialiųjų žemės naudojimo sąlygų įstatymas Nr. XIII-2166**
2019-12-19 Lietuvos Respublikos žemės ūkio ministro įsakymas Nr. 3D-711
Plotas: **346.6967 ha**
Įrašas galioja: **Nuo 2023-01-01**

8.3. **Teritorija, kurioje taikomos SŽNS, neįregistruota Nekilnojamojo turto registre: Valstybiniai parkai (V skyrius, dvidešimt trečiasis skirsnis)**
Daiktas: **žemės sklypas Nr. 4400-2748-5096, aprašytas p. 2.1.**
Įregistravimo pagrindas: **2019-06-06 Lietuvos Respublikos specialiųjų žemės naudojimo sąlygų įstatymas Nr. XIII-2166**
2019-12-19 Lietuvos Respublikos žemės ūkio ministro įsakymas Nr. 3D-711

Plotas: **378.8268 ha**
Įrašas galioja: **Nuo 2023-01-01**

8.4. **Teritorija, kurioje taikomos SŽNS, neįregistruota Nekilnojamojo turto registre: Miško žemė (VI skyrius, trečiasis skirsnis)**
Daiktas: **žemės sklypas Nr. 4400-2748-5096, aprašytas p. 2.1.**
Įregistravimo pagrindas: **2019-06-06 Lietuvos Respublikos specialiųjų žemės naudojimo sąlygų įstatymas Nr. XIII-2166**
2019-12-19 Lietuvos Respublikos žemės ūkio ministro įsakymas Nr. 3D-711
Plotas: **372.9049 ha**
Įrašas galioja: **Nuo 2023-01-01**

8.5. **Teritorija, kurioje taikomos SŽNS, neįregistruota Nekilnojamojo turto registre: Elektros tinklų apsaugos zonos (III skyrius, ketvirtasis skirsnis)**
Daiktas: **žemės sklypas Nr. 4400-2748-5096, aprašytas p. 2.1.**
Įregistravimo pagrindas: **2019-06-06 Lietuvos Respublikos specialiųjų žemės naudojimo sąlygų įstatymas Nr. XIII-2166**
2019-12-19 Lietuvos Respublikos žemės ūkio ministro įsakymas Nr. 3D-711
Plotas: **7.8879 ha**
Įrašas galioja: **Nuo 2023-01-01**

8.6. **Teritorija, kurioje taikomos SŽNS, neįregistruota Nekilnojamojo turto registre: Kelių apsaugos zonos (III skyrius, antrasis skirsnis)**
Daiktas: **žemės sklypas Nr. 4400-2748-5096, aprašytas p. 2.1.**
Įregistravimo pagrindas: **2019-06-06 Lietuvos Respublikos specialiųjų žemės naudojimo sąlygų įstatymas Nr. XIII-2166**
2019-12-19 Lietuvos Respublikos žemės ūkio ministro įsakymas Nr. 3D-711
Plotas: **7.2511 ha**
Įrašas galioja: **Nuo 2023-01-01**

9. Teritorijos, kuriose taikomos SŽNS, įrašytos į NTK kadastro duomenų byloje įrašytų duomenų pagrindu: įrašų nėra

10. Daikto registravimas ir kadastro žymos:

10.1. **Kadastrinius matavimus atliko (kadastro žyma)**
Valstybės įmonė Valstybės žemės fondas, a.k. 120093212
Daiktas: **žemės sklypas Nr. 4400-2748-5096, aprašytas p. 2.1.**
Įregistravimo pagrindas: **2009-01-17 Nekilnojamojo daikto kadastro duomenų byla**
Licencija Nr. G-814-(40)
Kvalifikacijos pažymėjimas Nr. 2M-M-78
Įrašas galioja: **Nuo 2013-09-16**

10.2. **Suformuotas naujas (daikto registravimas)**
Daiktas: **žemės sklypas Nr. 4400-2748-5096, aprašytas p. 2.1.**
Įregistravimo pagrindas: **2009-01-17 Nekilnojamojo daikto kadastro duomenų byla**
2013-08-13 Nacionalinės žemės tarnybos teritorinio skyriaus vedėjo sprendimas Nr. 13SK-(14.13.111.)-474
Įrašas galioja: **Nuo 2013-09-16**

11. Duomenys apie įregistruotas teritorijas, kuriose taikomos specialiosios žemės naudojimo sąlygos:

11.1. Teritorijos pavadinimas: **Elektros tinklų apsaugos zonos (III skyrius, ketvirtasis skirsnis)**
Teritorijos unikalus numeris: **100099260**
Įregistravimo pagrindas: **Lietuvos Respublikos energetikos ministerija; 2021-10-25 Įsakymas dėl Klaipėdos elektros tinklų teritorijų plano patvirtinimo Nr. 1-278**
Įregistravimo data: **2021-11-09**
Žemės sklypo plotas, patenkantis į Teritoriją: **3877 kv. m, nuo 2023-01-04**

11.2. Teritorijos pavadinimas: **Elektroninių ryšių tinklų elektroninių ryšių infrastruktūros apsaugos zonos (III skyrius, vienuoliktasis skirsnis)**
Teritorijos unikalus numeris: **100371217**
Įregistravimo pagrindas: **AB "Energijos skirstymo operatorius"; 2017-10-01 35/10 kV Pervalkos TP, 35/0,4 Girininkijos TP rekonstravimo ir 35/10 kV Preilos TP naikinimo, 35kV ir 10 kV elektros tinklo rekonstravimas Nr. E1T8600199**
Įregistravimo data: **2022-11-30**
Žemės sklypo plotas, patenkantis į Teritoriją: **4394 kv. m, nuo 2023-01-05**

11.3. Teritorijos pavadinimas: **Elektroninių ryšių tinklų elektroninių ryšių infrastruktūros apsaugos zonos (III skyrius, vienuoliktasis skirsnis)**
Teritorijos unikalus numeris: **100372390**
Įregistravimo pagrindas: **AB "Energijos skirstymo operatorius"; 2017-10-01 35/10 kV Pervalkos TP, 35/0,4 Girininkijos TP rekonstravimo ir 35/10 kV Preilos TP naikinimo, 35kV ir 10 kV elektros tinklo rekonstravimas Nr. E1T8600199**
Įregistravimo data: **2022-12-02**
Žemės sklypo plotas, patenkantis į Teritoriją: **4394 kv. m, nuo 2023-01-05**

11.4. Teritorijos pavadinimas: **Elektros tinklų apsaugos zonos (III skyrius, ketvirtasis skirsnis)**
Teritorijos unikalus numeris: **100099216**
Įregistravimo pagrindas: **Lietuvos Respublikos energetikos ministerija; 2021-10-25 Įsakymas dėl Klaipėdos elektros tinklų teritorijų plano patvirtinimo Nr. 1-278**
Įregistravimo data: **2021-11-09**
Žemės sklypo plotas, patenkantis į Teritoriją: **582 kv. m, nuo 2023-01-04**

12. Registro pastabos ir nuorodos: įrašų nėra

13. Kita informacija: įrašų nėra

14. Informacija apie duomenų sandoriui tikslinimą: įrašų nėra

Dokumentą atspausdino GYTIS BŽESKIS

REGISTRŲ CENTRAS

VALSTYBĖS ĮMONĖ REGISTRŲ CENTRAS
Lvivo g. 25-101, 09320 Vilnius, tel. (8 5) 2688 262, el. p. info@registrucentras.lt
Duomenys kaupiami ir saugomi Juridinių asmenų registre, kodas 124110246

NEKILNOJAMOJO TURTO REGISTRO DUOMENŲ BAZĖS IŠRAŠAS

2023-01-24 16:06:53

1. Nekilnojamojo turto registre įregistruotas turtas:

Registro Nr.: **44/1633180**
Registro tipas: **Žemės sklypas**
Sudarymo data: **2013-09-09**
Teritorija: **Neringos sav., Neringos sav. teritorija**

2. Nekilnojamieji daiktai:

2.1. **Žemės sklypas**

Unikalus daikto numeris: **4400-2746-2246**
Žemės sklypo kadastro numeris ir kadastro vietovės pavadinimas: **2301/0003:7 Neringos m. k.v.**
Daikto pagrindinė naudojimo paskirtis: **Miškų ūkio**
Žemės sklypo naudojimo būdas: **Ekosistemų apsaugos miškų sklypai**
Žemės sklypo plotas: **195.2088 ha**
Miško žemės plotas: **187.3400 ha**
Miško plotas, įregistruotas Miškų valstybės kadastre: **195.2082 ha**
Duomenų apie Miškų valstybės kadastre įregistruotą miško plotą pateikimo data: **2021-04-02**
Kelių plotas: **1.5369 ha**
Užstatyta teritorija: **0.0132 ha**
Kitos žemės plotas: **6.3187 ha**
Žemės ūkio naudmenų našumo balas: **40.0**
Matavimų tipas: **Žemės sklypas suformuotas atliekant kadastrinius matavimus**
Indeksuota miško medynų vertė: **270125 Eur**
Miško medynų vertė: **56276 Eur**
Vidutinė rinkos vertė: **2562071 Eur**
Vidutinės rinkos vertės nustatymo data: **2010-11-11**
Vidutinės rinkos vertės nustatymo būdas: **Masinis vertinimas**
Kadastro duomenų nustatymo data: **2010-11-09**

3. Daikto priklausiniai iš kito registro: įrašų nėra

4. Nuosavybė:

4.1. **Nuosavybės teisė**

Savininkas: **LIETUVOS RESPUBLIKA, a.k. 111105555**
Daiktas: **žemės sklypas Nr. 4400-2746-2246, aprašytas p. 2.1.**
Įregistravimo pagrindas: **2013-08-13 Nacionalinės žemės tarnybos teritorinio skyriaus vedėjo sprendimas Nr. 13SK-(14.13.111.)-462**
Įrašas galioja: **Nuo 2013-09-16**

5. Valstybės ir savivaldybių žemės patikėjimo teisė:

5.1. **Valstybinės žemės patikėjimo teisė**

Patikėtinis: **Valstybės įmonė Valstybinių miškų urėdija, a.k. 132340880**
Daiktas: **žemės sklypas Nr. 4400-2746-2246, aprašytas p. 2.1.**
Įregistravimo pagrindas: **2017-12-20 Lietuvos Respublikos Vyriausybės nutarimas Nr. 1077 2018-01-08 Perdavimo - priėmimo aktas Nr. 1DPS-55-(4.27.) / VD-1**
Įrašas galioja: **Nuo 2018-01-16**

6. Kitos daiktinės teisės :

6.1. **Kelio servitutas - teisė naudotis pėsčiųjų taku (tarnaujantis)**

Daiktas: **žemės sklypas Nr. 4400-2746-2246, aprašytas p. 2.1.**
Įregistravimo pagrindas: **2013-08-13 Nacionalinės žemės tarnybos teritorinio skyriaus vedėjo sprendimas Nr. 13SK-(14.13.111.)-462**
Plotas: **0.8559 ha**
Įrašas galioja: **Nuo 2013-09-16**

6.2. **Kelio servitutas - teisė važiuoti transporto priemonėmis (tarnaujantis)**

Daiktas: **žemės sklypas Nr. 4400-2746-2246, aprašytas p. 2.1.**
Įregistravimo pagrindas: **2013-08-13 Nacionalinės žemės tarnybos teritorinio skyriaus vedėjo sprendimas Nr. 13SK-(14.13.111.)-462**
Plotas: **0.2002 ha**
Įrašas galioja: **Nuo 2013-09-16**

6.3. **Statinių servitutas (tarnaujantis)**

Daiktas: **žemės sklypas Nr. 4400-2746-2246, aprašytas p. 2.1.**
Įregistravimo pagrindas: **2013-08-13 Nacionalinės žemės tarnybos teritorinio skyriaus vedėjo sprendimas Nr. 13SK-(14.13.111.)-462**
Plotas: **0.0132 ha**
Įrašas galioja: **Nuo 2013-09-16**

7. Juridiniai faktai:

7.1. **Nekilnojamasis daiktas yra nekilnojamųjų kultūros vertybių teritorijoje (jų apsaugos zonoje)**

Daiktas: **žemės sklypas Nr. 4400-2746-2246, aprašytas p. 2.1.**
Įregistravimo pagrindas: **2017-08-07 Kultūros paveldo departamento pranešimas Nr. 08-01**
Aprašymas: **2008-01-08 Vertinimo tarybos aktas Nr.: KPD-RM-569**
Įrašas galioja: **Nuo 2017-08-24**

8. Žymos:

8.1. **Teritorija, kurioje taikomos SŽNS, neįregistruota Nekilnojamojo turto registre: Geomorfologiniai draustiniai (V skyrius, dešimtasis skirsnis)**

Daiktas: **žemės sklypas Nr. 4400-2746-2246, aprašytas p. 2.1.**

Įregistravimo pagrindas: **2019-06-06 Lietuvos Respublikos specialiųjų žemės naudojimo sąlygų įstatymas Nr. XIII-2166**
2019-12-19 Lietuvos Respublikos žemės ūkio ministro įsakymas Nr. 3D-711
Plotas: **58.5511 ha**
Įrašas galioja: **Nuo 2023-01-01**

8.2. **Teritorija, kurioje taikomos SŽNS, neįregistruota Nekilnojamojo turto registre: Gamtiniai ir kompleksiniai draustiniai (V skyrius, aštuntasis skirsnis)**
Daiktas: **žemės sklypas Nr. 4400-2746-2246, aprašytas p. 2.1.**
Įregistravimo pagrindas: **2019-06-06 Lietuvos Respublikos specialiųjų žemės naudojimo sąlygų įstatymas Nr. XIII-2166**
2019-12-19 Lietuvos Respublikos žemės ūkio ministro įsakymas Nr. 3D-711
Plotas: **58.5511 ha**
Įrašas galioja: **Nuo 2023-01-01**

8.3. **Teritorija, kurioje taikomos SŽNS, neįregistruota Nekilnojamojo turto registre: Kraštovaizdžio draustiniai (V skyrius, dvidešimt antrasis skirsnis)**
Daiktas: **žemės sklypas Nr. 4400-2746-2246, aprašytas p. 2.1.**
Įregistravimo pagrindas: **2019-06-06 Lietuvos Respublikos specialiųjų žemės naudojimo sąlygų įstatymas Nr. XIII-2166**
2019-12-19 Lietuvos Respublikos žemės ūkio ministro įsakymas Nr. 3D-711
Plotas: **182.9577 ha**
Įrašas galioja: **Nuo 2023-01-01**

8.4. **Teritorija, kurioje taikomos SŽNS, neįregistruota Nekilnojamojo turto registre: Gamtiniai ir kompleksiniai draustiniai (V skyrius, aštuntasis skirsnis)**
Daiktas: **žemės sklypas Nr. 4400-2746-2246, aprašytas p. 2.1.**
Įregistravimo pagrindas: **2019-06-06 Lietuvos Respublikos specialiųjų žemės naudojimo sąlygų įstatymas Nr. XIII-2166**
2019-12-19 Lietuvos Respublikos žemės ūkio ministro įsakymas Nr. 3D-711
Plotas: **182.9577 ha**
Įrašas galioja: **Nuo 2023-01-01**

8.5. **Teritorija, kurioje taikomos SŽNS, neįregistruota Nekilnojamojo turto registre: Valstybiniai parkai (V skyrius, dvidešimt trečiasis skirsnis)**
Daiktas: **žemės sklypas Nr. 4400-2746-2246, aprašytas p. 2.1.**
Įregistravimo pagrindas: **2019-06-06 Lietuvos Respublikos specialiųjų žemės naudojimo sąlygų įstatymas Nr. XIII-2166**
2019-12-19 Lietuvos Respublikos žemės ūkio ministro įsakymas Nr. 3D-711
Plotas: **195.2088 ha**
Įrašas galioja: **Nuo 2023-01-01**

8.6. **Teritorija, kurioje taikomos SŽNS, neįregistruota Nekilnojamojo turto registre: Miško žemė (VI skyrius, trečiasis skirsnis)**
Daiktas: **žemės sklypas Nr. 4400-2746-2246, aprašytas p. 2.1.**
Įregistravimo pagrindas: **2019-06-06 Lietuvos Respublikos specialiųjų žemės naudojimo sąlygų įstatymas Nr. XIII-2166**
2019-12-19 Lietuvos Respublikos žemės ūkio ministro įsakymas Nr. 3D-711
Plotas: **193.8589 ha**
Įrašas galioja: **Nuo 2023-01-01**

8.7. **Teritorija, kurioje taikomos SŽNS, neįregistruota Nekilnojamojo turto registre: Kelių apsaugos zonos (III skyrius, antrasis skirsnis)**
Daiktas: **žemės sklypas Nr. 4400-2746-2246, aprašytas p. 2.1.**
Įregistravimo pagrindas: **2019-06-06 Lietuvos Respublikos specialiųjų žemės naudojimo sąlygų įstatymas Nr. XIII-2166**
2019-12-19 Lietuvos Respublikos žemės ūkio ministro įsakymas Nr. 3D-711
Plotas: **8.448 ha**
Įrašas galioja: **Nuo 2023-01-01**

9. Teritorijos, kuriose taikomos SŽNS, įrašytos į NTK kadastro duomenų byloje įrašytų duomenų pagrindu: įrašų nėra

10. Daikto registravimas ir kadastro žymos:

10.1. **Suformuotas naujas (daikto registravimas)**
Daiktas: **žemės sklypas Nr. 4400-2746-2246, aprašytas p. 2.1.**
Įregistravimo pagrindas: **2010-11-09 Nekilnojamojo daikto kadastro duomenų byla**
2013-08-13 Nacionalinės žemės tarnybos teritorinio skyriaus vedėjo sprendimas Nr. 13SK-(14.13.111.)-462
Įrašas galioja: **Nuo 2013-09-16**

10.2. **Kadastrinius matavimus atliko (kadastro žyma)**
Uždaroji akcinė bendrovė "Geokada", a.k. 300019637
Daiktas: **žemės sklypas Nr. 4400-2746-2246, aprašytas p. 2.1.**
Įregistravimo pagrindas: **2010-11-09 Nekilnojamojo daikto kadastro duomenų byla**
Licencija Nr. G-675-(666)
Kvalifikacijos pažymėjimas Nr. 2M-M-402
Įrašas galioja: **Nuo 2013-09-16**

11. Duomenys apie įregistruotas teritorijas, kuriose taikomos specialiosios žemės naudojimo sąlygos:

11.1. **Vandens tiekimo ir nuotekų, paviršinių nuotekų tvarkymo infrastruktūros apsaugos zonos (III skyrius, dešimtasis skirsnis)**
Teritorijos pavadinimas: **zonos (III skyrius, dešimtasis skirsnis)**
Teritorijos unikalus numeris: **100347990**
Įregistravimo pagrindas: **Neringos savivaldybės administracija; 2022-02-23 Neringos savivaldybės geriamojo vandens tiekimo ir nuotekų tvarkymo infrastruktūros plėtros specialiojo plano keitimas Nr. T1-20**
Įregistravimo data: **2022-04-26**
Žemės sklypo plotas, patenkantis į Teritoriją: **292 kv. m, nuo 2023-01-05**

11.2. **Elektroninių ryšių tinklų elektroninių ryšių infrastruktūros apsaugos zonos (III skyrius, vienuoliktasis skirsnis)**
Teritorijos pavadinimas: **vienuoliktasis skirsnis)**
Teritorijos unikalus numeris: **100351203**
Įregistravimo pagrindas: **Lietuvos Respublikos susisiekimo ministerija; 2022-05-17 Telia tinklo apsaugos zonos planas Neringos savivaldybėje Nr. 3-261**
Įregistravimo data: **2022-05-25**
Žemės sklypo plotas, patenkantis į Teritoriją: **346 kv. m, nuo 2023-01-04**

12. Registro pastabos ir nuorodos: įrašų nėra

13. Kita informacija: įrašų nėra

14. Informacija apie duomenų sandoriui tikslinimą: įrašų nėra

Dokumentą atspausdino GYTIS BŽESKIS

REGISTRŲ CENTRAS
VALSTYBĖS ĮMONĖ REGISTRŲ CENTRAS
Lvivo g. 25-101, 09320 Vilnius, tel. (8 5) 2688 262, el. p. info@registrucentras.lt
Duomenys kaupiami ir saugomi Juridinių asmenų registre, kodas 124110246

NEKILNOJAMOJO TURTO REGISTRO DUOMENŲ BAZĖS IŠRAŠAS

2023-01-24 16:08:02

1. Nekilnojamojo turto registre įregistruotas turtas:

Registro Nr.: **44/1618029**
Registro tipas: **Žemės sklypas su statiniais**
Sudarymo data: **2013-07-05**
Neringa

2. Nekilnojamieji daiktai:

2.1. **Žemės sklypas**
Neringa
Unikalus daikto numeris: **4400-2698-4181**
Žemės sklypo kadastro numeris ir kadastro vietovės pavadinimas: **2301/0002:21 Neringos m. k.v.**
Daikto pagrindinė naudojimo paskirtis: **Miškų ūkio**
Žemės sklypo naudojimo būdas: **Ekosistemų apsaugos miškų sklypai**
Žemės sklypo naudojimo būdas: **Rekreacinių miškų sklypai**
Žemės sklypo plotas: **531.9727 ha**
Miško žemės plotas: **516.5900 ha**
Miško plotas, įregistruotas Miškų valstybės kadastre: **529.9805 ha**
Duomenų apie Miškų valstybės kadastre įregistruotą miško plotą pateikimo data: **2021-04-02**
Kelių plotas: **0.3162 ha**
Užstatyta teritorija: **0.0203 ha**
Kitos žemės plotas: **15.0462 ha**
Žemės ūkio naudmenų našumo balas: **40.0**
Matavimų tipas: **Žemės sklypas suformuotas atliekant kadastrinius matavimus**
Indeksuota miško medynų vertė: **683952 Eur**
Miško medynų vertė: **142490 Eur**
Vidutinė rinkos vertė: **2733885 Eur**
Vidutinės rinkos vertės nustatymo data: **2014-01-27**
Vidutinės rinkos vertės nustatymo būdas: **Masinis vertinimas**
Kadastro duomenų nustatymo data: **2010-11-08**

2.2. **Kelias - Vietinės reikšmės kelias**
Neringa
Unikalus daikto numeris: **4400-4440-3158**
Daikto pagrindinė naudojimo paskirtis: **Kelių**
Žymėjimas plane: **k**
Statybos pradžios metai: **2016**
Statybos pabaigos metai: **2021**
Statinio kategorija: **II grupės nesudėtingasis**
Baigtumo procentas: **100 %**
Ilgis: **2.429 km**
Plotas: **1850.00 kv. m**
Danga: **Žvyras**
Kelio reikšmė: **Vietinės**
Kelio kategorija: **III**
Eismo juostų skaičius: **Viena**
Atkūrimo sąnaudos (statybos vertė): **209000 Eur**
Fizinio nusidėvėjimo procentas: **22 %**
Atkuriamoji vertė: **167000 Eur**
Atkūrimo sąnaudų (statybos vertės) ir atkuriamosios vertės nustatymo data: **2021-01-18**
Vidutinė rinkos vertė: **167000 Eur**
Vidutinės rinkos vertės nustatymo būdas: **Atkuriamoji vertė**
Vidutinės rinkos vertės nustatymo data: **2021-01-18**
Kadastro duomenų nustatymo data: **2021-01-18**

3. Daikto priklausiniai iš kito registro: įrašų nėra

4. Nuosavybė:

4.1. **Nuosavybės teisė**
Savininkas: **LIETUVOS RESPUBLIKA, a.k. 111105555**
Daiktas: **kelias Nr. 4400-4440-3158, aprašytas p. 2.2.**
Įregistravimo pagrindas: **2016-12-16 Deklaracija apie statybos užbaigimą / paskirties pakeitimą Nr. 4A(2.2.11)-959**
2018-09-27 Deklaracija apie statybos užbaigimą / paskirties pakeitimą Nr. 2
2021-01-27 Deklaracija apie statybos užbaigimą / paskirties pakeitimą Nr. 3
Įrašas galioja: **Nuo 2021-02-08**

4.2. **Nuosavybės teisė**
Savininkas: **LIETUVOS RESPUBLIKA, a.k. 111105555**
Daiktas: **žemės sklypas Nr. 4400-2698-4181, aprašytas p. 2.1.**
Įregistravimo pagrindas: **2013-06-28 Nacionalinės žemės tarnybos teritorinio skyriaus vedėjo sprendimas Nr. 13SK-(14.13.111.)-350**
Įrašas galioja: **Nuo 2013-08-26**

5. Valstybės ir savivaldybių žemės patikėjimo teisė:

5.1. **Valstybinės žemės patikėjimo teisė**
Patikėtinis: **Valstybės įmonė Valstybinių miškų urėdija, a.k. 132340880**
Daiktas: **žemės sklypas Nr. 4400-2698-4181, aprašytas p. 2.1.**
Įregistravimo pagrindas: **2017-12-20 Lietuvos Respublikos Vyriausybės nutarimas Nr. 1077**
2018-01-08 Perdavimo - priėmimo aktas Nr. 1DPS-55-(4.27.) / VD-1
Įrašas galioja: **Nuo 2018-01-16**

6. Kitos daiktinės teisės :

6.1. **Turto patikėjimo teisė**
Patikėtinis: **Valstybės įmonė Valstybinių miškų urėdija, a.k. 132340880**
Daiktas: **kelias Nr. 4400-4440-3158, aprašytas p. 2.2.**
Įregistravimo pagrindas: **2018-01-08 Įsakymas Nr. D1-7**
2018-01-08 Perdavimo - priėmimo aktas Nr. 1
2018-09-27 Deklaracija apie statybos užbaigimą / paskirties pakeitimą Nr. 2
2021-01-27 Deklaracija apie statybos užbaigimą / paskirties pakeitimą Nr. 3
Įrašas galioja: **Nuo 2021-02-08**

6.2. **Servitutas - teisė tiesti požemines, antžemines komunikacijas (tarnaujantis)**
Servituto turėtojas: **AB LESTO, a.k. 302577612**
Daiktas: **žemės sklypas Nr. 4400-2698-4181, aprašytas p. 2.1.**
Įregistravimo pagrindas: **2014-01-30 Servituto sutartis Nr. GB-720**
Plotas: **0.0165 ha**
Aprašymas: **Servitutas žemės sklypo plane pažymėtas taškais 1, 2, 3, 4, 5, 6, 7, 8, 9, 10, 11, 12.**
Įrašas galioja: **Nuo 2014-02-10**

6.3. **Servitutas - teisė naudoti požemines, antžemines komunikacijas (tarnaujantis)**
Servituto turėtojas: **AB LESTO, a.k. 302577612**
Daiktas: **žemės sklypas Nr. 4400-2698-4181, aprašytas p. 2.1.**
Įregistravimo pagrindas: **2014-01-30 Servituto sutartis Nr. GB-720**
Plotas: **0.0165 ha**
Aprašymas: **Servitutas žemės sklypo plane pažymėtas taškais 1, 2, 3, 4, 5, 6, 7, 8, 9, 10, 11, 12.**
Įrašas galioja: **Nuo 2014-02-10**

6.4. **Servitutas - teisė aptarnauti požemines, antžemines komunikacijas (tarnaujantis)**
Servituto turėtojas: **AB LESTO, a.k. 302577612**
Daiktas: **žemės sklypas Nr. 4400-2698-4181, aprašytas p. 2.1.**
Įregistravimo pagrindas: **2014-01-30 Servituto sutartis Nr. GB-720**
Plotas: **0.0165 ha**
Aprašymas: **Servitutas žemės sklypo plane pažymėtas taškais 1, 2, 3, 4, 5, 6, 7, 8, 9, 10, 11, 12.**
Įrašas galioja: **Nuo 2014-02-10**

7. Juridiniai faktai:

7.1. **Nekilnojamasis daiktas yra nekilnojamųjų kultūros vertybių teritorijoje (jų apsaugos zonoje)**
Daiktas: **žemės sklypas Nr. 4400-2698-4181, aprašytas p. 2.1.**
Įregistravimo pagrindas: **2017-08-07 Kultūros paveldo departamento pranešimas Nr. 08-01**
Aprašymas: **2008-01-08 Vertinimo tarybos aktas Nr.: KPD-RM-568**
Įrašas galioja: **Nuo 2017-08-24**

8. Žymos:

8.1. **Teritorija, kurioje taikomos SŽNS, neįregistruota Nekilnojamojo turto registre: Vandens tiekimo ir nuotekų, paviršinių nuotekų tvarkymo infrastruktūros apsaugos zonos (III skyrius, dešimtasis skirsnis)**
Daiktas: **žemės sklypas Nr. 4400-2698-4181, aprašytas p. 2.1.**
Įregistravimo pagrindas: **2019-06-06 Lietuvos Respublikos specialiųjų žemės naudojimo sąlygų įstatymas Nr. XIII-2166**
2019-12-19 Lietuvos Respublikos žemės ūkio ministro įsakymas Nr. 3D-711
Plotas: **0.1589 ha**
Įrašas galioja: **Nuo 2023-01-01**

8.2. **Teritorija, kurioje taikomos SŽNS, neįregistruota Nekilnojamojo turto registre: Geomorfologiniai draustiniai (V skyrius, dešimtasis skirsnis)**
Daiktas: **žemės sklypas Nr. 4400-2698-4181, aprašytas p. 2.1.**
Įregistravimo pagrindas: **2019-06-06 Lietuvos Respublikos specialiųjų žemės naudojimo sąlygų įstatymas Nr. XIII-2166**
2019-12-19 Lietuvos Respublikos žemės ūkio ministro įsakymas Nr. 3D-711
Plotas: **60.2116 ha**
Įrašas galioja: **Nuo 2023-01-01**

8.3. **Teritorija, kurioje taikomos SŽNS, neįregistruota Nekilnojamojo turto registre: Gamtiniai ir kompleksiniai draustiniai (V skyrius, aštuntasis skirsnis)**
Daiktas: **žemės sklypas Nr. 4400-2698-4181, aprašytas p. 2.1.**
Įregistravimo pagrindas: **2019-06-06 Lietuvos Respublikos specialiųjų žemės naudojimo sąlygų įstatymas Nr. XIII-2166**
2019-12-19 Lietuvos Respublikos žemės ūkio ministro įsakymas Nr. 3D-711
Plotas: **60.2116 ha**
Įrašas galioja: **Nuo 2023-01-01**

8.4. **Teritorija, kurioje taikomos SŽNS, neįregistruota Nekilnojamojo turto registre: Kraštovaizdžio draustiniai (V skyrius, dvidešimt antrasis skirsnis)**
Daiktas: **žemės sklypas Nr. 4400-2698-4181, aprašytas p. 2.1.**
Įregistravimo pagrindas: **2019-06-06 Lietuvos Respublikos specialiųjų žemės naudojimo sąlygų įstatymas Nr. XIII-2166**
2019-12-19 Lietuvos Respublikos žemės ūkio ministro įsakymas Nr. 3D-711
Plotas: **503.6023 ha**
Įrašas galioja: **Nuo 2023-01-01**

8.5. **Teritorija, kurioje taikomos SŽNS, neįregistruota Nekilnojamojo turto registre: Gamtiniai ir kompleksiniai draustiniai (V skyrius, aštuntasis skirsnis)**
Daiktas: **žemės sklypas Nr. 4400-2698-4181, aprašytas p. 2.1.**
Įregistravimo pagrindas: **2019-06-06 Lietuvos Respublikos specialiųjų žemės naudojimo sąlygų įstatymas Nr. XIII-2166**
2019-12-19 Lietuvos Respublikos žemės ūkio ministro įsakymas Nr. 3D-711
Plotas: **503.6023 ha**
Įrašas galioja: **Nuo 2023-01-01**

8.6. **Teritorija, kurioje taikomos SŽNS, neįregistruota Nekilnojamojo turto registre: Valstybiniai parkai (V skyrius, dvidešimt trečiasis skirsnis)**
Daiktas: **žemės sklypas Nr. 4400-2698-4181, aprašytas p. 2.1.**
Įregistravimo pagrindas: **2019-06-06 Lietuvos Respublikos specialiųjų žemės naudojimo sąlygų įstatymas Nr. XIII-2166**
2019-12-19 Lietuvos Respublikos žemės ūkio ministro įsakymas Nr. 3D-711
Plotas: **531.9727 ha**

Įrašas galioja: **Nuo 2023-01-01**

8.7. **Teritorija, kurioje taikomos SŽNS, neįregistruota Nekilnojamojo turto registre: Miško žemė (VI skyrius, trečiasis skirsnis)**
Daiktas: **žemės sklypas Nr. 4400-2698-4181, aprašytas p. 2.1.**
Įregistravimo pagrindas: **2019-06-06 Lietuvos Respublikos specialiųjų žemės naudojimo sąlygų įstatymas Nr. XIII-2166**
2019-12-19 Lietuvos Respublikos žemės ūkio ministro įsakymas Nr. 3D-711
Plotas: **529.2787 ha**
Įrašas galioja: **Nuo 2023-01-01**

8.8. **Teritorija, kurioje taikomos SŽNS, neįregistruota Nekilnojamojo turto registre: Kultūros paveldo objektų ir vietovių teritorijos, jų apsaugos zonos (V skyrius, pirmasis skirsnis)**
Daiktas: **žemės sklypas Nr. 4400-2698-4181, aprašytas p. 2.1.**
Įregistravimo pagrindas: **2019-06-06 Lietuvos Respublikos specialiųjų žemės naudojimo sąlygų įstatymas Nr. XIII-2166**
2019-12-19 Lietuvos Respublikos žemės ūkio ministro įsakymas Nr. 3D-711
Plotas: **0.1807 ha**
Įrašas galioja: **Nuo 2023-01-01**

8.9. **Teritorija, kurioje taikomos SŽNS, neįregistruota Nekilnojamojo turto registre: Elektros tinklų apsaugos zonos (III skyrius, ketvirtasis skirsnis)**
Daiktas: **žemės sklypas Nr. 4400-2698-4181, aprašytas p. 2.1.**
Įregistravimo pagrindas: **2019-06-06 Lietuvos Respublikos specialiųjų žemės naudojimo sąlygų įstatymas Nr. XIII-2166**
2019-12-19 Lietuvos Respublikos žemės ūkio ministro įsakymas Nr. 3D-711
Plotas: **5.4453 ha**
Įrašas galioja: **Nuo 2023-01-01**

8.10. **Teritorija, kurioje taikomos SŽNS, neįregistruota Nekilnojamojo turto registre: Kelių apsaugos zonos (III skyrius, antrasis skirsnis)**
Daiktas: **žemės sklypas Nr. 4400-2698-4181, aprašytas p. 2.1.**
Įregistravimo pagrindas: **2019-06-06 Lietuvos Respublikos specialiųjų žemės naudojimo sąlygų įstatymas Nr. XIII-2166**
2019-12-19 Lietuvos Respublikos žemės ūkio ministro įsakymas Nr. 3D-711
Plotas: **15.9066 ha**
Įrašas galioja: **Nuo 2023-01-01**

9. Teritorijos, kuriose taikomos SŽNS, įrašytos į NTK kadastro duomenų byloje įrašytų duomenų pagrindu: įrašų nėra

10. Daikto registravimas ir kadastro žymos:

10.1. **Kadastrinius matavimus atliko (kadastro žyma)**
ROLANDAS KURPEIKIS
Daiktas: **kelias Nr. 4400-4440-3158, aprašytas p. 2.2.**
Įregistravimo pagrindas: **2011-06-16 Kvalifikacijos pažymėjimas Nr. 2M-M-1433**
2021-01-18 Nekilnojamojo daikto kadastro duomenų byla
Įrašas galioja: **Nuo 2021-02-04**

10.2. **Suformuotas naujas (daikto registravimas)**
Daiktas: **kelias Nr. 4400-4440-3158, aprašytas p. 2.2.**
Įregistravimo pagrindas: **2021-01-18 Nekilnojamojo daikto kadastro duomenų byla**
2021-01-27 Deklaracija apie statybos užbaigimą / paskirties pakeitimą Nr. 3
Aprašymas: **(Vietinės reikšmės kelio III statybos etapas)**
Įrašas galioja: **Nuo 2021-02-04**

10.3. **Kadastrinius matavimus atliko (kadastro žyma)**
Uždaroji akcinė bendrovė "Geokada", a.k. 300019637
Daiktas: **žemės sklypas Nr. 4400-2698-4181, aprašytas p. 2.1.**
Įregistravimo pagrindas: **2010-03-25 Nekilnojamojo daikto kadastro duomenų byla**
Kvalifikacijos pažymėjimas Nr. 2M-M-402
Įrašas galioja: **Nuo 2013-08-26**

10.4. **Suformuotas naujas (daikto registravimas)**
Daiktas: **žemės sklypas Nr. 4400-2698-4181, aprašytas p. 2.1.**
Įregistravimo pagrindas: **2010-03-25 Nekilnojamojo daikto kadastro duomenų byla**
2013-06-28 Nacionalinės žemės tarnybos teritorinio skyriaus vedėjo sprendimas Nr. 13SK-(14.13.111.)-350
Įrašas galioja: **Nuo 2013-08-26**

11. Duomenys apie įregistruotas teritorijas, kuriose taikomos specialiosios žemės naudojimo sąlygos:

11.1. Teritorijos pavadinimas: **Elektros tinklų apsaugos zonos (III skyrius, ketvirtasis skirsnis)**
Teritorijos unikalus numeris: **100111826**
Įregistravimo pagrindas: **Lietuvos Respublikos energetikos ministerija; 2021-10-25 Įsakymas dėl Klaipėdos elektros tinklų teritorijų plano patvirtinimo Nr. 1-278**
Įregistravimo data: **2021-11-16**
Žemės sklypo plotas, patenkantis į Teritoriją: **22 kv. m, nuo 2023-01-04**

11.2. Teritorijos pavadinimas: **Vandens tiekimo ir nuotekų, paviršinių nuotekų tvarkymo infrastruktūros apsaugos zonos (III skyrius, dešimtasis skirsnis)**
Teritorijos unikalus numeris: **100346375**
Įregistravimo pagrindas: **Neringos savivaldybės administracija; 2022-02-23 Neringos savivaldybės geriamojo vandens tiekimo ir nuotekų tvarkymo infrastruktūros plėtros specialiojo plano keitimas Nr. T1-20**
Įregistravimo data: **2022-04-06**
Žemės sklypo plotas, patenkantis į Teritoriją: **27 kv. m, nuo 2023-01-05**

11.3. Teritorijos pavadinimas: **Vandens tiekimo ir nuotekų, paviršinių nuotekų tvarkymo infrastruktūros apsaugos zonos (III skyrius, dešimtasis skirsnis)**
Teritorijos unikalus numeris: **100348146**
Įregistravimo pagrindas: **Neringos savivaldybės administracija; 2022-02-23 Neringos savivaldybės geriamojo vandens tiekimo ir nuotekų tvarkymo infrastruktūros plėtros specialiojo plano keitimas Nr. T1-20**
Įregistravimo data: **2022-04-27**
Žemės sklypo plotas, patenkantis į Teritoriją: **5242 kv. m, nuo 2023-01-04**

11.4. Teritorijos pavadinimas: **Elektros tinklų apsaugos zonos (III skyrius, ketvirtasis skirsnis)**
Teritorijos unikalus numeris: **100113156**

Įregistravimo pagrindas: **Lietuvos Respublikos energetikos ministerija; 2021-10-25 Įsakymas dėl Klaipėdos elektros tinklų teritorijų plano patvirtinimo Nr. 1-278**
Įregistravimo data: **2021-11-17**
Žemės sklypo plotas, patenkantis į Teritoriją: **1016 kv. m, nuo 2023-01-04**

11.5.
Teritorijos pavadinimas: **Elektroninių ryšių tinklų elektroninių ryšių infrastruktūros apsaugos zonos (III skyrius, vienuoliktasis skirsnis)**
Teritorijos unikalus numeris: **100351203**
Įregistravimo pagrindas: **Lietuvos Respublikos susisiekimo ministerija; 2022-05-17 Telia tinklo apsaugos zonos planas Neringos savivaldybėje Nr. 3-261**
Įregistravimo data: **2022-05-25**
Žemės sklypo plotas, patenkantis į Teritoriją: **443 kv. m, nuo 2023-01-04**

11.6.
Teritorijos pavadinimas: **Elektros tinklų apsaugos zonos (III skyrius, ketvirtasis skirsnis)**
Teritorijos unikalus numeris: **100119080**
Įregistravimo pagrindas: **Lietuvos Respublikos energetikos ministerija; 2021-10-25 Įsakymas dėl Klaipėdos elektros tinklų teritorijų plano patvirtinimo Nr. 1-278**
Įregistravimo data: **2021-11-23**
Žemės sklypo plotas, patenkantis į Teritoriją: **9 kv. m, nuo 2023-01-04**

11.7.
Teritorijos pavadinimas: **Elektros tinklų apsaugos zonos (III skyrius, ketvirtasis skirsnis)**
Teritorijos unikalus numeris: **100094005**
Įregistravimo pagrindas: **Lietuvos Respublikos energetikos ministerija; 2021-10-25 Įsakymas dėl Klaipėdos elektros tinklų teritorijų plano patvirtinimo Nr. 1-278**
Įregistravimo data: **2021-11-05**
Žemės sklypo plotas, patenkantis į Teritoriją: **633 kv. m, nuo 2023-01-04**

11.8.
Teritorijos pavadinimas: **Vandens tiekimo ir nuotekų, paviršinių nuotekų tvarkymo infrastruktūros apsaugos zonos (III skyrius, dešimtasis skirsnis)**
Teritorijos unikalus numeris: **100347990**
Įregistravimo pagrindas: **Neringos savivaldybės administracija; 2022-02-23 Neringos savivaldybės geriamojo vandens tiekimo ir nuotekų tvarkymo infrastruktūros plėtros specialiojo plano keitimas Nr. T1-20**
Įregistravimo data: **2022-04-26**
Žemės sklypo plotas, patenkantis į Teritoriją: **857 kv. m, nuo 2023-01-05**

11.9.
Teritorijos pavadinimas: **Elektros tinklų apsaugos zonos (III skyrius, ketvirtasis skirsnis)**
Teritorijos unikalus numeris: **100093970**
Įregistravimo pagrindas: **Lietuvos Respublikos energetikos ministerija; 2021-10-25 Įsakymas dėl Klaipėdos elektros tinklų teritorijų plano patvirtinimo Nr. 1-278**
Įregistravimo data: **2021-11-05**
Žemės sklypo plotas, patenkantis į Teritoriją: **111 kv. m, nuo 2023-01-05**

11.10.
Teritorijos pavadinimas: **Elektros tinklų apsaugos zonos (III skyrius, ketvirtasis skirsnis)**
Teritorijos unikalus numeris: **100116180**
Įregistravimo pagrindas: **Lietuvos Respublikos energetikos ministerija; 2021-10-25 Įsakymas dėl Klaipėdos elektros tinklų teritorijų plano patvirtinimo Nr. 1-278**
Įregistravimo data: **2021-11-19**
Žemės sklypo plotas, patenkantis į Teritoriją: **604 kv. m, nuo 2023-01-04**

11.11.
Teritorijos pavadinimas: **Vandens tiekimo ir nuotekų, paviršinių nuotekų tvarkymo infrastruktūros apsaugos zonos (III skyrius, dešimtasis skirsnis)**
Teritorijos unikalus numeris: **100346879**
Įregistravimo pagrindas: **Neringos savivaldybės administracija; 2022-02-23 Neringos savivaldybės geriamojo vandens tiekimo ir nuotekų tvarkymo infrastruktūros plėtros specialiojo plano keitimas Nr. T1-20**
Įregistravimo data: **2022-04-12**
Žemės sklypo plotas, patenkantis į Teritoriją: **3 kv. m, nuo 2023-01-05**

11.12.
Teritorijos pavadinimas: **Elektros tinklų apsaugos zonos (III skyrius, ketvirtasis skirsnis)**
Teritorijos unikalus numeris: **100116711**
Įregistravimo pagrindas: **Lietuvos Respublikos energetikos ministerija; 2021-10-25 Įsakymas dėl Klaipėdos elektros tinklų teritorijų plano patvirtinimo Nr. 1-278**
Įregistravimo data: **2021-11-19**
Žemės sklypo plotas, patenkantis į Teritoriją: **119 kv. m, nuo 2023-01-04**

11.13.
Teritorijos pavadinimas: **Elektros tinklų apsaugos zonos (III skyrius, ketvirtasis skirsnis)**
Teritorijos unikalus numeris: **100116553**
Įregistravimo pagrindas: **Lietuvos Respublikos energetikos ministerija; 2021-10-25 Įsakymas dėl Klaipėdos elektros tinklų teritorijų plano patvirtinimo Nr. 1-278**
Įregistravimo data: **2021-11-19**
Žemės sklypo plotas, patenkantis į Teritoriją: **260 kv. m, nuo 2023-01-04**

11.14.
Teritorijos pavadinimas: **Elektros tinklų apsaugos zonos (III skyrius, ketvirtasis skirsnis)**
Teritorijos unikalus numeris: **100121044**
Įregistravimo pagrindas: **Lietuvos Respublikos energetikos ministerija; 2021-10-25 Įsakymas dėl Klaipėdos elektros tinklų teritorijų plano patvirtinimo Nr. 1-278**
Įregistravimo data: **2021-11-23**
Žemės sklypo plotas, patenkantis į Teritoriją: **1831 kv. m, nuo 2023-01-04**

12. Registro pastabos ir nuorodos:
Sklypas patenka į pajūrio juostos teritoriją.

13. Kita informacija: įrašų nėra

14. Informacija apie duomenų sandoriui tikslinimą: įrašų nėra

Dokumentą atspausdino GYTIS BŽESKIS

	Lapas	Lapų	Laida
0543–RTDP–BD–PR	19	230	O

UŽDAROJI AKCINĖ BENDROVĖ
NERINGOS VANDUO

Dokumentą elektroniniu parašu pasirašė DARIUS,VAITKEVIČIUS
Data: 2021-12-07 09:18:38
Paskirtis: Parašas
Vieta: UAB "Neringos vanduo"
Kontaktinė informacija: +37068546170

UAB „Plentprojektas“

2021 12 07 Nr. R1-21.216
Į 2021-12-01 prašymą Nr.021/628

DĖL „PĖSČIŲJŲ IR DVIRAČIŲ TAKO SMILTYNĖ-NIDA RUOŽO NUO 0,010 IKI 2,029 KM, NUO 0,011 IKI 1,829 KM, NUO 31,249 IKI 34,050 KM, NUO 34,074 IKI 34,217 KM REKONSTRAVIMO TECHNINIS DARBO PROJEKTAS IR PROJEKTO VYKDYMO PRIEŽIŪRA“ PROJEKTAVIMO SĄLYGŲ IŠDAVIMO

Vykdant pėsčiųjų ir dviračių tako ruožo nuo 0,011 iki 1,829 km (Preilos g.) rekonstrukcijos darbus ir vadovaujantis STR 2.07.01:2003 “Vandentiekis ir nuotekų šalintuvas. Pastato inžinerinė sistema. Lauko inžineriniai tinklai” reikalavimais, saugoti sankirtoje paklotus slėginius nuotekų tinklus d110mm, Un. Nr. 4400 -1147- 9195.

PRIDEDAMA:

1. Nuotekų tinklų išpildomoji nuotrauka.

Direktoriaus pavaduotojas gamybai Darius Vaitkevičius

D. Vaitkevičius, tel. 8 685 46170, darius.vaitkevicius@nvanduo.lt
Originalas siunčiamas nebus



Litgrid AB
Karlo Gustavo Emilio Manerheimo g. 8,
LT-05131 Vilnius
T +370 707 02171
info@litgrid.eu

www.litgrid.eu

Įmonės kodas
302564383
PVM mokėtojo kodas
LT100005748413

Originalas siunčiamas nebus

UAB „Plentprojektas“
Gedimino pr. 41/2-1, 01109 Vilnius,
bendras@plentprojektas.lt
gytis.bzeskis@plentprojektas.lt

2021-12- Nr.
[2021-12-01 Nr. 021/627

DĖL TECHNINIŲ PROJEKTAVIMO SĄLYGŲ IŠDAVIMO

Rengiamam „Pėsčiųjų ir dviračių tako Smiltynė-Nida ruožų nuo 0,010 iki 2,029 km, nuo 0,011 iki 1,829 km, nuo 31,249 iki 34,050 km, nuo 34,074 iki 34,217 km rekonstravimo techninis darbo projektas ir projekto vykdymo priežiūra“ parengimui techninių sąlygų nepateikiame.

Rekonstruojamas pėsčiųjų ir dviračių takas nepatenka į 110 kV oro linijų apsaugos zoną.

Infrastruktūros priežiūros centro
Vakarų regiono vadovas Raimundas Ambrozaitis

Linardas Mockus, tel. 8 698 11508, linardas.mockus@litgrid.eu

PLAČIAJUOSTIS INTERNETAS

UAB „Plentprojektas“
El. p.: gytis.bzeskis@plentprojektas.lt

2021 m. gruodžio 8 d. Nr. R-950
Į 2021 m. gruodžio 1 d. Nr. 021/630

DĖL PROJEKTAVIMO SĄLYGŲ

Atsakydami į Jūsų prašymą informuojame, kad pagal raštu 2021-12-01 „Pėsčiųjų ir dviračių tako Smiltynė-Nida ruožų nuo 0,010 iki 2,029 km, nuo 0,011 iki 1,829 km, nuo 31,249 iki 34,050 km, nuo 34,074 iki 34,217 km rekonstravimo techninis darbo projektas ir projekto vykdymo priežiūra“ pateiktas rekonstruojamų ruožų ribas numatomų darbų ribose RAIN elektroninių ryšių infrastruktūra (toliau – RAIN tinklas) paklota Telia Lietuva, AB ryšių kanalų sistemoje (toliau-RKKS) HDPE vamzdyje (toliau - HDPE).

Esant RKKS ir/ ar HDPE iškėlimo būtinybei iš objekto ribų, reikalinga perkelti RAIN tinklo elementus, patenkančius į objekto ribas Užsakovo (Statytojo) lėšomis.

RAIN tinklo elementų perkėlimo ar papildomos apsaugos sąlygos:

1. Numatyti reikalingas priemones RAIN tinklui išsaugoti, nepabloginant esamos situacijos, tai yra išlaikyti normatyvinius atstumus tarp RAIN tinklo ir planuojamų sprendinių. Pagal poreikį numatyti RAIN tinklo elementų papildomą apsaugą specialiu sudedamu ne metaliniu (PVC ar HDPE) d=110 mm vamzdžiu.
2. Esant iškėlimo būtinybei iš objekto ribų, prašome kreiptis papildomai į VšĮ „Plačiajuostis internetas“ dėl RAIN tinklo perkėlimo sąlygų, prie prašymo pateikiant konkrečius objekto ir RAIN tinklo iškėlimo sprendinius. Reikalavimus RAIN tinklo elementams pateiksime, pagal poreikį, išnagrinėjus pakartotinį prašymą.
3. Po darbų užbaigimo pateikti VšĮ „Plačiajuostis internetas“ išpildomąją dokumentaciją elektroninėje bei popierinėje formoje po 1 egz. Dokumentacijoje turi būti: RAIN tinklo elementų perkėlimo ar papildomos apsaugos įrengimo projektas su žyma: „Pastatyta taip“, pakoreguotas šviesolaidinio kabelio pasas, perkeltos šviesolaidinės kabelinės linijos parametrų matavimų rezultatai, geodezinė nuotrauka su perkelto RAIN tinklo elementais.

Viešoji įstaiga „Plačiajuostis internetas“
Sausio 13-osios g. 10, LT-04347, Vilnius
www.placiajuostis.lt

Tel. (8 5) 243 0882
Faks. (8 5) 260 4404
El. p. info@placiajuostis.lt

Duomenys kaupiami Juridinių asmenų registre, kodas 300149794
PVM mokėtojo kodas LT 100003752713

AB SEB bankas
Kodas 70440
a.s. LT68 7044 0600 0523 9493

PLAČIAJUOSTIS INTERNETAS

4. Papildomai apsaugomas ar perkeliamas RAIN tinklo elementas priklauso dabar ir po perkėlimo ar papildomos apsaugos įrengimo lieka VšĮ „Plačiajuostis internetas“.

Kitos sąlygos:

1. Prieš projektavimo darbus suderinti objekto erdvinę informaciją (topografinį planą) su VšĮ „Plačiajuostis internetas“.

2. Vykdant projektavimo ir RAIN tinklo elementų perkėlimo ar papildomos apsaugos įrengimo darbus, vadovautis Lietuvos Respublikos įstatymais ir kitais normatyviniais dokumentais, reglamentuojančiais elektroninių ryšių infrastruktūros įrengimą, eksploataciją ir apsaugą. RAIN tinklo elementų perkėlimo ar papildomos apsaugos įrengimo darbus gali atlikti tik atestuota įmonė.

3. Parengtą projektą suderinti su VšĮ „Plačiajuostis internetas“ įkeliant į sistemą portale https://www.placiajuostis.lt/lt/dokumentu-derinimas

4. Ne vėliau kaip prieš 20 darbo dienų iki RAIN tinklo elementų perkėlimo darbų pradžios, suderinti perkėlimo laiką ir terminą su VšĮ „Plačiajuostis internetas“ raštu ar e. paštu info@placiajuostis.lt. Pažymime, kad RAIN tinklo perjungimo darbai galimi nuo 02.00 val. iki 06.00 val.

5. Darbus RAIN tinklo apsaugos zonoje vykdyti rankiniu būdu dalyvaujant VšĮ „Plačiajuostis internetas“ įgaliotam atstovui.

Šios projektavimo sąlygos galioja vienus metus.

Papildoma informacija:

1. Tipinis RAIN kabelio paklojimo gylis ≥ 0,8 m (pagal pirkimų sąlygas);

2. RAIN kabelio gylis sankirtose (pagal Projektą, kur paklota HDPE 2xd32, HDPE d50, HDPE d63 ar HDPE d110) su:

a) susisiekimo komunikacijomis ~1÷1,5 m;

Viešoji įstaiga „Plačiajuostis internetas“
Sausio 13-osios g. 10, LT-04347, Vilnius
www.placiajuostis.lt

Tel. (8 5) 243 0882
Faks. (8 5) 260 4404
El. p. info@placiajuostis.lt

Duomenys kaupiami Juridinių asmenų registre, kodas 300149794
PVM mokėtojo kodas LT 100003752713

AB SEB bankas
Kodas 70440
a.s. LT68 7044 0600 0523 9493

PLAČIAJUOSTIS INTERNETAS

b) melioracijos grioviais, upėmis ir kt. vandens telkiniais ≥1,5 m nuo dugno arba ≥2 m nuo pralaidos dugno;

c) inžineriniais tinklais, pagal LR ryšių reguliavimo tarnybos priimtų taisyklių: https://www.e-tar.lt/portal/lt/legalAct/TAR.D560737E2392/KdgYfoBXYc reikalavimus.

Tinklo valdymo vadovė Jolanta Kavaliūnaitė

Dokumentą elektroniniu parašu pasirašė JOLANTA,KAVALIŪNAITĖ Data: 2021-12-08 13:14:53

A.Gražys, tel. (8 5) 243 0882, e. p. a.grazys@placiajuostis.lt

Neringos savivaldybės administracija
(išduodančio subjekto pavadinimas)

SPECIALIEJI ARCHITEKTŪROS REIKALAVIMAI

_____ m. _____ _____ d. Nr. _____

Nėra
(specialiųjų architektūros reikalavimų nustatymo vieta (miestas / rajonas))

Duomenys apie statytoją
Juridinio asmens pavadinimas, kodas, buveinės adresas
AB „Lietuvos automobilių kelių direkcija“, 188710638, Vilnius, J. Basanavičiaus g. 36
Kontaktinė informacija
El. p. lakd@lakd.lt, tel. +37052329600

Duomenys apie statinio projektą
Pavadinimas Pėsčiųjų ir dviračių tako Smiltynė–Nida ruožų nuo 0,010 iki 2,029 km, nuo 0,011 iki 1,829 km, nuo 31,249 iki 34,050 km, nuo 34,074 iki 34,217 km rekonstravimo techninis darbo projektas

Duomenys apie statinį:
Statybos rūšis Statinio rekonstravimas
Atnaujinamas (modernizuojamas) Ne
Paskirtis Kelių (gatvių) Būsima paskirtis Nėra
Kategorija Neypatingasis Būsima kategorija Nėra
Žemės sklypo (-ų) kad. Nr. 2301/0003:0007
Unikalus Nr. 4400-3164-7746
Adresas (-ai)*(jei suteiktas)* Neringos sav., Neringos sav. teritorija
Saugoma teritorija Taip, Kuršių nerijos nacionalinis parkas (944)
Kultūros paveldo objekto teritorija Ne
Kultūros paveldo vietovė Ne
Kultūros paveldo statinys Ne
Kultūros paveldo objekto apsaugos zona Ne
Kultūros paveldo vietovės apsaugos zona Ne
Kitų statinių apsaugos zona (-os) Ne
Kitos teritorijos, kuriose taikomi teisės aktuose nustatyti norminiai atstumai iki kitų statinių ir (ar) objektų arba kitokie teisės aktuose nustatyti statinių statybos ribojimai dėl kitų (esamų) statinių Ne

STATINIUI NUSTATYTI SPECIALIEJI ARCHITEKTŪROS REIKALAVIMAI

1. Žemės sklypo tvarkymas (apželdinimo, aptvėrimo, reljefo formavimo principai, žaidimų ir kitos aikštelės, automobilių stovėjimo vietos ir kita) 1. Rengiant projektą vadovautis: Kuršių nerijos nacionalinio parko tvarkymo planu; Neringos savivaldybės teritorijos ir jos dalių bendruoju planu; STR 2.06.04:2014 „Gatvės ir vietinės reikšmės keliai. Bendrieji reikalavimai“; Pėsčiųjų ir dviračių takų projektavimo rekomendacijomis R PDTP 12, ir kitais projektavimą reglamentuojančiais Įstatymais bei poįstatyminiais teisės aktais, taisyklėmis ir rekomendacijomis. 2. Dviračių tako dangų paviršiams numatyti geros kokybės dangas, tinkamas pravažiuoti visų tipų dviračiams ir esant poreikiui miškų priežiūros ir priešgaisrinei technikai. Kelio jungtyse ar sankryžose danga neturi turėti bortų ar kitų infrastruktūros elementų arba šie elementai turi būti įrengti viename lygyje su danga, kad nekeltų nepatogumų važiuojant dviračiu. 3. Projektuoti dviračių trasos paženklinimą kelio ir informaciniais ženklais, nuorodomis į lankytinus objektus, kad dviratininkai galėtų lengvai orientuotis vietovėje, nesudaryti sąlygų dviratininkams atsirasti neaiškioje padėtyje. 4. Dviračių tako infrastruktūros elementų (apšvietimo stulpai, kelio ženklai ar želdiniai ir pan.) įrengimą projektuoti saugiu atstumu nuo tako krašto, 0,5 m siauresnėse vietose ar dėl kitų priežasčių, atstumas turėtų būti nemažesnis kaip 0,25 m.

2. Statinių statybos linijos nustatymas gatvių (kelių) raudonųjų linijų atžvilgiu Nėra

3. Leistinas statinių (pastatų) aukštis metrais nuo žemės paviršiaus, statinių aukščio absoliutinė altitudė, aukštų skaičius Nėra

4. Leistinas žemės sklypo užstatymo tankis Nėra

5. Leistinas žemės sklypo užstatymo intensyvumas ar užstatymo tūrio rodiklis (pramonės ir sandėliavimo objektų ir (ar) inžinerinės infrastruktūros teritorijose) Nėra

6. Užstatymo tipas Nėra

7. Priklausomųjų želdynų ir želdinių dalys žemės sklype (procentais) Nėra

8. Statinių išdėstymas žemės sklype gretimų sklypų atžvilgiu Nėra

9. Rekomendacija nepriklausomam ekspertiniam architektūros vertinimui Nėra

10. Architektūros konkursų rengimas reikšmingiems urbanistikos objektams Nėra

11. Visuomenės informavimas apie visuomenei svarbių statinių ir statinių, kuriems Teritorijų planavimo įstatymo nustatytais atvejais nerengiamas detalusis planas, projektavimo pradžią Nėra

12. Kiti reikalavimai 1. Projektuojant dviračių takų rekonstrukcijos sprendinius parinkti vadovaujantis bendraisiais "Euro Velo" dviračių takų trasų tinklui taikomais principais: Saugumas; Integralumas, Tiesumas, Patrauklumas, Patogumas. 2. Projektuoti pakankamo pločio dviračių taką, atsižvelgiant į esamus bei prognozuojamus dviratininkų srautus. Taip pat dviračių tako plotis turi būti parinktas taip, kad dviratininkai galėtų saugiai važiuoti ir prasilenkti su kitais dviratininkais. 3. Projektuojant dviračių tako rekonstrukciją, vadovaujantis Pėsčiųjų ir dviračių takų projektavimo rekomendacijomis numatyti poilsio aikšteles. Projekto sprendiniuose pateikti projektuojamos mažosios architektūros infrastruktūros elementų pavyzdžius (suolų, dviračių stovų, šiukšliadėžių, informacinių nuorodų ir (ar) stendų ir pan.). Mažosios architektūros infrastruktūros objektų dizainą parinkti derinantis prie Kuršių nerijos nacionaliniame parke įrengtos infrastruktūros dizaino, medžiagiškumo ir pan. sprendinių.

Duomenys apie statinį:
Statybos rūšis Statinio rekonstravimas
Atnaujinamas (modernizuojamas) Ne
Paskirtis Kelių (gatvių) Būsima paskirtis Nėra
Kategorija Neypatingasis Būsima kategorija Nėra
Žemės sklypo (-ų) kad. Nr. 2301/0003:0081
Unikalus Nr. 4400-3164-7735
Adresas (-ai)*(jei suteiktas)* Neringos sav., Neringos sav. teritorija
Saugoma teritorija Taip, Kuršių nerijos nacionalinis parkas (944)
Kultūros paveldo objekto teritorija Ne
Kultūros paveldo vietovė Ne
Kultūros paveldo statinys Ne
Kultūros paveldo objekto apsaugos zona Ne
Kultūros paveldo vietovės apsaugos zona Ne
Kitų statinių apsaugos zona (-os) Ne
Kitos teritorijos, kuriose taikomi teisės aktuose nustatyti norminiai atstumai iki kitų statinių ir (ar) objektų arba kitokie teisės aktuose nustatyti statinių statybos ribojimai dėl kitų (esamų) statinių Ne

STATINIUI NUSTATYTI SPECIALIEJI ARCHITEKTŪROS REIKALAVIMAI

1. Žemės sklypo tvarkymas (apželdinimo, aptvėrimo, reljefo formavimo principai, žaidimų ir kitos aikštelės, automobilių stovėjimo vietos ir kita) 1. Rengiant projektą vadovautis: Kuršių nerijos nacionalinio parko tvarkymo planu; Neringos savivaldybės teritorijos ir jos dalių bendruoju planu; STR 2.06.04:2014 „Gatvės ir vietinės reikšmės keliai. Bendrieji reikalavimai“; Pėsčiųjų ir dviračių takų projektavimo rekomendacijomis R PDTP 12, ir kitais projektavimą reglamentuojančiais Įstatymais bei pojstatyminiais teisės aktais, taisyklėmis ir rekomendacijomis. 2. Dviračių tako dangų paviršiams numatyti geros kokybės dangas, tinkamas pravažiuoti visų tipų dviračiams ir esant poreikiui miškų priežiūros ir priešgaisrinei technikai. Kelio jungtyse ar sankryžose danga neturi turėti bortų ar kitų infrastruktūros elementų arba šie elementai turi būti įrengti viename lygyje su danga, kad nekeltų nepatogumų

važiuojant dviračiu. 3. Projektuoti dviračių trasos paženklinimą kelio ir informaciniais ženklais, nuorodomis į lankytinus objektus, kad dviratininkai galėtų lengvai orientuotis vietovėje, nesudaryti sąlygų dviratininkams atsirasti neaiškioje padėtyje. 4. Dviračių tako infrastruktūros elementų (apšvietimo stulpai, kelio ženklai ar želdiniai ir pan.) įrengimą projektuoti saugiu atstumu nuo tako krašto, 0,5 m siauresnėse vietose ar dėl kitų priežasčių, atstumas turėtų būti nemažesnis kaip 0,25 m.

2. Statinių statybos linijos nustatymas gatvių (kelių) raudonųjų linijų atžvilgiu Nėra

3. Leistinas statinių (pastatų) aukštis metrais nuo žemės paviršiaus, statinių aukščio absoliutinė altitudė, aukštų skaičius Nėra

4. Leistinas žemės sklypo užstatymo tankis Nėra

5. Leistinas žemės sklypo užstatymo intensyvumas ar užstatymo tūrio rodiklis (pramonės ir sandėliavimo objektų ir (ar) inžinerinės infrastruktūros teritorijose) Nėra

6. Užstatymo tipas Nėra

7. Priklausomųjų želdynų ir želdinių dalys žemės sklype (procentais) Nėra

8. Statinių išdėstymas žemės sklype gretimų sklypų atžvilgiu Nėra

9. Rekomendacija nepriklausomam ekspertiniam architektūros vertinimui Nėra

10. Architektūros konkursų rengimas reikšmingiems urbanistikos objektams Nėra

11. Visuomenės informavimas apie visuomenei svarbių statinių ir statinių, kuriems Teritorijų planavimo įstatymo nustatytais atvejais nerengiamas detalusis planas, projektavimo pradžią Nėra

12. Kiti reikalavimai 1. Projektuojant dviračių takų rekonstrukcijos sprendinius parinkti vadovaujantis bendraisiais "Euro Velo" dviračių takų trasų tinklui taikomais principais: Saugumas; Integralumas, Tiesumas, Patrauklumas, Patogumas. 2. Projektuoti pakankamo pločio dviračių taką, atsižvelgiant į esamus bei prognozuojamus dviratininkų srautus. Taip pat dviračių tako plotis turi būti parinktas taip, kad dviratininkai galėtų saugiai važiuoti ir prasilenkti su kitais dviratininkais. 3. Projektuojant dviračių tako rekonstrukciją, vadovaujantis Pėsčiųjų ir dviračių takų projektavimo rekomendacijomis numatyti poilsio aikšteles. Projekto sprendiniuose pateikti projektuojamos mažosios architektūros infrastruktūros elementų pavyzdžius (suolų, dviračių stovų, šiukšliadėžių, informacinių nuorodų ir (ar) stendų ir pan.). Mažosios architektūros infrastruktūros objektų dizainą parinkti derinantis prie Kuršių nerijos nacionaliniame parke įrengtos infrastruktūros dizaino, medžiagiškumo ir pan. sprendinių.

Duomenys apie statinį:
Statybos rūšis Statinio rekonstravimas
Atnaujinamas (modernizuojamas) Ne
Paskirtis Kelių (gatvių) Būsima paskirtis Nėra
Kategorija Neypatingasis Būsima kategorija Nėra
Žemės sklypo (-ų) kad. Nr. 2301/0003:0007
Unikalus Nr. 4400-1860-4898
Adresas (-ai)*(jei suteiktas)* Neringos sav., Neringos sav. teritorija
Saugoma teritorija Taip, Kuršių nerijos nacionalinis parkas (944)
Kultūros paveldo objekto teritorija Ne
Kultūros paveldo vietovė Ne
Kultūros paveldo statinys Ne
Kultūros paveldo objekto apsaugos zona Ne
Kultūros paveldo vietovės apsaugos zona Ne
Kitų statinių apsaugos zona (-os) Ne
Kitos teritorijos, kuriose taikomi teisės aktuose nustatyti norminiai atstumai iki kitų statinių ir (ar) objektų arba kitokie teisės aktuose nustatyti statinių statybos ribojimai dėl kitų (esamų) statinių Ne

STATINIUI NUSTATYTI SPECIALIEJI ARCHITEKTŪROS REIKALAVIMAI

1. Žemės sklypo tvarkymas (apželdinimo, aptvėrimo, reljefo formavimo principai, žaidimų ir kitos aikštelės, automobilių stovėjimo vietos ir kita) 1. Rengiant projektą vadovautis: Kuršių nerijos nacionalinio parko tvarkymo planu; Neringos savivaldybės teritorijos ir jos dalių bendruoju planu; STR 2.06.04:2014 „Gatvės ir vietinės reikšmės keliai. Bendrieji reikalavimai“; Pėsčiųjų ir dviračių takų projektavimo rekomendacijomis R PDTP 12, ir kitais projektavimą reglamentuojančiais Įstatymais bei pojstatyminiais teisės aktais, taisyklėmis ir rekomendacijomis. 2. Dviračių tako dangų paviršiams numatyti geros kokybės dangas, tinkamas pravažiuoti visų tipų dviračiams ir esant poreikiui miškų priežiūros ir priešgaisrinei technikai. Kelio jungtyse ar sankryžose danga neturi turėti bortų ar kitų infrastruktūros elementų arba šie elementai turi būti įrengti viename lygyje su danga, kad nekeltų nepatogumų važiuojant dviračiu. 3. Projektuoti dviračių trasos paženklinimą kelio ir informaciniais ženklais, nuorodomis į lankytinus objektus, kad dviratininkai galėtų lengvai orientuotis vietovėje, nesudaryti sąlygų dviratininkams atsirasti neaiškioje padėtyje. 4. Dviračių tako infrastruktūros elementų (apšvietimo stulpai, kelio ženklai ar želdiniai ir pan.) įrengimą projektuoti saugiu atstumu nuo tako krašto, 0,5 m siauresnėse vietose ar dėl kitų priežasčių, atstumas turėtų būti nemažesnis kaip 0,25 m.

2. Statinių statybos linijos nustatymas gatvių (kelių) raudonųjų linijų atžvilgiu Nėra

3. Leistinas statinių (pastatų) aukštis metrais nuo žemės paviršiaus, statinių aukščio absoliutinė altitudė, aukštų skaičius Nėra

4. Leistinas žemės sklypo užstatymo tankis Nėra

5. Leistinas žemės sklypo užstatymo intensyvumas ar užstatymo tūrio rodiklis (pramonės ir sandėliavimo objektų ir (ar) inžinerinės infrastruktūros teritorijose) Nėra

6. Užstatymo tipas Nėra

7. Priklausomųjų želdynų ir želdinių dalys žemės sklype (procentais) Nėra

8. Statinių išdėstymas žemės sklype gretimų sklypų atžvilgiu Nėra

9. Rekomendacija nepriklausomam ekspertiniam architektūros vertinimui Nėra

10. Architektūros konkursų rengimas reikšmingiems urbanistikos objektams Nėra

11. Visuomenės informavimas apie visuomenei svarbių statinių ir statinių, kuriems Teritorijų planavimo įstatymo nustatytais atvejais nerengiamas detalusis planas, projektavimo pradžią Nėra

12. Kiti reikalavimai 1. Projektuojant dviračių takų rekonstrukcijos sprendinius parinkti vadovaujantis bendraisiais "Euro Velo" dviračių takų trasų tinklui taikomais principais: Saugumas; Integralumas, Tiesumas, Patrauklumas, Patogumas. 2. Projektuoti pakankamo pločio dviračių taką, atsižvelgiant į esamus bei prognozuojamus dviratininkų srautus. Taip pat dviračių tako plotis turi būti parinktas taip, kad dviratininkai galėtų saugiai važiuoti ir prasilenkti su kitais dviratininkais. 3. Projektuojant dviračių tako rekonstrukciją, vadovaujantis Pėsčiųjų ir dviračių takų projektavimo rekomendacijomis numatyti poilsio aikšteles. Projekto sprendiniuose pateikti projektuojamos mažosios architektūros infrastruktūros elementų pavyzdžius (suolų, dviračių stovų, šiukšliadėžių, informacinių nuorodų ir (ar) stendų ir pan.). Mažosios architektūros infrastruktūros objektų dizainą parinkti derinantis prie Kuršių nerijos nacionaliniame parke įrengtos infrastruktūros dizaino, medžiagiškumo ir pan. sprendinių.

Duomenys apie statinį:
Statybos rūšis Statinio rekonstravimas
Atnaujinamas (modernizuojamas) Ne
Paskirtis Kelių (gatvių) Būsima paskirtis Nėra
Kategorija Neypatingasis Būsima kategorija Nėra
Žemės sklypo (-ų) kad. Nr. 2301/0002:0021
Unikalus Nr. 4400-1860-4865
Adresas (-ai)*(jei suteiktas)* Neringos sav., Neringos sav. teritorija
Saugoma teritorija Taip, Kuršių nerijos nacionalinis parkas (944)
Kultūros paveldo objekto teritorija Ne
Kultūros paveldo vietovė Ne
Kultūros paveldo statinys Ne

Kultūros paveldo objekto apsaugos zona Ne
Kultūros paveldo vietovės apsaugos zona Ne
Kitų statinių apsaugos zona (-os) Ne
Kitos teritorijos, kuriose taikomi teisės aktuose nustatyti norminiai atstumai iki kitų statinių ir (ar) objektų arba kitokie teisės aktuose nustatyti statinių statybos ribojimai dėl kitų (esamų) statinių Ne

STATINIUI NUSTATYTI SPECIALIEJI ARCHITEKTŪROS REIKALAVIMAI

1. Žemės sklypo tvarkymas (apželdinimo, aptvėrimo, reljefo formavimo principai, žaidimų ir kitos aikštelės, automobilių stovėjimo vietos ir kita) 1. Rengiant projektą vadovautis: Kuršių nerijos nacionalinio parko tvarkymo planu; Neringos savivaldybės teritorijos ir jos dalių bendruoju planu; STR 2.06.04:2014 „Gatvės ir vietinės reikšmės keliai. Bendrieji reikalavimai“; Pėsčiųjų ir dviračių takų projektavimo rekomendacijomis R PDTP 12, ir kitais projektavimą reglamentuojančiais Įstatymais bei poįstatyminiais teisės aktais, taisyklėmis ir rekomendacijomis. 2. Dviračių tako dangų paviršiams numatyti geros kokybės dangas, tinkamas pravažiuoti visų tipų dviračiams ir esant poreikiui miškų priežiūros ir priešgaisrinei technikai. Kelio jungtyse ar sankryžose danga neturi turėti bortų ar kitų infrastruktūros elementų arba šie elementai turi būti įrengti viename lygyje su danga, kad nekeltų nepatogumų važiuojant dviračiu. 3. Projektuoti dviračių trasos paženklinimą kelio ir informaciniais ženklais, nuorodomis į lankytinus objektus, kad dviratininkai galėtų lengvai orientuotis vietovėje, nesudaryti sąlygų dviratininkams atsirasti neaiškioje padėtyje. 4. Dviračių tako infrastruktūros elementų (apšvietimo stulpai, kelio ženklai ar želdiniai ir pan.) įrengimą projektuoti saugiu atstumu nuo tako krašto, 0,5 m siauresnėse vietose ar dėl kitų priežasčių, atstumas turėtų būti nemažesnis kaip 0,25 m.

2. Statinių statybos linijos nustatymas gatvių (kelių) raudonųjų linijų atžvilgiu Nėra

3. Leistinas statinių (pastatų) aukštis metrais nuo žemės paviršiaus, statinių aukščio absoliutinė altitudė, aukštų skaičius Nėra

4. Leistinas žemės sklypo užstatymo tankis Nėra

5. Leistinas žemės sklypo užstatymo intensyvumas ar užstatymo tūrio rodiklis (pramonės ir sandėliavimo objektų ir (ar) inžinerinės infrastruktūros teritorijose) Nėra

6. Užstatymo tipas Nėra

7. Priklausomųjų želdynų ir želdinių dalys žemės sklype (procentais) Nėra

8. Statinių išdėstymas žemės sklype gretimų sklypų atžvilgiu Nėra

9. Rekomendacija nepriklausomam ekspertiniam architektūros vertinimui Nėra

10. Architektūros konkursų rengimas reikšmingiems urbanistikos objektams Nėra

11. Visuomenės informavimas apie visuomenei svarbių statinių ir statinių, kuriems Teritorijų planavimo įstatymo nustatytais atvejais nerengiamas detalusis planas, projektavimo pradžią Nėra

12. Kiti reikalavimai 1. Projektuojant dviračių takų rekonstrukcijos sprendinius parinkti vadovaujantis bendraisiais "Euro Velo" dviračių takų trasų tinklui taikomais principais: Saugumas; Integralumas, Tiesumas, Patrauklumas, Patogumas. 2. Projektuoti pakankamo pločio dviračių taką, atsižvelgiant į esamus bei prognozuojamus dviratininkų srautus. Taip pat dviračių tako plotis turi būti parinktas taip, kad dviratininkai galėtų saugiai važiuoti ir prasilenkti su kitais dviratininkais. 3. Projektuojant dviračių tako rekonstrukciją, vadovaujantis Pėsčiųjų ir dviračių takų projektavimo rekomendacijomis numatyti poilsio aikšteles. Projekto sprendiniuose pateikti projektuojamos mažosios architektūros infrastruktūros elementų pavyzdžius (suolų, dviračių stovų, šiukšliadėžių, informacinių nuorodų ir (ar) stendų ir pan.). Mažosios architektūros infrastruktūros objektų dizainą parinkti derinantis prie Kuršių nerijos nacionaliniame parke įrengtos infrastruktūros dizaino, medžiagiškumo ir pan. sprendinių.

13. Pagal Lietuvos Respublikos statybos įstatymo 24 straipsnio nuostatas specialieji architektūros reikalavimai galioja 5 metus nuo jų išdavimo dienos, jeigu negautas statybą leidžiantis dokumentas. Gavus statybą leidžianti dokumentą, specialieji architektūros reikalavimai galioja iki statybos procedūrų užbaigimo dienos.

14. Jeigu konkretūs specialieji architektūros reikalavimai nenustatomi, tai įrašoma atitinkamuose 2 priede nurodytos formos punktuose.
15. 3–9 punktuose išvardinti reikalavimai nustatomi, kai Teritorijų planavimo įstatymo 20 straipsnio nustatytais atvejais neparengti detalieji planai.

Specialiuosius architektūros reikalavimus išdavė

_____	_____	_____
(išdavusio asmens pareigos)	(parašas, data)	(vardas, pavardė)

Signa Web

Sudaryti Atidaryti Pasirašyti Registruoti Išsaugoti

Dokumentas: Specialieji architektūros reikalavimai

Failas: LN_D230721090532500.adoc (ADOC-V1.0,

Turinys | **Metaduomenys** | Parašai | Tikrinimas

Redaguoti Peržiūrėti

PASIRAŠOMIEJI METADUOMENYS

El. dokumento turinį aprašantys metaduomenys

El. dokumento pavadinimas	Dokumento rūšis	Parašai
Specialieji architektūros reikalavimai	Tikrinimo rezultatas	

Sudarytojai

Statusas	Sudarytojas	Kodas	Adresas	Parašai
Juridinis asmuo	Neringos savivaldybės administracija	188754378	Neringos sav. Neringos m. Taikos g. 2	

Dokumento registracijos

Registravimo data	Dokumento registracijos Nr.	Įmonės (įstaigos) kodas	Parašai
2023-07-21 06:08:29	SARD-32-230721-00011	188754378	

Dokumentą užregistravęs darbuotojas

Vardas ir pavardė	Pareigos	Struktūrinis padalinys
ASTA BARILIENĖ	Vedėjo pavaduotoja ASTA BARILIENĖ	Neringos savivaldybės administracija

NEPASIRAŠOMIEJI METADUOMENYS

© 2009-2022, UAB MitSoft: Mindaugo g. 23, LT-03214 Vilnius, Lietuva.
Iškilus techniniams nesklandumams rašykite signa-support@mitsoft.lt

Kuršių nerijos nacionalinio parko direkcija
(išduodančio subjekto pavadinimas)

SPECIALIEJI SAUGOMOS TERITORIJOS TVARKYMO IR APSAUGOS REIKALAVIMAI

_____ m. _____ _____ d. Nr. _____

Neringos sav.
(specialiųjų architektūros reikalavimų nustatymo vieta (miestas / rajonas))

Duomenys apie statytoją
Juridinio asmens pavadinimas, kodas, buveinės adresas
AB „Lietuvos automobilių kelių direkcija“, 188710638, Vilnius, J. Basanavičiaus g. 36
Kontaktinė informacija
El. p. lakd@lakd.lt, tel. +37052329600

Duomenys apie statinio projektą
Pavadinimas Pėsčiųjų ir dviračių tako Smiltynė–Nida ruožų nuo 0,010 iki 2,029 km, nuo 0,011 iki 1,829 km, nuo 31,249 iki 34,050 km, nuo 34,074 iki 34,217 km rekonstravimo techninis darbo projektas

Duomenys apie statinį:
Statybos rūšis Statinio rekonstravimas
Atnaujinamas (modernizuojamas) Ne
Paskirtis Kelių (gatvių) Būsima paskirtis Nėra
Kategorija Neypatingasis Būsima kategorija Nėra
Žemės sklypo (-ų) kad. Nr. 2301/0003:0007
Unikalus Nr. 4400-3164-7746
Adresas (-ai)*(jei suteiktas)* Neringos sav., Neringos sav. teritorija
Saugoma teritorija Taip, Kuršių nerijos nacionalinis parkas (944)
Kultūros paveldo objekto teritorija Ne
Kultūros paveldo vietovė Ne
Kultūros paveldo statinys Ne
Kultūros paveldo objekto apsaugos zona Ne
Kultūros paveldo vietovės apsaugos zona Ne
Kitų statinių apsaugos zona (-os) Ne
Kitos teritorijos, kuriose taikomi teisės aktuose nustatyti norminiai atstumai iki kitų statinių ir (ar) objektų arba kitokie teisės aktuose nustatyti statinių statybos ribojimai dėl kitų (esamų) statinių Ne

STATINIUI NUSTATYTI SPECIALIEJI SAUGOMOS TERITORIJOS TVARKYMO IR APSAUGOS REIKALAVIMAI

1. Saugomos teritorijos funkcinio prioriteto zona ir saugomos teritorijos individualus apsaugos reglamentas
(laikinasis reglamentas) Taikomi reikalavimai, nustatyti Kuršių nerijos nacionalinio parko tvarkymo plane ir Kuršių nerijos nacionalinio parko nuostatuose funkcinio prioriteto zonose

2. Papildomai nustatyti specialieji saugomos teritorijos reikalavimai:

2.1. Atstumas iki vandens telkinio Nėra

2.2. Atstumas nuo pakrantės apsaugos juostos Nėra

2.3. Atstumas iki šlaitų Nėra

2.4. Saugomos rūšys, buveinės Medžių kirtimo darbai negali būti vykdomi paukščių perėjimo laikotarpiu nuo kovo 1 d. iki rugpjūčio 31 d..Atkarpoje nuo PK288+40.00 iki PK291+00.00 rekonstravimo darbai negali būti vykdomi nuo vasario 1 d. iki liepos 31 d. Vietas, kur naikinama esamo tako danga, nepatenkanti į projektuojamus dangų plotus, rekultivuoti ir palikti savaiminiam atžėlimui.

3. Kiti reikalavimai (poveikis įsteigtoms ar potencialioms „Natura 2000“ teritorijoms) Pagrindiniai techniniai sprendiniai turi tenkinti aplinkosauginius reikalavimus, derėti prie vietovės reljefo ir esamo kraštovaizdžio, atsižvelgti į gruntines ir geologines sąlygas. Medžių apsaugai nuo mechaninių pažeidimų įrengti apsaugas. Statybos darbų metu naudoti tik mažagabaritę statybinę techniką. Statybinė technika negali būti statoma ar ja važinėjama už rekonstruojamo tako ribų, išskyrus su KNNP direkcija iš anksto suderintose vietose. Transporto priemonių judėjimo (apsilenkimo, apsisukimo) vietose, nepažeisti grunto, tam tikslui naudoti kilnojamus lakštus (ar pan. įrangą) svoriui paskirstyti. Šalia tako Kuršių nerijos BAST Europos Bendrijai svarbiose natūraliose buveinėse neįrenginėti statybos aikštelių, statybinių medžiagų, atliekų, mechanizmų sandėliavimo vietų. Laikinos aikštelės statybinėms medžiagoms turi būti įrengtos taip, kad nepažeistų želdinių, nedarytų poveikio saugomoms teritorijoms ir neužterštų dirvožemio/augalinio grunto. Aikštelę privaloma įrengti taip, kad lietaus metu užterštos vandens nuotekos (jeigu tokios susidaro) nepatektų į dirvožemį ar vandens telkinius. Vandens ir dirvožemio apsaugai nuo tepalų iš mechanizmų numatyti tepalų, dažų ar pan. medžiagų surinkimo sistemas, o avarinių išsiliejimų atveju - tepalus absorbuojančias medžiagas, specialius konteinerius ir kt.). Statybos darbų eigoje ir atlikus statybos darbus šiukšles ir atliekas išvežti ir sutvarkyti pagal LR teisės aktus. Atlikus statybos darbus, teritoriją sutvarkyti į padėtį ne blogesnę nei buvo iki statybos pradžios. Ties Naglių gamtinio rezervato ribomis PK324+10.00, šalia automobilių stovėjo aikštelės ties PK312+60.00 įrengti informacinius stendus, juose pateikiamą informaciją derinti su KNNP direkcija.Visus statybos darbus Naglių gamtiniame rezervate vykdyti tik gavus KNNP direkcijos pritarimą.. Statybos darbų vykdymo priežiūrai turi būti paskirtas ekologas, kad užtikrinti aplinkosauginių reikalavimų laikymąsi. Pirmame statinyje neprojektuoti poilsio aikštelių.

Duomenys apie statinį:
Statybos rūšis Statinio rekonstravimas
Atnaujinamas (modernizuojamas) Ne
Paskirtis Kelių (gatvių) Būsima paskirtis Nėra
Kategorija Neypatingasis Būsima kategorija Nėra
Žemės sklypo (-ų) kad. Nr. 2301/0003:0081
Unikalus Nr. 4400-3164-7735
Adresas (-ai)*(jei suteiktas)* Neringos sav., Neringos sav. teritorija
Saugoma teritorija Taip, Kuršių nerijos nacionalinis parkas (944)
Kultūros paveldo objekto teritorija Ne
Kultūros paveldo vietovė Ne
Kultūros paveldo statinys Ne
Kultūros paveldo objekto apsaugos zona Ne
Kultūros paveldo vietovės apsaugos zona Ne
Kitų statinių apsaugos zona (-os) Ne
Kitos teritorijos, kuriose taikomi teisės aktuose nustatyti norminiai atstumai iki kitų statinių ir (ar) objektų arba kitokie teisės aktuose nustatyti statinių statybos ribojimai dėl kitų (esamų) statinių Ne

STATINIUI NUSTATYTI SPECIALIEJI SAUGOMOS TERITORIJOS TVARKYMO IR APSAUGOS REIKALAVIMAI

1. Saugomos teritorijos funkcinio prioriteto zona ir saugomos teritorijos individualus apsaugos reglamentas (laikinasis reglamentas) Taikomi reikalavimai, nustatyti Kuršių nerijos nacionalinio parko tvarkymo plane ir Kuršių nerijos nacionalinio parko nuostatuose funkcinio prioriteto zonose

2. Papildomai nustatyti specialieji saugomos teritorijos reikalavimai:

2.1. Atstumas iki vandens telkinio Nėra

2.2. Atstumas nuo pakrantės apsaugos juostos Nėra

2.3. Atstumas iki šlaitų Nėra

2.4. Saugomos rūšys, buveinės Medžių kirtimo darbai negali būti vykdomi paukščių perėjimo laikotarpiu nuo kovo 1 d. iki rugpjūčio 31 d..Atkarpoje nuo PK288+40.00 iki PK291+00.00 rekonstravimo darbai negali būti vykdomi nuo vasario 1 d. iki liepos 31 d. Vietas, kur naikinama esamo tako danga, nepatenkanti į projektuojamus dangų plotus, rekultivuoti ir palikti savaiminiam atžėlimui.

3. Kiti reikalavimai (poveikis įsteigtoms ar potencialioms „Natura 2000“ teritorijoms) Pagrindiniai techniniai sprendiniai turi tenkinti aplinkosauginius reikalavimus, derėti prie vietovės reljefo ir esamo kraštovaizdžio, atsižvelgti į gruntines ir geologines sąlygas. Medžių apsaugai nuo mechaninių pažeidimų įrengti apsaugas. Statybos darbų metu naudoti tik mažagabaritę statybinę techniką. Statybinė technika negali būti statoma ar ja važinėjama už rekonstruojamo tako ribų, išskyrus su KNNP direkcija iš anksto suderintose vietose. Transporto priemonių judėjimo (apsilenkimo, apsisukimo) vietose, nepažeisti grunto, tam tikslui naudoti kilnojamus lakštus (ar pan. įrangą) svoriui paskirstyti. Šalia tako Kuršių nerijos BAST Europos Bendrijai svarbiose natūraliose buveinėse neįrenginėti statybos aikštelių, statybinių medžiagų, atliekų, mechanizmų sandėliavimo vietų. Laikinos aikštelės statybinėms medžiagoms turi būti įrengtos taip, kad nepažeistų želdinių, nedarytų poveikio saugomoms teritorijoms ir neužterštų dirvožemio/augalinio grunto. Aikštelę privaloma įrengti taip, kad lietaus metu užterštos vandens nuotekos (jeigu tokios susidaro) nepatektų į dirvožemį ar vandens telkinius. Vandens ir dirvožemio apsaugai nuo tepalų iš mechanizmų numatyti tepalų, dažų ar pan. medžiagų surinkimo sistemas, o avarinių išsiliejimų atveju - tepalus absorbuojančias medžiagas, specialius konteinerius ir kt.). Statybos darbų eigoje ir atlikus statybos darbus šiukšles ir atliekas išvežti ir sutvarkyti pagal LR teisės aktus. Atlikus statybos darbus, teritoriją sutvarkyti į padėtį ne blogesnę nei buvo iki statybos pradžios. Ties Naglių gamtinio rezervato ribomis PK324+10.00, šalia automobilių stovėjo aikštelės ties PK312+60.00 įrengti informacinius stendus, juose pateikiamą informaciją derinti su KNNP direkcija.Visus statybos darbus Naglių gamtiniame rezervate vykdyti tik gavus KNNP direkcijos pritarimą.. Statybos darbų vykdymo priežiūrai turi būti paskirtas ekologas, kad užtikrinti aplinkosauginių reikalavimų laikymąsi. Pirmame statinyje neprojektuoti poilsio aikštelių.

Duomenys apie statinį:
Statybos rūšis Statinio rekonstravimas
Atnaujinamas (modernizuojamas) Ne
Paskirtis Kelių (gatvių) Būsima paskirtis Nėra
Kategorija Neypatingasis Būsima kategorija Nėra
Žemės sklypo (-ų) kad. Nr. 2301/0003:0007
Unikalus Nr. 4400-1860-4898
Adresas (-ai)*(jei suteiktas)* Neringos sav., Neringos sav. teritorija
Saugoma teritorija Taip, Kuršių nerijos nacionalinis parkas (944)
Kultūros paveldo objekto teritorija Ne
Kultūros paveldo vietovė Ne
Kultūros paveldo statinys Ne
Kultūros paveldo objekto apsaugos zona Ne
Kultūros paveldo vietovės apsaugos zona Ne
Kitų statinių apsaugos zona (-os) Ne
Kitos teritorijos, kuriose taikomi teisės aktuose nustatyti norminiai atstumai iki kitų statinių ir (ar) objektų arba kitokie teisės aktuose nustatyti statinių statybos ribojimai dėl kitų (esamų) statinių Ne

STATINIUI NUSTATYTI SPECIALIEJI SAUGOMOS TERITORIJOS TVARKYMO IR APSAUGOS REIKALAVIMAI

1. Saugomos teritorijos funkcinio prioriteto zona ir saugomos teritorijos individualus apsaugos reglamentas (laikinasis reglamentas) Taikomi reikalavimai, nustatyti Kuršių nerijos nacionalinio parko tvarkymo plane ir Kuršių nerijos nacionalinio parko nuostatuose funkcinio prioriteto zonose

2. Papildomai nustatyti specialieji saugomos teritorijos reikalavimai:

2.1. Atstumas iki vandens telkinio Nėra

2.2. Atstumas nuo pakrantės apsaugos juostos Nėra

2.3. Atstumas iki šlaitų Nėra

2.4. Saugomos rūšys, buveinės Medžių kirtimo darbai negali būti vykdomi paukščių perėjimo laikotarpiu nuo kovo 1 d. iki rugpjūčio 31 d..Atkarpoje nuo PK288+40.00 iki PK291+00.00 rekonstravimo darbai negali būti vykdomi nuo vasario 1 d. iki liepos 31 d. Vietas, kur naikinama esamo tako danga, nepatenkanti į projektuojamus dangų plotus, rekultivuoti ir palikti savaiminiam atžėlimui.

3. Kiti reikalavimai (poveikis įsteigtoms ar potencialioms „Natura 2000“ teritorijoms) Pagrindiniai techniniai sprendiniai turi tenkinti aplinkosauginius reikalavimus, derėti prie vietovės reljefo ir esamo kraštovaizdžio, atsižvelgti

į gruntines ir geologines sąlygas. Medžių apsaugai nuo mechaninių pažeidimų įrengti apsaugas. Statybos darbų metu naudoti tik mažagabaritę statybinę techniką. Statybinė technika negali būti statoma ar ja važinėjama už rekonstruojamo tako ribų, išskyrus su KNNP direkcija iš anksto suderintose vietose. Transporto priemonių judėjimo (apsilenkimo, apsisukimo) vietose, nepažeisti grunto, tam tikslui naudoti kilnojamus lakštus (ar pan. įrangą) svoriui paskirstyti. Šalia tako Kuršių nerijos BAST Europos Bendrijai svarbiose natūraliose buveinėse neįrenginėti statybos aikštelių, statybinių medžiagų, atliekų, mechanizmų sandėliavimo vietų. Laikinos aikštelės statybinėms medžiagoms turi būti įrengtos taip, kad nepažeistų želdinių, nedarytų poveikio saugomoms teritorijoms ir neužterštų dirvožemio/augalinio grunto. Aikštelę privaloma įrengti taip, kad lietaus metu užterštos vandens nuotekos (jeigu tokios susidaro) nepatektų į dirvožemį ar vandens telkinius. Vandens ir dirvožemio apsaugai nuo tepalų iš mechanizmų numatyti tepalų, dažų ar pan. medžiagų surinkimo sistemas, o avarinių išsiliejimų atveju - tepalus absorbuojančias medžiagas, specialius konteinerius ir kt.). Statybos darbų eigoje ir atlikus statybos darbus šiukšles ir atliekas išvežti ir sutvarkyti pagal LR teisės aktus. Atlikus statybos darbus, teritoriją sutvarkyti į padėtį ne blogesnę nei buvo iki statybos pradžios. Ties Naglių gamtinio rezervato ribomis PK324+10.00, šalia automobilių stovėjo aikštelės ties PK312+60.00 įrengti informacinius stendus, juose pateikiamą informaciją derinti su KNNP direkcija.Visus statybos darbus Naglių gamtiniame rezervate vykdyti tik gavus KNNP direkcijos pritarimą.. Statybos darbų vykdymo priežiūrai turi būti paskirtas ekologas, kad užtikrinti aplinkosauginių reikalavimų laikymąsi. Pirmame statinyje neprojektuoti poilsio aikštelių.

Duomenys apie statinį:
Statybos rūšis Statinio rekonstravimas
Atnaujinamas (modernizuojamas) Ne
Paskirtis Kelių (gatvių) Būsima paskirtis Nėra
Kategorija Neypatingasis Būsima kategorija Nėra
Žemės sklypo (-ų) kad. Nr. 2301/0002:0021
Unikalus Nr. 4400-1860-4865
Adresas (-ai)*(jei suteiktas)* Neringos sav., Neringos sav. teritorija
Saugoma teritorija Taip, Kuršių nerijos nacionalinis parkas (944)
Kultūros paveldo objekto teritorija Ne
Kultūros paveldo vietovė Ne
Kultūros paveldo statinys Ne
Kultūros paveldo objekto apsaugos zona Ne
Kultūros paveldo vietovės apsaugos zona Ne
Kitų statinių apsaugos zona (-os) Ne
Kitos teritorijos, kuriose taikomi teisės aktuose nustatyti norminiai atstumai iki kitų statinių ir (ar) objektų arba kitokie teisės aktuose nustatyti statinių statybos ribojimai dėl kitų (esamų) statinių Ne

STATINIUI NUSTATYTI SPECIALIEJI SAUGOMOS TERITORIJOS TVARKYMO IR APSAUGOS REIKALAVIMAI

1. Saugomos teritorijos funkcinio prioriteto zona ir saugomos teritorijos individualus apsaugos reglamentas (laikinasis reglamentas) Taikomi reikalavimai, nustatyti Kuršių nerijos nacionalinio parko tvarkymo plane ir Kuršių nerijos nacionalinio parko nuostatuose funkcinio prioriteto zonose

2. Papildomai nustatyti specialieji saugomos teritorijos reikalavimai:

2.1. Atstumas iki vandens telkinio Nėra

2.2. Atstumas nuo pakrantės apsaugos juostos Nėra

2.3. Atstumas iki šlaitų Nėra

2.4. Saugomos rūšys, buveinės Medžių kirtimo darbai negali būti vykdomi paukščių perėjimo laikotarpiu nuo kovo 1 d. iki rugpjūčio 31 d..Atkarpoje nuo PK288+40.00 iki PK291+00.00 rekonstravimo darbai negali būti vykdomi nuo vasario 1 d. iki liepos 31 d. Vietas, kur naikinama esamo tako danga, nepatenkanti į projektuojamus dangų plotus, rekultivuoti ir palikti savaiminiam atžėlimui.

3. Kiti reikalavimai (poveikis įsteigtoms ar potencialioms „Natura 2000“ teritorijoms) Pagrindiniai techniniai sprendiniai turi tenkinti aplinkosauginius reikalavimus, derėti prie vietovės reljefo ir esamo kraštovaizdžio, atsižvelgti į gruntines ir geologines sąlygas. Medžių apsaugai nuo mechaninių pažeidimų įrengti apsaugas. Statybos darbų metu naudoti tik mažagabaritę statybinę techniką. Statybinė technika negali būti statoma ar ja važinėjama už rekonstruojamo

tako ribų, išskyrus su KNNP direkcija iš anksto suderintose vietose. Transporto priemonių judėjimo (apsilenkimo, apsisukimo) vietose, nepažeisti grunto, tam tikslui naudoti kilnojamus lakštus (ar pan. įrangą) svoriui paskirstyti. Šalia tako Kuršių nerijos BAST Europos Bendrijai svarbiose natūraliose buveinėse neįrenginėti statybos aikštelių, statybinių medžiagų, atliekų, mechanizmų sandėliavimo vietų. Laikinos aikštelės statybinėms medžiagoms turi būti įrengtos taip, kad nepažeistų želdinių, nedarytų poveikio saugomoms teritorijoms ir neužterštų dirvožemio/augalinio grunto. Aikštelę privaloma įrengti taip, kad lietaus metu užterštos vandens nuotekos (jeigu tokios susidaro) nepatektų į dirvožemį ar vandens telkinius. Vandens ir dirvožemio apsaugai nuo tepalų iš mechanizmų numatyti tepalų, dažų ar pan. medžiagų surinkimo sistemas, o avarinių išsiliejimų atveju - tepalus absorbuojančias medžiagas, specialius konteinerius ir kt.). Statybos darbų eigoje ir atlikus statybos darbus šiukšles ir atliekas išvežti ir sutvarkyti pagal LR teisės aktus. Atlikus statybos darbus, teritoriją sutvarkyti į padėtį ne blogesnę nei buvo iki statybos pradžios. Ties Naglių gamtinio rezervato ribomis PK324+10.00, šalia automobilių stovėjo aikštelės ties PK312+60.00 įrengti informacinius stendus, juose pateikiamą informaciją derinti su KNNP direkcija.Visus statybos darbus Naglių gamtiniame rezervate vykdyti tik gavus KNNP direkcijos pritarimą.. Statybos darbų vykdymo priežiūrai turi būti paskirtas ekologas, kad užtikrinti aplinkosauginių reikalavimų laikymąsi. Pirmame statinyje neprojektuoti poilsio aikštelių.

4. Jeigu konkretūs specialieji saugomos teritorijos tvarkymo ir apsaugos reikalavimai nenustatomi, tai įrašoma atitinkamuose 3 priede pateiktos formos punktuose.

5. Specialiuosius saugomos teritorijos tvarkymo ir apsaugos reikalavimus išdavė

_____	_____	_____
(išdavusio asmens pareigos)	(parašas, data)	(vardas, pavardė)

Signa Web

Dokumentas: Specialieji saugomos teritorijos tvarkymo ir apsaugos reikalavimai

Turinys | **Metaduomenys** | Parašai | Tikrinimas

Redaguoti Peržiūrėti

PASIRAŠOMIEJI METADUOMENYS

El. dokumento turinį aprašantys metaduomenys

El. dokumento pavadinimas	Dokumento rūšis	Parašai
Specialieji saugomos teritorijos tvarkymo ir apsaugos reikalavimai	Tikrinimo rezultatas	

Sudarytojai

Statusas	Sudarytojas	Kodas	Adresas	Parašai
Juridinis asmuo	Kuršių nerijos nacionalinio parko direkcija	193064642	Neringos sav. Neringos m. Naglių g. 8	

Dokumento registracijos

Registravimo data	Dokumento registracijos Nr.	Įmonės (įstaigos) kodas	Parašai
2023-07-20 13:07:02	STRD-00-230720-00198	193064642	

Dokumentą užregistravęs darbuotojas

Vardas ir pavardė	Pareigos	Struktūrinis padalinys
NIJOLĖ PIEKIENĖ	Skyriaus vedėja NIJOLĖ PIEKIENĖ	Kuršių nerijos nacionalinio parko direkcija

NEPASIRAŠOMIEJI METADUOMENYS

© 2009-2022, UAB MitSoft: Mindaugo g. 23, LT-03214 Vilnius, Lietuva.
Iškilus techniniams nesklandumams rašykite signa-support@mitsoft.lt

Elektroninio dokumento nuorašas

KURŠIŲ NERIJOS NACIONALINIO PARKO DIREKCIJA

Biudžetinė įstaiga, Naglių g. 8, 93123 Neringa, tel. / faks. (8 469) 51 224, el. p. knnp@nerija.lt.
Duomenys kaupiami ir saugomi Juridinių asmenų registre, kodas 193064642, PVM mokėtojo kodas LT930646411

UAB Plentprojektas
Gytis Bžeskis
El. p. gytis.bzeskis@plentprojektas.lt

2023-06-23 Nr.
Į 2023-05-30 Nr. G-424
2023-06-(01-22) el. paštu pateiktą informaciją

DĖL PLANUOJAMOS ŪKINĖS VEIKLOS ĮGYVENDINIMO POVEIKIO ĮSTEIGTOMS AR POTENCIALIOMS „NATURA 2000“ TERITORIJOMS REIKŠMINGUMO NUSTATYMO

Planuojamos ūkinės veiklos organizatorius (užsakovas): AB Lietuvos automobilių kelių direkcija, el. p.: lakd@lakd.lt, tel. nr.: +370 5 232 9600;
Planuojamos ūkinės veiklos poveikio aplinkai vertinimo dokumentų rengėjas: Žydrūnas Preikša, UAB „Plentprojektas“, Gedimino pr. 41-1, LT-01109, Vilnius. Projekto vadovas Gytis Bžeskis.
Planuojamos ūkinės veiklos pavadinimas ir trumpas apibūdinimas (įskaitant numatomas technologijas ir pajėgumus bei priemones neigiamo poveikio aplinkai prevencijai vykdyti, poveikiui sumažinti ar kompensuoti: Pėsčiųjų ir dviračių tako Smiltynė-Nida ruožo nuo 0,010 iki 2,029 km, nuo 0,011 iki 1,829 km, nuo 31,249 iki 34,050 km, nuo 34,074 iki 34,217 km rekonstravimo techninis darbo projektas ir projekto vykdymo priežiūra. Ruožas susideda iš 4 statinių, kurių bendras ilgis 6,86 km. 1 statinyje 2,5 m pločio takas projektuojamas Naglių gamtiniame rezervate nuo PK312+32.00 iki PK323+90.00, o 3,5 m pločio takas projektuojamas Karvaičių kraštovaizdžio draustinyje nuo PK323+90.00 iki PK340+50.00.
Visas 1 statinys patenka į „Natura 2000“ teritorijas – Kuršių nerija (LTNER0005) buveinių apsaugai svarbi teritorija (toliau – BAST) ir Kuršių nerijos nacionalinis parkas (LTKLAB001) paukščių apsaugai svarbią teritoriją (toliau – PAST).
2 statinyje 3,5 m pločio takas projektuojamas Karvaičių kraštovaizdžio draustinyje nuo PK0+11.00 iki PK1+63.77 ir visas statinys patenka į „Natura 2000“ teritorijas.
3 statinyje projektuojamas 3,5 m pločio takas Karvaičių kraštovaizdžio draustinyje nuo PK0+10.00 iki PK15+43.00, Pervalkos rekreacinio prioriteto zonoje nuo PK15+43.00 iki PK20+25.00. „Natura 2000“ teritorijose 3,5 m pločio takas projektuojamas nuo PK0+18.00 iki PK16+82.00. 4 statinyje projektuojamas 3,5 m pločio takas Karvaičių kraštovaizdžio draustinyje nuo PK0+10.00 iki PK18+12.00, Preilos rekreacinio prioriteto zonoje nuo PK18+12.00 iki PK18+48.10. „Natura 2000“ teritorijose 3,5 m pločio takas projektuojamas nuo PK0+10.00 iki PK16+64.00. Rekonstruojamame take projektuojama asfalto danga. Takas įrėminamas betoniniais vejos (1000x200x80 mm) bordiūrais. Rekonstruojamame ruože numatyta pašalinti tuos želdinius, kurie patenka į projektines takų dangų konstrukcijas ir augančius apie 1,0 m atstumu nuo vejos bordiūro. Planuojama iškirsti

690 vnt. medžių patenkančių į tako plėtimo zoną. Esant poreikiui, takas gali būti naudojamas skubios pagalbos tarnybų ir miško tvarkymo darbus atliekančio motorinio transporto pravažiavimui.

Priemonės ūkinės veiklos neigiamam poveikiui pašalinti ar sumažinti:
Poveikiui sušvelninti, neprojektuojama perteklinė infrastruktūra, projektinė susisiekimo infrastruktūros geometrija maksimaliai derinama prie esamo reljefo, trasos posūkių ir kreivių elementai parinkti taip, kad būtų išsaugota kuo daugiau želdinių ir reljefo savitumo. Projektuojamo tako kraštuose bus įrengtos šaknų paviršinį plitimą po taku stabdančios priemonės, todėl takas tarnaus ilgiau išlaikydamas kokybišką dangą. Laikotarpis tarp remontų pailgės, bus retesnė intervencija su statybos darbais į jautrią aplinką, taip pat remonto metu nebus pašalinamos medžių šaknys, esančios po asfaltbetonio danga. Galimą neigiamą poveikį „Natura 2000“ teritorijoms mažinančios priemonės, kurios bus taikomos vykdant tako rekonstrukciją:

1. Medžių kirtimo darbai nebus vykdomi paukščių perėjimo laikotarpiu nuo kovo 1 d. iki rugpjūčio 31 d.
2. Šalia rekonstruojamo tako augančių medžių apsaugai nuo mechaninių pažeidimų bus naudojamos surišamos lentos.
3. Statybos darbų metu, rangovas rekonstruojamo tako ribose naudos tik mažagabaritę statybinę techniką.
4. Statybinė technika nebus statoma ir ja nebus važinėjama už tako zonos ribų, išskyrus su Kuršių nerijos nacionalinio parko direkcija iš anksto suderintose vietose.
5. Transporto priemonių judėjimo (apsilenkimo, apsisukimo) vietose, kuriose gruntas smėlinis ir dėl sunkios technikos gali susidaryti gilios provėžos bus naudojami plastiko ar metalo lakštai svoriui paskirstyti.
6. Šalia rekonstruojamo pėsčiųjų-dviračių tako Kuršių nerijos BAST Europos Bendrijai svarbiose natūraliose buveinėse nebus įrengiamos statybos aikštelės, statybinių medžiagų, atliekų, mechanizmų sandėliavimo vietos.
7. Laikinos aikštelės statybinėms medžiagoms, betonui, dolomitinėms atsijoms ir kt. sandėliuoti bus įrengtos taip, kad nepažeistų augančių želdinių, nedarytų poveikio saugomoms teritorijoms ir neužterštų dirvožemio/augalinio grunto. Aikštelę privaloma įrengti taip, kad lietaus metu užterštos vandens nuotekos (jeigu tokios susidaro) nepatektų į dirvožemį ar vandens telkinius.
8. Vandens ir dirvožemio apsaugai nuo tepalų iš mechanizmų bus numatytos tepalų ir dažų surinkimo sistemos, taip pat priemonės, avarinių išsiliejimų atveju (tepalus absorbuojančios medžiagos, specialūs konteineriai tepalų surinkimui ir kt.).
9. Statybos darbų eigoje ir atlikus statybos darbus šiukšlės ir atliekos bus išvežamos ir sutvarkomos pagal LR įstatymus.
10. Tose vietose, kur esamo tako danga panaikinama, ir tie plotai nepatenka į projektinių dangų plotus, bus atliekama rekultivacija. Buvusioje asfaltbetonio dangos vietoje atstatomas reljefas, kuriam panaudojamas smėlinis gruntas ir leidžiama natūraliai plėstis šalia esančiai augmenijai tako link.
11. Po statybos darbų laikinos aikštelės bus sutvarkytos ir rekultivuotos.
12. Ties Naglių gamtinio rezervato ribomis PK324+10.00, šalia automobilių stovėjo aikštelės ties PK312+60.00 bus pastatyti informaciniai stendai, kuriuose bus nurodytas atstumas iki Naglių gamtinio rezervato pabaigos ir kita dviratininkams bei rezervato apsaugos režimui užtikrinti aktuali informacija. Stenduose pateikiama informacija bus derinama su Kuršių nerijos nacionalinio parko direkcija.
13. Visi statybos darbai Naglių gamtiniame rezervate bus vykdomi tik gavus Kuršių nerijos nacionalinio parko direkcijos pritarimą, kaip tai numatyta LR specialiųjų žemės naudojimo sąlygų įstatymo 65 straipsnyje.

Originalas nebus siunčiamas. 2
Dalia Juškevičienė, 8 604 85986, el. paštas dalia.juskeviciene@nerija.lt
Modestas Bružas, 8 656 34982, el. paštas modestas.bruzas@nerija.lt

14. Rangovas samdys ekologą, kuris nuolat prižiūrės statybos darbus ir aplinkosauginių reikalavimų laikymąsi, siekiant užtikrinti, kad darbų metu būtų užtikrinamas saugomos teritorijos apsaugos režimo laikymasis ir nebūtų pažeistos gamtinės vertybės.
15. Statytojas norėdamas nustatyti rangovą vykdys žaliąjį pirkimą.

Įsteigtų ar potencialių „Natura 2000“ teritorijų, kurioms galimas poveikis nagrinėjamas, pavadinimai, plotai (ha) ir randami Europos Bendrijos svarbos natūralių buveinių tipai ir (arba) rūšys: rekonstruojamas dviračių takas dalinai patenka ir dalinai yra artimoje šių „Natura 2000“ teritorijų aplinkoje: Kuršių nerijos nacionalinis parkas PAST, LTKLAB001, 23859 ha ir Kuršių nerija BAST, LTNER0005, 9986 ha. Kuršių nerijos nacionalinis parkas PAST saugomos teritorijos priskyrimo „Natura 2000“ tinklui tikslas: Jūrinių erelių (*Haliaeetus albicilla*), ligučių (*Lullula arborea*), dirvoninių kalviukų (*Anthus campestris*); migruojančių mažųjų kirų (*Larus minutus*) ir upinių žuvėdrų (*Sterna hirundo*) sankaupų vietų Kuršių mariose ir Baltijos jūroje ir žiemojančių nuodėgulių (*Melanitta fusca*) ir alkų (*Alca torda*) sankaupų vietų Baltijos jūroje, taip pat paukščių migracinių srautų susiliejimo vietų apsaugai. Kuršių nerija BAST saugomos teritorijos priskyrimo Natura 2000 tinklui tikslas: 2110, Užuomazginės pustomos kopos; 2120, Baltosios kopos; 2130, *Pilkosios kopos; 2140, Kopų varnauogynai; 2170, Kopų gluosnynai; 2180, Medžiais apaugusios pajūrio kopos; 2190, Drėgnos tarpkopės; 2320, Pajūrio smėlynų tyruliai; Didysis auksinukas; Pajūrinė linažolė; Perpelė.

Veiklos elementai, galintys sukelti reikšmingą poveikį įsteigtoms ar potencialioms „Natura 2000“ teritorijoms: Įvertinus planuojamos ūkinės veiklos pobūdį ir mastą, veiklos elementų, galinčių sukelti reikšmingą poveikį įsteigtoms ar potencialioms „Natura 2000“ teritorijoms, nenustatyta.

Išvada: Planuojama veikla reikšmingo poveikio „Natura 2000“ teritorijos vertybėms neturės, jeigu bus taikomos priemonės neigiamam poveikiui išvengti. Poveikio aplinkai vertinimo procedūra neprivaloma.

Direktorė Aušra Feser

Originalas nebus siunčiamas.

Dalia Juškevičienė, 8 604 85986, el. paštas dalia.juskeviciene@nerija.lt
Modestas Bružas, 8 656 34982, el. paštas modestas.bruzas@nerija.lt

DETALŪS METADUOMENYS	
Dokumento sudarytojas (-ai)	Kuršių nerijos nacionalinio parko direkcija 193064642, Naglių g. 8, LT-93123 Neringa
Dokumento pavadinimas (antraštė)	DĖL PLANUOJAMOS ŪKINĖS VEIKLOS ĮGYVENDINIMO POVEIKIO ĮSTEIGTOMS AR POTENCIALIOMS „NATURA 2000“ TERITORIJOMS REIKŠMINGUMO NUSTATYMO
Dokumento registracijos data ir numeris	2023-06-23 Nr. S1-374
Dokumento gavimo data ir dokumento gavimo registracijos numeris	–
Dokumento specifikacijos identifikavimo žymuo	ADOC-V1.0
Parašo paskirtis	Pasirašymas
Parašą sukūrusio asmens vardas, pavardė ir pareigos	Aušra Feser, Direktorius
Sertifikatas išduotas	AUŠRA FESER LT
Parašo sukūrimo data ir laikas	2023-06-23 14:31:17 (GMT+03:00)
Parašo formatas	XAdES-T
Laiko žymoje nurodytas laikas	2023-06-23 14:31:33 (GMT+03:00)
Informacija apie sertifikavimo paslaugų teikėją	EID-SK 2016, AS Sertifitseerimiskeskus EE
Sertifikato galiojimo laikas	2019-08-31 16:41:45 – 2024-08-29 23:59:59
Informacija apie būdus, naudotus metaduomenų vientisumui užtikrinti	"Registravimas" paskirties metaduomenų vientisumas užtikrintas naudojant "RCSC IssuingCA, VI Registru centras - i.k. 124110246 LT" išduotą sertifikatą "DBSIS, Informatikos ir ryšių departamentas prie Lietuvos Respublikos vidaus reikalų ministerijos, į.k.188774822 LT", sertifikatas galioja nuo 2022-05-19 16:48:06 iki 2025-05-18 16:48:06
Pagrindinio dokumento priedų skaičius	–
Pagrindinio dokumento pridedamų dokumentų skaičius	–
Pridedamo dokumento sudarytojas (-ai)	–
Pridedamo dokumento pavadinimas (antraštė)	–
Pridedamo dokumento registracijos data ir numeris	–
Programinės įrangos, kuria naudojantis sudarytas elektroninis dokumentas, pavadinimas	DBSIS, versija 3.5.72.2
Informacija apie elektroninio dokumento ir elektroninio (-ių) parašo (-ų) tikrinimą (tikrinimo data)	Atitinka specifikacijos keliamus reikalavimus. Visi dokumente esantys elektroniniai parašai galioja (2023-06-23 14:51:29)
Paieškos nuoroda	–
Papildomi metaduomenys	Nuorašą suformavo 2023-06-23 14:51:29 DBSIS

LAKD GAUTA 2019-07-23
Nr. 1-10514

1K forma

VĮ Valstybinis Žemėtvarkos Institutas

(juridinio asmens, atlikusio kadastrinius matavimus, pavadinimas)

KELIO IR JO SUDĖTINIŲ DALIŲ KADASTRO DUOMENYS

2009.06.10
(data)

Adresas		
	Kelias (gatvė)	Dviračių takas
	Kaimas (miestelis)	
	Miestas	
	Savivaldybė	Neringos sav.
	Kelio ruožas	0.010km-2.029km
	Unikalus Nr.	440018604898

Kelias, kelio sudėtinė dalis	Mato vienetas	Kiekis
1	2	3
Pėsčiųjų (dviračių) takas	Ilgis, m	2019
Pėsčiųjų (dviračių) takas	Plotas, m²	5717

Parengė Vyresn. inžinierius (vykdytojo pareigos) _____ (parašas) Aivaras Grasmanas (vardas ir pavardė)

Tikrino Vyresn. inžinierius (vykdytojo pareigos) _____ (parašas) Aivaras Grasmanas (vardas ir pavardė)

VALSTYBĖS ĮMONĖ KAUNO GEODEZIJOS IR KARTOGRAFIJOS SKYRIUS VALSTYBINIS ŽEMĖTVARKOS INSTITUTAS

2K forma

VĮ Valstybinis Žemėtvarkos Institutas
(juridinio asmens, atlikusio kadastrinius matavimus, pavadinimas)

KELIO IR JO SUDĖTINIŲ DALIŲ ĮKAINOJIMAS (PERKAINOJIMAS)

2009.06.10
(data)

Klaipėdos apsk., Neringos sav.
(kelio ir jo sudėtinių dalių adresas)

Statybos kainos indeksas:

Kelio pavadinimas	Kelio numeris	Kelio sudėtinių dalių pavadinimas	Vertės nustatymo data	Įkainojimas (Į) Perkainojimas (P)	Atskaitos taškai	Kelio reikšmė	Kasmetinis vertės mažėjimo koeficientas	Matavimo vienetas	Kiekis	Kainynas ir lentelė	Vieneto statybos vertė po indeksavimo, Lt	Atkūrimo kaštai (statybinė vertė), Lt	Nusidėvėjimas %	Atkuriamoji vertė Lt	Vietovės pataisos koeficientas	Vidutinė rinkos vertė, Lt
1	2	3	4	5	6	7	8	9	10	11	12	13	14	15	16	17
Dviračių takas		Pėsčiųjų (dviračių) takas	2009.06.12	I	1 - 102		4	Plotas, m²	5717	NTK 2009-3.2.11	112	640000	75	160000	1,0	160000

Parengė Vyresn. inžinierius (vykdytojo pareigos) (parašas) Aivaras Grasmanas (vardas ir pavardė)

Tikrino Vyresn. inžinierius (vykdytojo pareigos) (parašas) Aivaras Grasmanas (vardas ir pavardė)

VALSTYBINIS ŽEMĖTVARKOS INSTITUTAS * KAUNO GEODEZIJOS IR KARTOGRAFIJOS SKYRIUS

5K forma

VĮ Valstybinis Žemėtvarkos Institutas

(juridinio asmens, atlikusio kadastrinius matavimus, pavadinimas)

KELIO ATITVARŲ, TRIUKŠMO SIENUČIŲ, ŽELDYNŲ, PĖSČIŲJŲ IR DVIRAČIŲ TAKŲ KADASTRO DUOMENYS

2009.06.10
(data)

Dviračių takas
(kelio reikšmė, numeris ir pavadinimas)

Kelio sudėtinės dalies pavadinimas	Kelio sudėtinės dalies pradžia				Kelio sudėtinės dalies pabaiga				Statybos metai	Medžiaga	Markė (tipas)	Matavimo vienetas	Kiekis	Kelio pusė (dešinė, kairė)	Ilgis, m
	atskaitos duomenys ašyje		koordinatė		atskaitos duomenys ašyje		koordinatė								
	taško Nr.	km	X	Y	taško Nr.	km	X	Y							
1	2	3	4	5	6	7	8	9	10	11	12	13	14	15	16
Pėsčiųjų (dviračių) takas	1	0,010	6146597,02	314230,83	102	2,029	6145974,38	316049,18	1978	Asfaltbetonis		Plotas, m²	5717	Dešinė	2019

Parengė Vyresn. inžinierius (vykdytojo pareigos) — Aivaras Grasmanas (vardas ir pavardė) — (parašas)

Tikrino Vyresn. inžinierius (vykdytojo pareigos) — Aivaras Grasmanas (vardas ir pavardė) — (parašas)

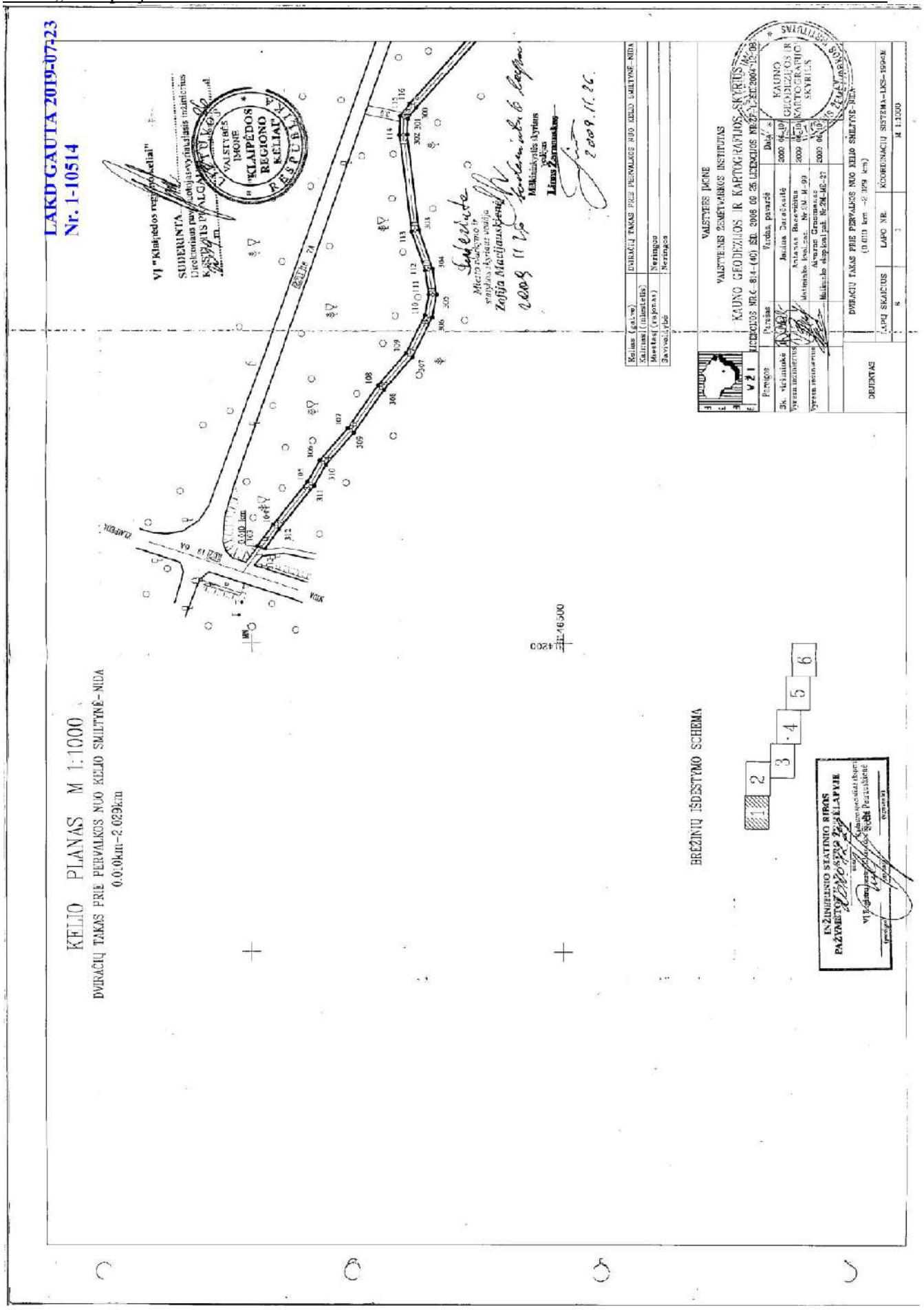
LAKD GAUTA 2019-07-23
Nr. 1-10514
KELIO PLANAS M 1:1000
DVIRAČIŲ TAKAS PRIE PERVALKOS NUO KELIO SMILTYNĖ–NIDA
0.0:0km–2.029km
BRĖŽINIŲ IŠDĖSTYMO SCHEMA
1 2 3 4 5 6
VĮ "Klaipėdos regiono keliai"
SUDERINTA
VALSTYBĖS ĮMONĖ "KLAIPĖDOS REGIONO KELIAI"
LIETUVOS RESPUBLIKA
Miškininkystės skyriaus vedėjas
Linas Žemaitaitis
2009 11 26
Zofija Macijauskienė
VALSTYBĖS ĮMONĖ
VALSTYBINIS ŽEMĖTVARKOS INSTITUTAS
KAUNO GEODEZIJOS IR KARTOGRAFIJOS SKYRIUS
KAUNO GEODEZIJOS IR KARTOGRAFIJOS SKYRIUS
DVIRAČIŲ TAKAS PRIE PERVALKOS NUO KELIO SMILTYNĖ–NIDA
(0.000 km – 2.029 km)
M 1:1000
INŽINERINIO STATINIO RIBOS PAŽYMĖTOS ŽEMĖLAPYJE

KELIO PLANAS M 1:1000

Kelias (gatvė)	DYMAMOL TAKAS PRIE PERVAŽOS KOD KELIO SMILTYNĖ-NIDA
Kaimas (miestelis)	
Miestas (rajonas)	NERINGOS
Savivaldybė	NERINGOS

KOORDINAČIŲ ŽINIARAŠTIS

Koordinačių sistema: LKS-1994

Kelio ašis						Kelio ašis				Kelio ašis			
Taško Nr.	atskaitos taško km	X	Y	Taško Nr.	atskaitos taško km	X	Y	Taško Nr.	atskaitos taško km	X	Y
1	0,010	6146607,02	314280,83	43	1,004	6146350,97	315189,27	85	1,969	6146098,80	316914,21
2	0,018	6146568,16	314287,62	44	1,126	6146347,15	315316,06	86	1,987	6146097,29	316911,04
3	0,030	6146561,07	314261,42	45	1,176	6146329,50	315359,06	87	1,973	6146096,07	316917,71
4	0,044	6146577,22	314258,28	46	1,181	6146328,65	315370,66	88	1,983	6146093,70	316927,79
5	0,060	6146566,18	314260,79	47	1,190	6146329,59	315379,60	89	1,803	6146028,48	316947,20
6	0,075	6146556,58	314262,57	48	1,195	6146328,33	315382,76	90	1,929	6146020,64	316971,37
7	0,089	6146546,41	314263,26	49	1,210	6146328,69	315389,16	91	1,932	6146019,79	316974,70
8	0,103	6146540,23	314265,80	50	1,256	6146329,90	315341,22	92	1,948	6146018,47	316990,21
9	0,110	6146541,84	314282,75	51	1,310	6146328,77	315397,76	93	1,957	6146016,93	316998,85
10	0,118	6146540,13	314320,60	52	1,415	6146328,40	315408,74	94	1,973	6146010,25	316924,85
11	0,131	6146547,48	314330,55	53	1,427	6146329,19	315414,98	95	1,970	6146016,75	316919,55
12	0,163	6146551,30	314364,50	54	1,428	6146328,60	315418,77	96	1,982	6146012,77	316923,25
13	0,188	6146551,97	314376,13	55	1,447	6146313,21	315427,30	97	1,969	6146006,00	316929,71
14	0,173	6146546,16	314374,02	56	1,494	6146297,50	315554,21	98	1,891	6146005,01	316933,39
15	0,350	6146487,07	314431,16	57	1,498	6146279,34	315564,40	99	1,997	6146003,37	316935,25
16	0,366	6146486,40	314443,76	58	1,513	6146270,44	315576,07	100	2,001	6146998,05	316937,99
17	0,296	6146497,69	314497,37	59	1,619	6146007,96	315582,21	101	2,018	6146985,03	316945,21
18	0,323	6146545,74	314495,24	60	1,630	6146005,62	315593,81	102	2,029	6146974,35	316949,16
19	0,359	6146487,07	314514,49	61	1,547	6146001,00	315669,61				
20	0,399	6146482,91	314552,41	62	1,562	6146000,20	315683,19				
21	0,397	6146141,87	314561,04	63	1,572	6146003,08	315693,09				
22	0,415	6146411,60	314555,00	64	1,586	6146045,00	315644,04				
23	0,427	6146408,39	314560,06	65	1,594	6146046,69	315656,71				
24	0,441	6146406,09	314593,33	66	1,601	6146038,67	315657,45				
25	0,464	6146398,63	314615,67	67	1,615	6146039,68	315672,05				
26	0,475	6146394,33	314625,49	68	1,509	6146041,43	315686,22				
27	0,495	6146391,04	314641,68	69	1,647	6146040,81	315703,65				
28	0,511	6146388,60	314650,29	70	1,651	6146038,64	315707,17				
29	0,527	6146385,38	314659,12	71	1,660	6146030,85	315712,25				
30	0,539	6146382,25	314668,64	72	1,668	6146025,65	315717,41				
31	0,642	6146343,64	314668,54	73	1,679	6146018,93	315726,55				
32	0,642	6146343,94	314668,54	74	1,688	6146016,03	315735,79				
33	0,651	6146340,60	314677,47	75	1,706	6146019,05	315752,85				
34	0,664	6146338,63	314716,26	76	1,724	6146019,82	315771,38				
35	0,667	6146341,72	314738,45	77	1,739	6146019,90	315785,27				
36	0,675	6146338,76	314793,54	78	1,756	6146024,82	315804,36				
37	0,727	6146284,66	314890,66	79	1,778	6146027,91	315824,72				
38	0,818	6146250,66	314929,52	80	1,793	6146033,10	315838,37				
39	0,847	6146240,86	314956,50	81	1,805	6146036,30	315850,13				
40	0,877	6146230,82	314983,77	82	1,841	6146037,39	315866,86				
41	0,965	6146194,40	315060,61	83	1,929	6146037,39	315904,51				
42	1,053	6146178,59	315131,32	84	1,959	6146036,35	315951,12				

Žinomų sklypų ribos

vyriausiasis inžinierius (vyriausiojo padėjėjas) — Aivaras Grasmanis (vardas ir pavardė)

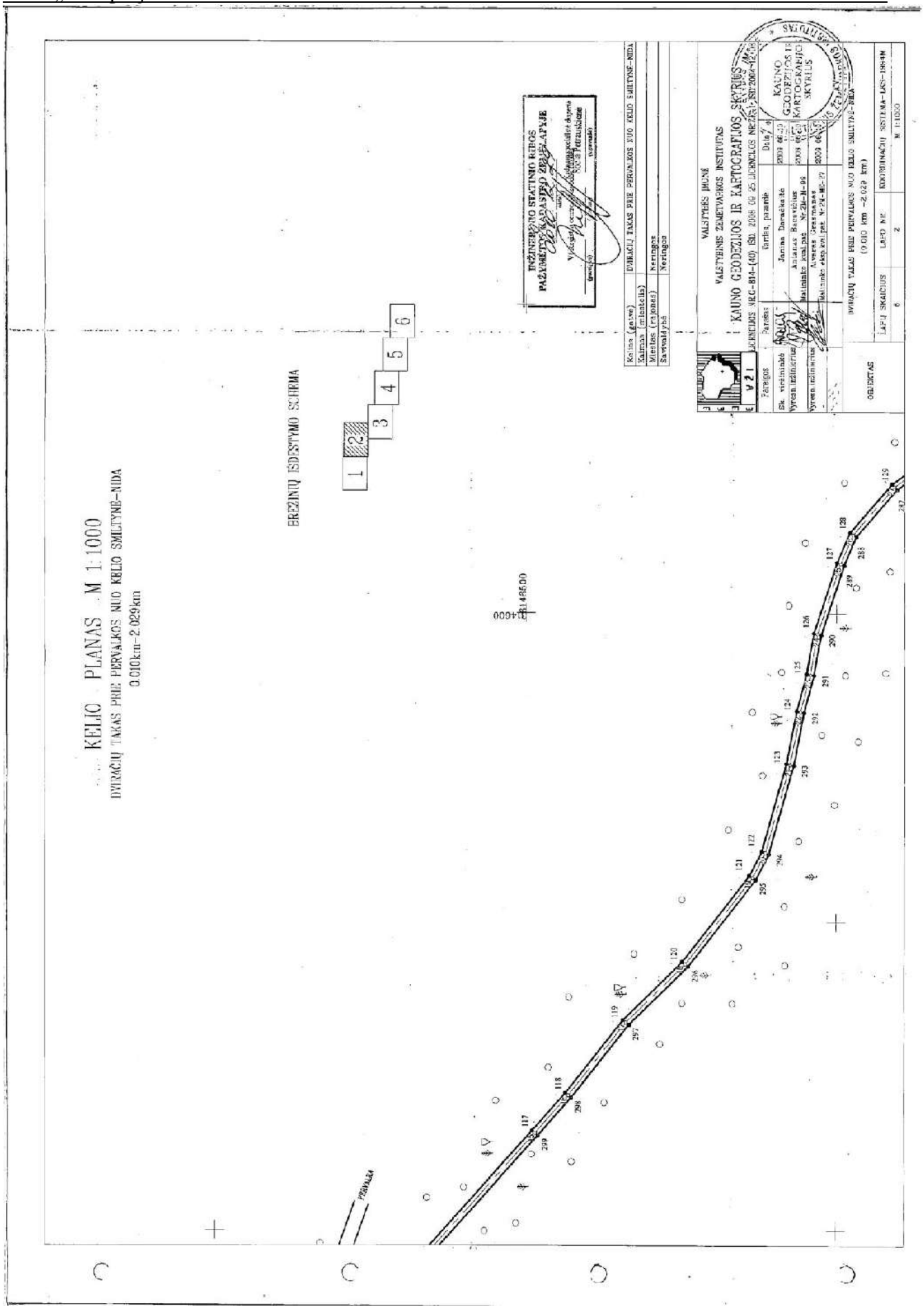
KELIO PLANAS M 1:1000
DVIRAČIŲ TAKAS PRIE PERVALKOS NUO KELIO SMILTYNĖ–NIDA
0.010km–2.029km
BRĖŽINIŲ IŠDĖSTYMO SCHEMA
1
2
3
4
5
6
VALSTYBĖS ĮMONĖ
VALSTYBINIS ŽEMĖTVARKOS INSTITUTAS
KAUNO GEODEZIJOS IR KARTOGRAFIJOS SKYRIUS
KAUNO GEODEZIJOS IR KARTOGRAFIJOS SKYRIUS
DVIRAČIŲ TAKAS PRIE PERVALKOS NUO KELIO SMILTYNĖ–NIDA
(0.010 km – 2.029 km)
OBJEKTAS
LAPŲ SKAIČIUS
LAPO NR.
M 1:1000

KELIO PLANAS M 1:1000

Kelias (gatvė)	DYRAKIŲ 74643 PRIE PERVAŽIAVO NUO KELIO SKLAIDYRĖ-NIDOS
Kaimas (miestelis)	
Miestas (rajonas)	NERINGOS
Savivaldybė	NERINGOS

KOORDINATŲ ŽINIARAŠTIS

Koordinačių sistema LKS-94

Kelio riba			Kelio riba			Kelio riba			Kelio riba			Kelio riba		
Lauko Nr.	X	Y	Lauko Nr.	X	Y	Lauko Nr.	X	Y	Lauko Nr.	X	Y	Lauko Nr.	X	Y
103	6146530,32	314508,84	145	6146149,48	315219,73	187	6146035,92	315562,82	229	6146037,04	315604,17	271	6146145,22	315213,45
104	6146568,16	314508,30	146	6146130,51	315305,75	188	6146037,95	315550,18	230	6146038,91	315589,23	272	6146167,42	315139,69
105	6146568,11	314552,12	147	6146124,53	315276,96	189	6146039,40	315555,70	231	6146036,10	315564,06	273	6146176,70	315130,76
106	6146570,55	314569,90	148	6146122,68	315262,77	190	6146038,85	315563,87	232	6146035,45	315552,26	274	6146182,75	315083,03
107	6146568,17	314589,56	149	6146122,60	315252,98	191	6146039,41	315568,53	233	6146034,52	315547,01	275	6146220,69	314968,16
108	6146559,67	314583,34	150	6146126,48	315278,99	192	6146039,74	315585,11	234	6146038,97	315539,10	276	6146238,34	314955,88
109	6146550,40	314593,94	151	6146127,60	315413,97	193	6146039,61	315605,14	235	6146038,72	315538,42	277	6146248,23	314908,94
110	6146544,43	314508,20	152	6146128,58	315463,45	194	6146038,75	315631,89	236	6146026,66	315524,06	278	6146262,43	314899,32
111	6146540,21	314512,77	153	6146128,89	315466,32	195	6146036,34	315628,55	237	6146023,56	315604,60	279	6146267,11	314792,94
112	6146544,35	314280,50	154	6146130,10	315615,04	196	6146030,04	315647,72	238	6146018,85	315780,41	280	6146330,08	314797,84
113	6146548,70	314533,27	155	6146128,96	315519,96	197	6146023,47	315665,53	239	6146018,57	315771,41	281	6146325,16	314717,67
114	6146555,59	314564,46	156	6146113,87	315538,11	198	6146021,11	315673,73	240	6146017,90	315762,66	282	6146338,98	314676,68
115	6146556,30	314570,55	157	6146106,76	315616,81	199	6146020,88	315675,53	241	6146015,40	315735,57	283	6146342,64	314687,63
116	6146546,13	314574,81	158	6146088,81	315654,87	200	6146020,29	315690,71	242	6146018,76	315728,00	284	6146347,50	314683,99
117	6146496,01	314496,31	159	6146060,13	315686,11	201	6146019,93	315698,43	243	6146014,67	315716,62	285	6146354,64	314668,11
118	6146487,70	314533,27	160	6146071,36	315677,07	202	6146018,33	315692,87	244	6146030,16	315701,30	286	6146349,15	314649,28
119	6146486,62	314488,20	161	6146066,94	315668,52	203	6146017,53	315681,12	245	6146037,25	315706,27	287	6146360,18	314640,16
120	6146449,65	314497,07	162	6146066,49	315663,56	204	6146018,11	315669,82	246	6146039,66	315679,28	288	6146393,46	314624,82
121	6146426,13	314510,97	163	6146061,95	315656,81	205	6146019,77	315662,52	247	6146043,10	315698,23	289	6146397,46	314615,53
122	6146424,05	314522,87	164	6146060,15	315653,48	206	6146020,02	315650,53	248	6146039,43	315672,13	290	6146404,87	314598,05
123	6146418,09	314561,33	165	6146055,93	315604,35	207	6146014,11	315636,20	249	6146037,61	315657,37	291	6146407,17	314579,79
124	6146412,85	314500,20	166	6146061,66	316637,18	208	6146020,58	315639,10	250	6146039,91	315650,20	292	6146410,41	314567,72
125	6146408,91	314500,33	167	6146061,39	316637,82	209	6146020,32	315631,79	251	6146041,00	315643,29	293	6146411,85	314560,75
126	6146407,36	314508,66	168	6146046,00	315644,79	210	6145995,84	315646,83	252	6146051,06	315633,01	294	6146421,74	314561,95
127	6146398,80	314610,41	169	6146041,27	316681,82	211	6145978,74	315660,07	253	6146055,91	315622,80	295	6146426,01	314573,73
128	6145365,60	314626,16	170	6146049,15	316687,03	212	6146074,87	315650,63	254	6146059,81	315608,84	296	6146427,60	314485,41
129	6146361,80	314542,00	171	6146040,93	315671,97	213	6145973,08	316047,84	255	6146064,31	315593,00	297	6146186,98	314486,54
130	6146309,64	314653,29	172	6146042,61	316656,21	214	6145982,50	316044,83	256	6146068,79	315581,85	298	6146485,44	314442,96
131	6146306,12	314666,13	173	6146042,14	315704,06	215	6146000,87	316041,06	257	6146089,35	315575,04	299	6146496,13	314430,65
132	6146346,77	314666,66	174	6146038,55	315706,07	216	6146099,15	315936,57	258	6146098,26	315563,72	300	6146547,19	314373,23
133	6146342,28	314678,00	175	6146031,74	315713,26	217	6146095,20	316032,42	259	6146098,93	315553,36	301	6146548,84	314369,67
134	6146326,16	314715,85	176	6146026,03	315713,39	218	6146098,32	316028,79	260	6146105,06	315531,06	302	6146550,05	314354,55
135	6146313,36	314768,06	177	6146021,01	315727,16	219	6146013,91	316009,09	261	6146162,38	315526,42	303	6146546,28	314333,83
136	6146300,39	314794,14	178	6146017,98	316736,83	220	6146014,80	316001,45	262	6146198,34	315548,13	304	6146554,91	314281,10
137	6146266,73	314681,06	179	6146020,30	315758,77	221	6146018,54	316008,73	263	6146127,06	315602,77	305	6146540,67	314281,73
138	6146262,53	314636,10	180	6146021,67	315771,35	222	6146017,15	316000,11	264	6146124,47	315597,76	306	6146542,03	314305,40
139	6146242,62	314587,12	181	6146021,16	315786,24	223	6146013,73	315974,48	265	6146122,56	315544,26	307	6146548,36	314282,56
140	6146221,87	314584,36	182	6146020,05	315804,16	224	6146019,49	315970,09	266	6146121,47	315298,25	308	6146557,59	314281,10
141	6146199,80	315061,92	183	6146029,18	315824,35	225	6146020,78	315964,81	267	6146121,26	315282,68	309	6146567,19	314288,02
142	6146185,92	315094,57	184	6146026,85	315827,98	226	6146024,82	315954,21	268	6146122,12	315278,28	310	6146576,19	314297,56
143	6146150,02	315130,66	185	6146031,89	315832,64	227	6146032,85	315927,35	269	6146124,77	315270,10	311	6146583,03	314298,72
144	6146150,72	315183,35	186	6146034,36	315830,03	228	6146034,83	315917,43	270	6146127,26	315261,38	312	6146591,22	314236,84
												313	6146595,72	314230,40

Žinomi šuliniai:

vyriausiasis inžinierius (vyriausiojo patarėjas)

Arūnas Gražulevičius (vardas ir pavardė)

KAUNO APSKRITIES VIRŠININKO ADMINISTRACIJOS GEODEZIJOS IR KARTOGRAFIJOS SKYRIUS

VALSTYBINĖS ŽEMĖTVARKOS INSTITUCIJA

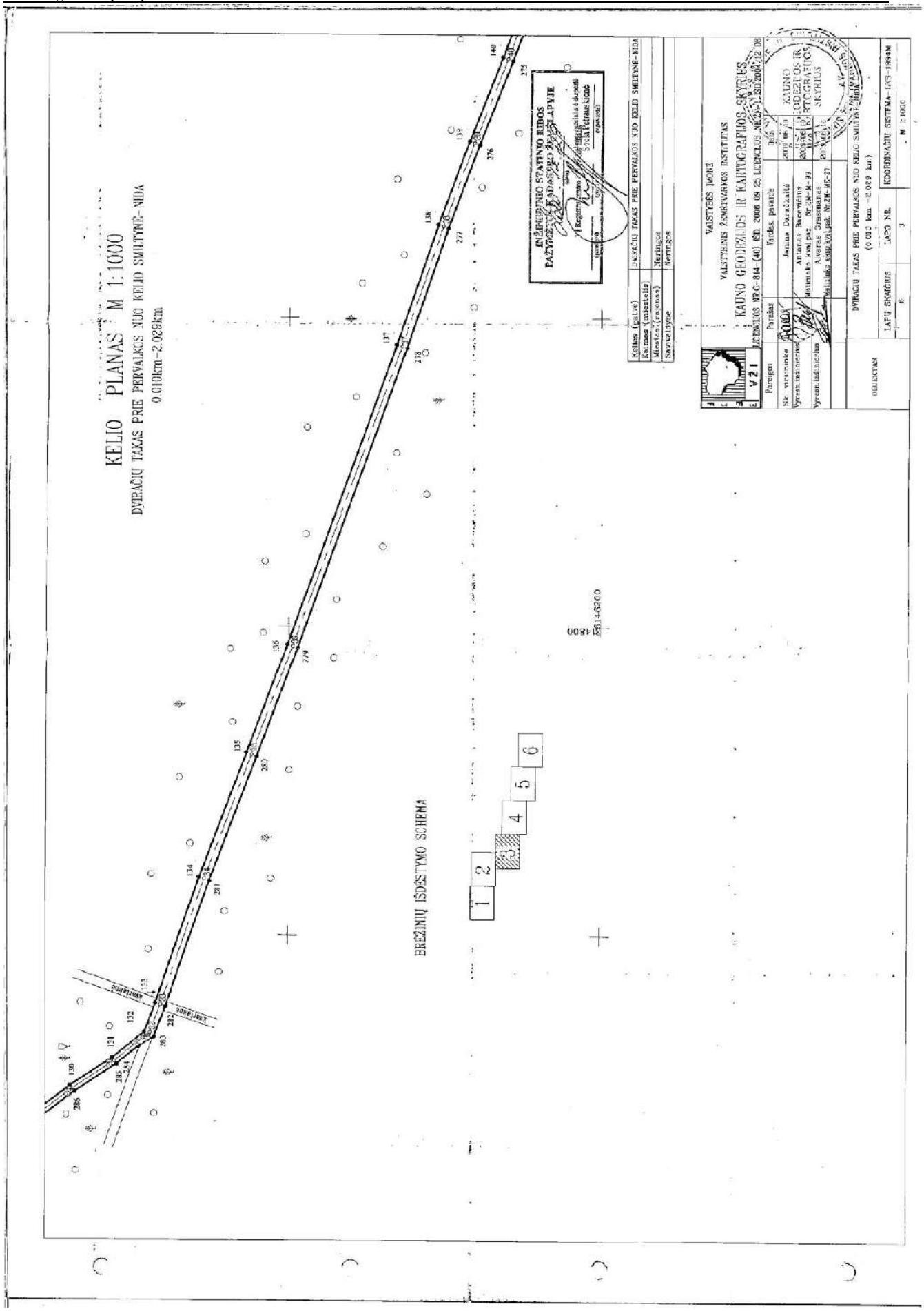
KELIO PLANAS M 1:1000
DVIRAČIŲ TAKAS PRIE PERVALKOS NUO KELIO SMILTYNĖ–NIDA
0.010km–2.028km
BRĖŽINIŲ IŠDĖSTYMO SCHEMA
1
2
3
4
5
6
VALSTYBĖS ĮMONĖ
VALSTYBINIS ŽEMĖTVARKOS INSTITUTAS
KAUNO GEODEZIJOS IR KARTOGRAFIJOS SKYRIUS
DVIRAČIŲ TAKAS PRIE PERVALKOS NUO KELIO SMILTYNĖ–NIDA
(0.010 km – 2.028 km)
LAPŲ SKAIČIUS
LAPO NR.
KOORDINACIJŲ SISTEMA–LKS–1994M
M 1:1000

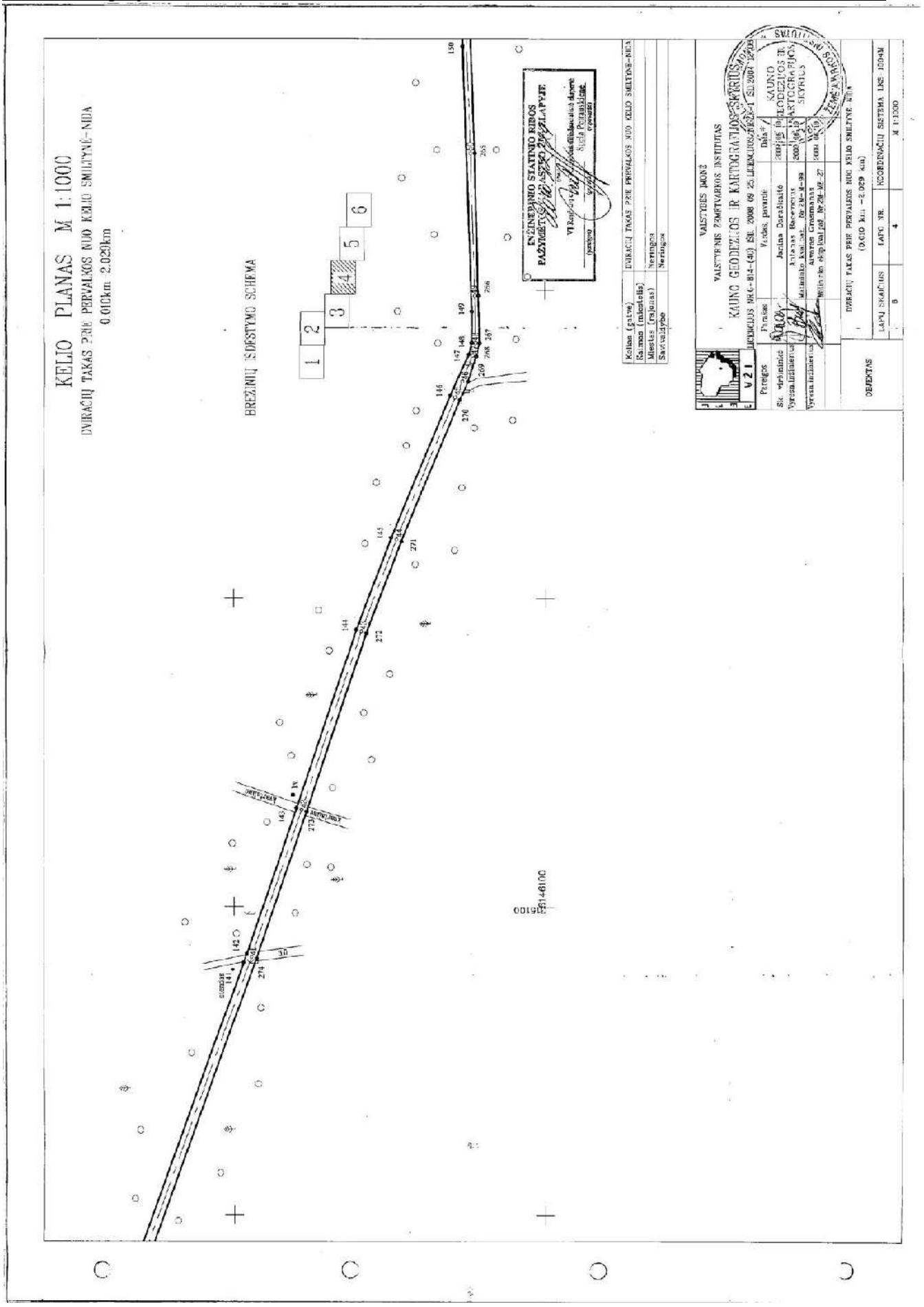
KELIO PLANAS M 1:1000
DVIRAČIŲ TAKAS PRIE PERVALKOS NUO KELIO SMILTYNĖ–NIDA
0.010km 2.020km
BRĖŽINIŲ IŠDĖSTYMO SCHEMA
1
2
3
4
5
6
ENTINĖJAMO STATINIO RIBOS
PAŽYMĖTOS ŽEMĖS SKLYPE
Kelias (gatvė) DVIRAČIŲ TAKAS PRIE PERVALKOS NUO KELIO SMILTYNĖ–NIDA
Rajonas (miestelis) Neringos
Miestas (rajonas) Neringos
Seniūnija Neringos
VALSTYBĖS ĮMONĖ
VALSTYBINĖ ŽEMĖTVARKOS INSTITUTAS
KAUNO GEODEZIJOS IR KARTOGRAFIJOS SKYRIUS
KAUNO GEODEZIJOS IR KARTOGRAFIJOS SKYRIUS
Vyr. specialistas Jaunius Daraškaitis
Vyr. specialistas Antanas Baranovas
Matininko kvalifikac. Nr. 246
Vyresnysis inžinierius Algirdas Gromauskas
DVIRAČIŲ TAKAS PRIE PERVALKOS NUO KELIO SMILTYNĖ–NIDA
(0.010 km – 2.029 km)
LAPŲ SKAIČIUS 8
LAPO NR. 4
KOORDINACIJŲ SISTEMA LKS-1000
M 1:1000
OBJEKTAS

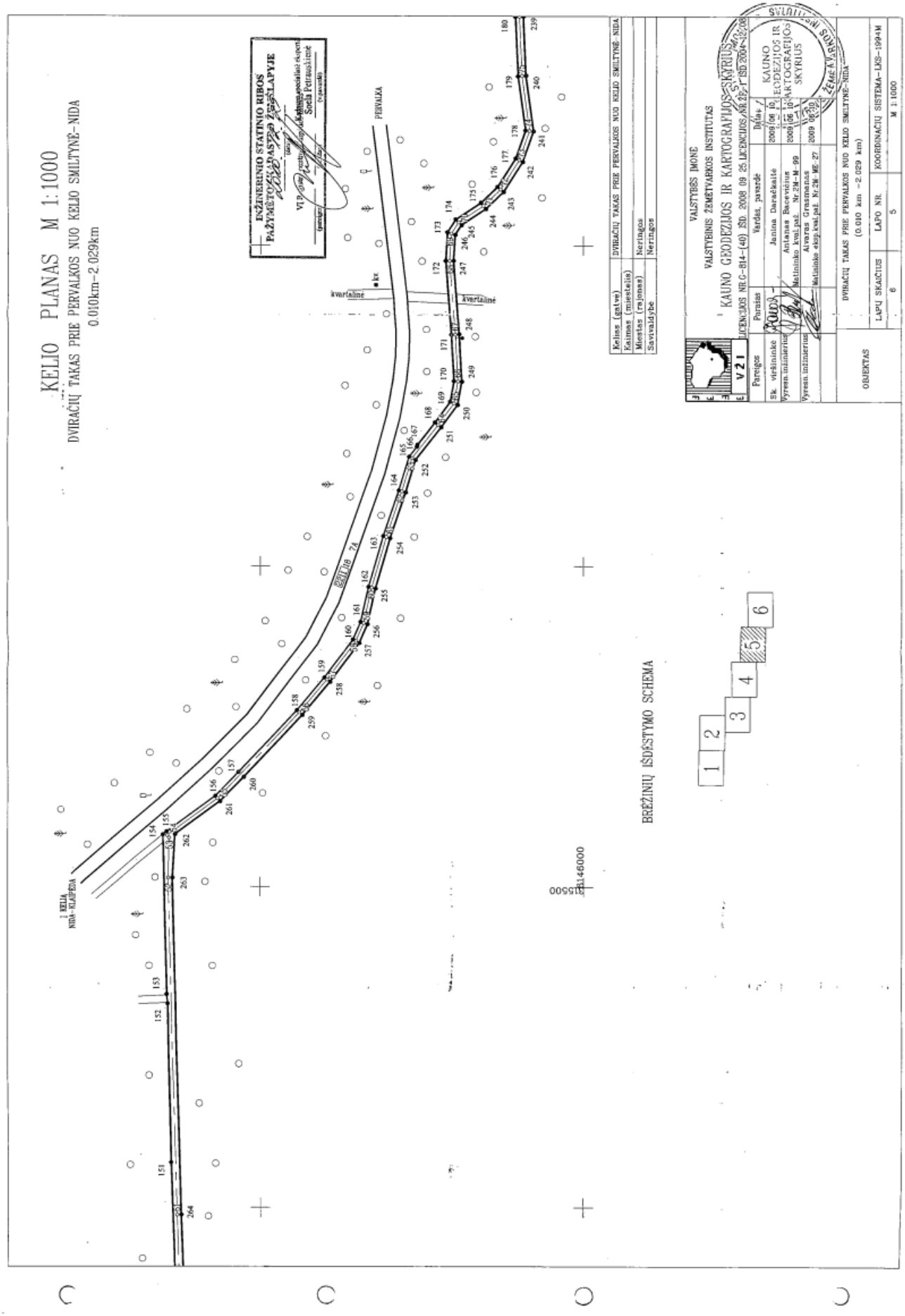
KELIO PLANAS M 1:1000
DVIRAČIŲ TAKAS PRIE PERVALKOS NUO KELIO SMILTYNĖ–NIDA
0.010km–2.029km
PERVALKA
kvartalinė
BRĖŽINIŲ IŠDĖSTYMO SCHEMA
1
2
3
4
5
6
VALSTYBĖS ĮMONĖ
VALSTYBINIS ŽEMĖTVARKOS INSTITUTAS
KAUNO GEODEZIJOS IR KARTOGRAFIJOS SKYRIUS
DVIRAČIŲ TAKAS PRIE PERVALKOS NUO KELIO SMILTYNĖ–NIDA
(0.010 km – 2.029 km)
LAPŲ SKAIČIUS
LAPO NR.
KOORDINACIJŲ SISTEMA–LKS–1994M
M 1:1000


KELIO PLANAS M 1:1000
DVIRAČIŲ TAKAS PRIE PERVALKOS NUO KELIO SMILTYNĖ–NIDA
0.010km–2.029km
BRĖŽINIŲ IŠDĖSTYMO SCHEMA
1
2
3
4
5
6
INŽINERINIO STATINIO RIBOS PAŽYMĖJIMO DAIKTE ŽEMĖLAPYJE
Kelias (gatvė) DVIRAČIŲ TAKAS PRIE PERVALKOS NUO KELIO SMILTYNĖ–NIDA
Kaimas (miestelis) Nerimgos
Miestas (rajonas) Nerimgos
Savivaldybė Nerimgos
VALSTYBĖS ĮMONĖ
VALSTYBINIS ŽEMĖTVARKOS INSTITUTAS
KAUNO GEODEZIJOS IR KARTOGRAFIJOS SKYRIUS
LICENCIJOS NR.G-814-(40) IŠD. 2008 09 25 LICENCIJOS NR.ZP-1-80/2004-(8.2.06)
V21
Parengė Pareigos
Vardas, pavardė
Data
Sk. vyriausiasis inžinierius Janina Daraškaitė 2009 06 10
Vyresn. inžinierius Antanas Bacevičius 2009 06 10
Matininko kval. pažym. Nr.24-M-99
Vyresn. inžinierius Aivaras Gremanas 2009 06 10
Matininko atestato kval. pažym. Nr.24-ME-27
KAUNO GEODEZIJOS IR KARTOGRAFIJOS SKYRIUS
OBJEKTAS
DVIRAČIŲ TAKAS PRIE PERVALKOS NUO KELIO SMILTYNĖ–NIDA
(0.010 km – 2.029 km)
LAPŲ SKAIČIUS 6
LAPO NR. 6
KOORDINAČIŲ SISTEMA–LKS–1994M
M 1:1000
6145900

LAKD GAUTA 2019-07-23
Nr. 1-10513

1K forma

VĮ Valstybinis Žemėtvarkos Institutas
(juridinio asmens, atlikusio kadastrinius matavimus, pavadinimas)

KELIO IR JO SUDĖTINIŲ DALIŲ KADASTRO DUOMENYS

2009.06.10
(data)

Adresas

Kelias (gatvė)	Dviračių takas
Kaimas (miestelis)	
Miestas	
Savivaldybė	Neringos sav.
Kelio ruožas	0.011km-1.829km
Unikalus Nr.	440018604865

Kelias, kelio sudėtinė dalis	Mato vienetas	Kiekis
1	2	3
Pėsčiųjų (dviračių) takas	Ilgis, m	1818
Pėsčiųjų (dviračių) takas	Plotas, m²	4576

Parengė Vyresn. inžinierius (vykdytojo pareigos) _____ (parašas) Aivaras Grasmanas (vardas ir pavardė)

Tikrino Vyresn. inžinierius (vykdytojo pareigos) _____ (parašas) Aivaras Grasmanas (vardas ir pavardė)

VALSTYBĖS * A.VIAUNO GEODEZIJOS IR KARTOGRAFIJOS SKYRIUS * VALSTYBINIS ŽEMĖTVARKOS INSTITUTAS

2K forma

VĮ Valstybinis Žemėtvarkos Institutas
(juridinio asmens, atlikusio kadastrinius matavimus, pavadinimas)

KELIO IR JO SUDĖTINIŲ DALIŲ ĮKAINOJIMAS (PERKAINOJIMAS)

2009.06.10
(data)

Klaipėdos apsk., Neringos sav.
(kelio ir jo sudėtinių dalių adresas)

Statybos kainos indeksas:

Kelio pavadinimas	Kelio numeris	Kelio sudėtinių dalių pavadinimas	Vertės nustatymo data	Įkainojimas (Į) Perkainojimas (P)	Atskaitos taškai	Kelio reikšmė	Kasmetinis vertės mažėjimo koeficientas	Matavimo vienetas	Kiekis	Kainynas ir lentelė	Vieneto statybos vertė po indeksavimo, Lt	Atkūrimo kaštai (statybinė vertė), Lt	Nusidėvėjimas %	Atkuriamoji vertė Lt	Vietovės pataisos koeficientas	Vidutinė rinkos vertė, Lt
1	2	3	4	5	6	7	8	9	10	11	12	13	14	15	16	17
Dviračių takas		Pesčiųjų (dviračių) takas	2009.06.12	1	1 - 147		4	Plotas, m²	4576	NTK 2009-3.2.11	112	513000	75	128000	1,0	128000

Parengė Vyresn. inžinierius (vykdytojo pareigos) — (parašas) — Aivaras Grasmanas (vardas ir pavardė)

Tikrino Vyresn. inžinierius (vykdytojo pareigos) — (parašas) — Aivaras Grasmanas (vardas ir pavardė)

VALSTYBĖS ĮMONĖ KAUNO GEODEZIJOS IR FOTOGRAFIJOS SKYRIUS VALSTYBINIS ŽEMĖTVARKOS INSTITUTAS

5K forma

VĮ Valstybinis Žemėtvarkos Institutas

(juridinio asmens, atlikusio kadastrinius matavimus, pavadinimas)

KELIO ATITVARŲ, TRIUKŠMO SIENUČIŲ, ŽELDYNŲ, PĖSČIŲJŲ IR DVIRAČIŲ TAKŲ KADASTRO DUOMENYS

2009.06.10
(data)

Dviračių takas
(kelio reikšmė, numeris ir pavadinimas)

Kelio sudėtinės dalies pavadinimas	Kelio sudėtinės dalies pradžia				Kelio sudėtinės dalies pabaiga				Statybos metai	Medžiaga	Markė (tipas)	Matavimo vienetas	Kiekis	Kelio pusė (dešinė, kairė)	Ilgis, m
	atskaitos duomenys ašyje		koordinatė		atskaitos duomenys ašyje		koordinatė								
	taško Nr.	km	X	Y	taško Nr.	km	X	Y							
1	2	3	4	5	6	7	8	9	10	11	12	13	14	15	16
Pesčiųjų (dviračių) takas	1	0,011	6141888,47	312173,77	147	1,829	6141451,26	313890,70	1982	Asfaltbetonis		Plotas, m²	4576	Dešinė	1818

Parengė Vyresn. inžinierius (vykdytojo pareigos) _____ (parašas) Aivaras Grasmanas (vardas ir pavardė)

Tikrino Vyresn. inžinierius (vykdytojo pareigos) _____ (parašas) Aivaras Grasmanas (vardas ir pavardė)

VALSTYBĖS ĮMONĖ KAUNO GEODEZIJOS IR KARTOGRAFIJOS SKYRIUS VALSTYBINIS ŽEMĖTVARKOS INSTITUTAS

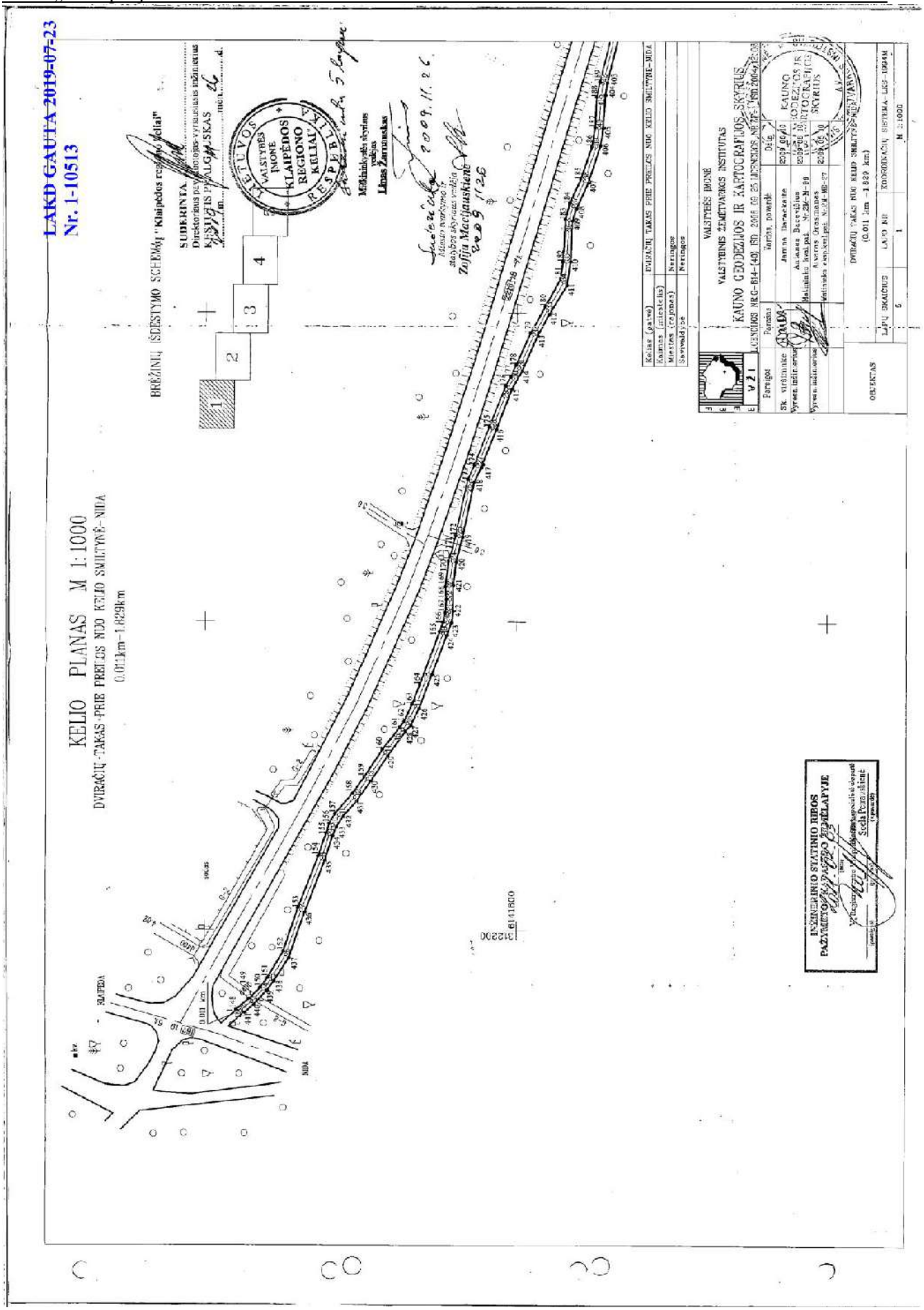

0543–RTDP–BD–PR	Lapas	Lapų	Laida
	56	230	O

KELIO PLANAS M 1:1000

Kelias (gatvė)	DVIRAČIŲ TAKAS NUO PIRMOS IKI ANTROS SVILTYNĖS
Kelmas (miestelis)	
Miestas (rajonas)	KĖDAINIŲ R.
Savivaldybė	KĖDAINIŲ R.

KOORDINAČIŲ ŽINIARAŠTIS

Koordinačių sistema: LKS–1994

| Kelio ašis | | |

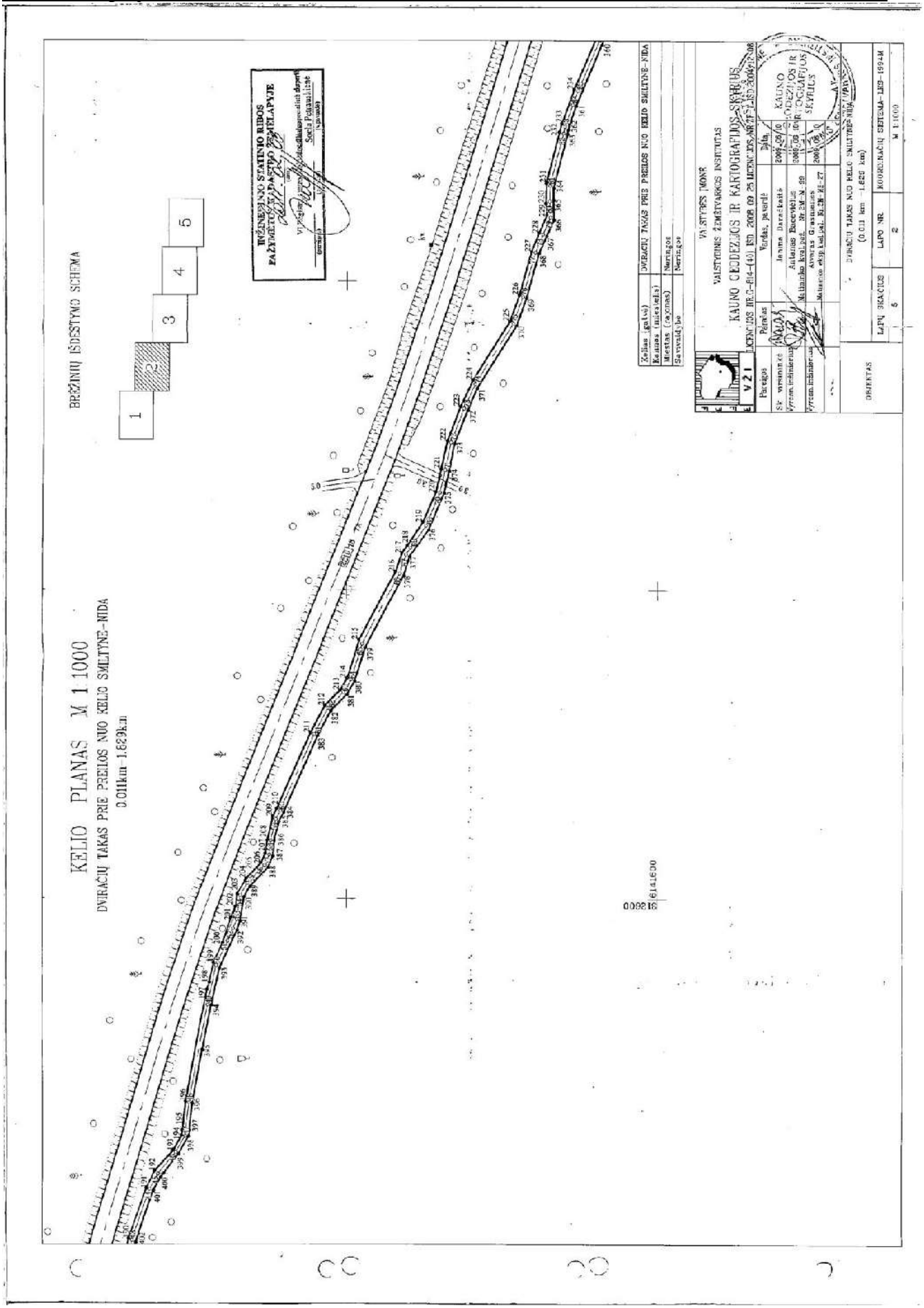
KELIO PLANAS M 1:1000
DVIRAČIŲ TAKAS PRIE PRIEIŲS NUO KELIO SMILTYNĖ-NIDA
0.011km-1.629km
BRĖŽINIŲ IŠDĖSTYMO SCHEMA
1
2
3
4
5
INŽINERINIO STATINIO RIBOS ŽYMĖJIMO KADASTRO ŽEMĖLAPYJE
VALSTYBINIS ŽEMĖTVARKOS INSTITUTAS
KAUNO GEODEZIJOS IR KARTOGRAFIJOS SKYRIUS
DVIRAČIŲ TAKAS PRIE PRIEIŲS NUO KELIO SMILTYNĖ-NIDA
Vardas, pavardė
Data
Parengė
Vyr. inžinierius
Vyr. inžinierius
Miestas (rajonas)
Seniūnija
Nerija
Nerija
KOORDINACIŲ SISTEMA-LKS-1994
M 1:1000
LAPŲ SKAIČIUS
LAPO NR.
5
2

KELIO PLANAS M 1:1000

Kelias (gatvė)	PAŽAIČIŲ TAKAS PRIE FREILOS NUO KELIO SMILTYNŲ-NIDA
Kaimas (miestelis)	NERINGOS
Miestas (rajonas)	NERINGOS
Savivaldybė	NERINGOS

KOORDINATĖS ĮVAIRAUSTIS

Koordinačių sistema: LKS-1994

taškas Nr.	Kelio riba X	Kelio riba Y	taškas Nr.	Kelio riba X	Kelio riba Y	taškas Nr.	Kelio riba X	Kelio riba Y	taškas Nr.	Kelio riba X	Kelio riba Y
148	6141889,06	312174,26	189	6141769,92	312450,05	229	6141651,82	312646,45	274	6141501,11	312694,44	316	6141502,61	313638,20
149	6141885,78	312177,77	191	6141764,23	312506,18	233	6141651,04	312706,18	275	6141504,02	312847,24	317	6141504,12	313659,10
150	6141882,27	312181,31	192	6141761,65	312511,61	234	6141657,10	312708,30	276	6141504,77	312923,03	318	6141502,45	313638,82
151	6141879,61	312184,46	193	6141756,66	312518,90	235	6141619,72	312676,70	277	6141505,04	312939,35	319	6141502,69	313629,11
152	6141874,70	312189,10	194	6141752,90	312523,54	236	6141561,15	312594,00	278	6141506,41	312966,24	320	6141501,04	313617,46
153	6141870,14	312207,30	195	6141752,67	312525,09	237	6141503,24	312530,37	279	6141503,23	313004,47	321	6141498,84	313596,60
154	6141863,65	312224,00	196	6141751,64	312534,49	238	6141503,04	312513,32	280	6141503,25	313016,19	322	6141493,67	313564,45
155	6141861,12	312231,49	197	6141744,74	312570,66	239	6141504,81	312507,66	281	6141503,55	313035,32	323	6141491,19	313549,21
156	6141860,14	312234,47	198	6141744,00	312572,64	240	6141508,00	312505,32	282	6141503,03	313046,23	324	6141490,69	313520,63
157	6141859,69	312237,69	199	6141742,64	312579,21	241	6141520,93	312501,61	283	6141501,91	313057,03	325	6141490,42	313498,61
158	6141852,70	312244,27	200	6141739,73	312595,69	242	6141532,93	312515,62	284	6141500,23	313066,84	326	6141489,76	313483,96
159	6141848,06	312249,66	201	6141738,68	312593,86	243	6141560,13	312550,39	285	6141498,02	313071,95	327	6141488,61	313472,89
160	6141843,00	312256,82	202	6141736,60	312597,46	244	6141599,97	312572,16	286	6141495,71	313076,35	328	6141486,33	313458,49
161	6141837,02	312265,59	203	6141735,04	312601,47	245	6141598,73	312577,57	287	6141493,40	313079,14	329	6141482,84	313445,29
162	6141836,26	312267,47	204	6141732,42	312605,76	246	6141598,79	312601,31	288	6141486,45	313082,41	330	6141477,28	313423,02
163	6141833,67	312273,05	205	6141730,15	312609,45	247	6141500,65	312619,46	289	6141476,63	313086,86	331	6141474,67	313410,66
164	6141831,21	312279,46	206	6141727,40	312611,53	248	6141501,67	312622,53	290	6141471,14	313089,02	332	6141474,05	313408,53
165	6141824,60	312296,71	207	6141726,06	312614,75	249	6141500,25	312634,82	291	6141466,13	313090,10	333	6141472,49	313391,93
166	6141823,72	312299,93	208	6141725,46	312619,04	250	6141497,04	312639,49	292	6141462,55	313091,08	334	6141471,83	313380,97
167	6141820,35	312309,03	209	6141725,61	312626,64	251	6141493,66	312675,16	293	6141456,77	313089,97	335	6141471,74	313378,02
168	6141822,67	312307,25	210	6141722,27	312629,11	252	6141486,63	312693,24	294	6141456,37	313076,37	336	6141472,35	313361,28
169	6141823,02	312311,29	211	6141711,59	312653,73	253	6141480,89	312701,98	295	6141455,47	313066,13	337	6141474,83	313348,26
170	6141822,01	312318,00	212	6141706,80	312662,02	254	6141484,24	312709,75	296	6141461,26	313060,70	338	6141476,95	313339,04
171	6141821,31	312321,51	213	6141702,03	312667,69	255	6141483,26	312714,69	297	6141445,9	313058,80	339	6141476,93	313323,17
172	6141816,85	312327,03	214	6141699,83	312671,34	256	6141491,35	312723,04	298	6141450,15	313059,80	340	6141486,94	313313,85
173	6141816,83	312340,09	215	6141698,06	312683,90	257	6141479,00	312733,57	299	6141451,13	313063,65	341	6141485,82	313305,54
174	6141812,74	312350,79	216	6141694,33	312700,05	258	6141477,62	312749,67	300	6141452,36	313061,04	342	6141484,07	313300,66
175	6141808,38	312362,08	217	6141692,27	312712,14	259	6141475,08	312760,26	301	6141453,44	313057,66	343	6141486,49	313282,37
176	6141806,77	312370,08	218	6141689,58	312714,50	260	6141474,28	312774,12	302	6141456,76	313056,16	344	6141491,65	313277,66
177	6141802,17	312378,19	219	6141675,48	312722,17	261	6141474,16	312774,16	303	6141460,04	313060,02	345	6141495,09	313266,88
178	6141800,43	312386,97	220	6141671,57	312728,72	262	6141474,81	312793,10	304	6141465,69	313048,76	346	6141498,88	313244,76
179	6141795,30	312400,50	221	6141669,93	312729,25	263	6141476,24	312793,67	305	6141466,97	313042,16	347	6141498,34	313242,29
180	6141791,60	312406,35	222	6141667,59	312740,39	264	6141477,06	312810,95	306	6141474,57	313039,61	348	6141497,98	313239,64
181	6141786,20	312411,04	223	6141663,42	312766,54	265	6141479,50	312822,68	307	6141486,12	313031,62	349	6141496,32	313182,19
182	6141785,44	312416,60	224	6141659,59	312768,09	266	6141485,49	312844,70	308	6141491,26	312987,98	350	6141498,00	313177,64
183	6141784,68	312424,34	225	6141647,84	312787,12	267	6141488,49	312853,61	309	6141494,53	312978,25	351	6141497,43	313171,36
184	6141783,38	312435,16	226	6141644,62	312796,51	268	6141490,77	312871,92	310	6141496,74	312970,87	352	6141500,65	313162,69
185	6141779,82	312445,42	227	6141640,74	312809,02	269	6141492,13	312884,53	311	6141497,67	312965,12	353	6141503,00	313114,26
186	6141776,19	312450,07	228	6141638,31	312815,87	270	6141492,77	312898,11	312	6141499,56	312957,17	354	6141527,37	313038,04
187	6141776,18	312460,13	229	6141636,81	312821,61	271	6141493,09	312909,09	313	6141500,61	312746,74	355	6141539,06	313070,65
188	6141774,61	312460,00	230	6141634,15	312833,47	272	6141496,53	312922,17	314	6141501,43	312736,64	356	6141552,30	313036,59
189	6141770,85	312472,85	231	6141632,92	312851,91	273	6141496,53	312955,75	315	6141501,95	312715,93	357	6141501,49	313012,21

Pastabų nėra.

vyresnis inžinierius
(pareigų pavadinimas)

Arūnas Grašiūnas
(vardas ir pavardė)

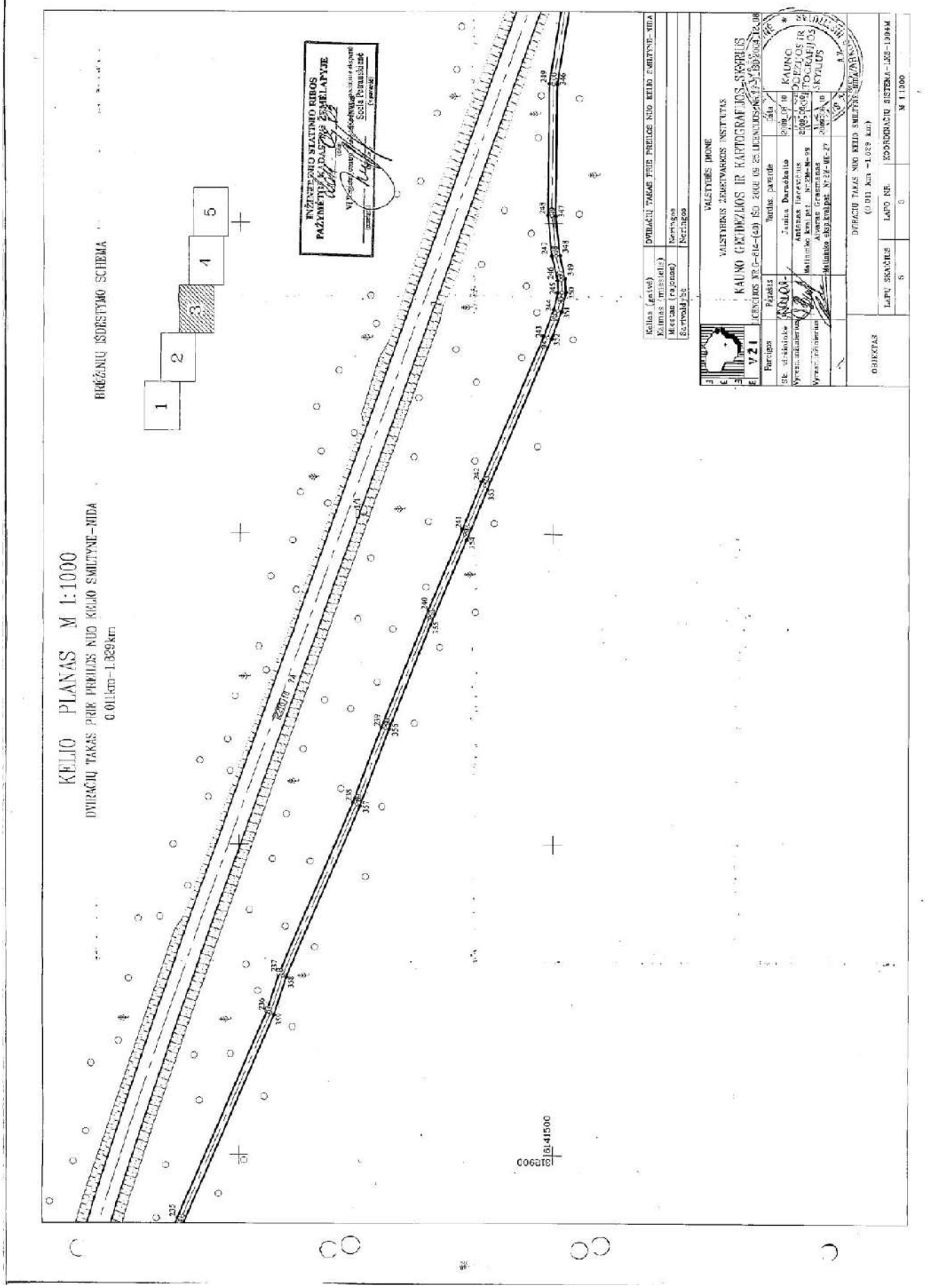
KELIO PLANAS M 1:1000
DVIRAČIŲ TAKAS PRIE PRIEIGOS NUO KELIO SMILTYNĖ-NIDA
0.011km-1.329km
BIČIŲ IŠDĖSTYMO SCHEMA
1
2
3
4
5
INŽINERINIO STATINIO RIBOS PAŽYMĖTOS KADASTRO ŽEMĖLAPYJE
VALSTYBINIS ŽEMĖTVARKOS INSTITUTAS
KAUNO GEODEZIJOS IR KARTOGRAFIJOS SKYRIUS
DVIRAČIŲ TAKAS PRIE PRIEIGOS NUO KELIO SMILTYNĖ-NIDA
(0.011 km - 1.329 km)
KOORDINACIJŲ SISTEMA-LKS-1994
M 1:1000

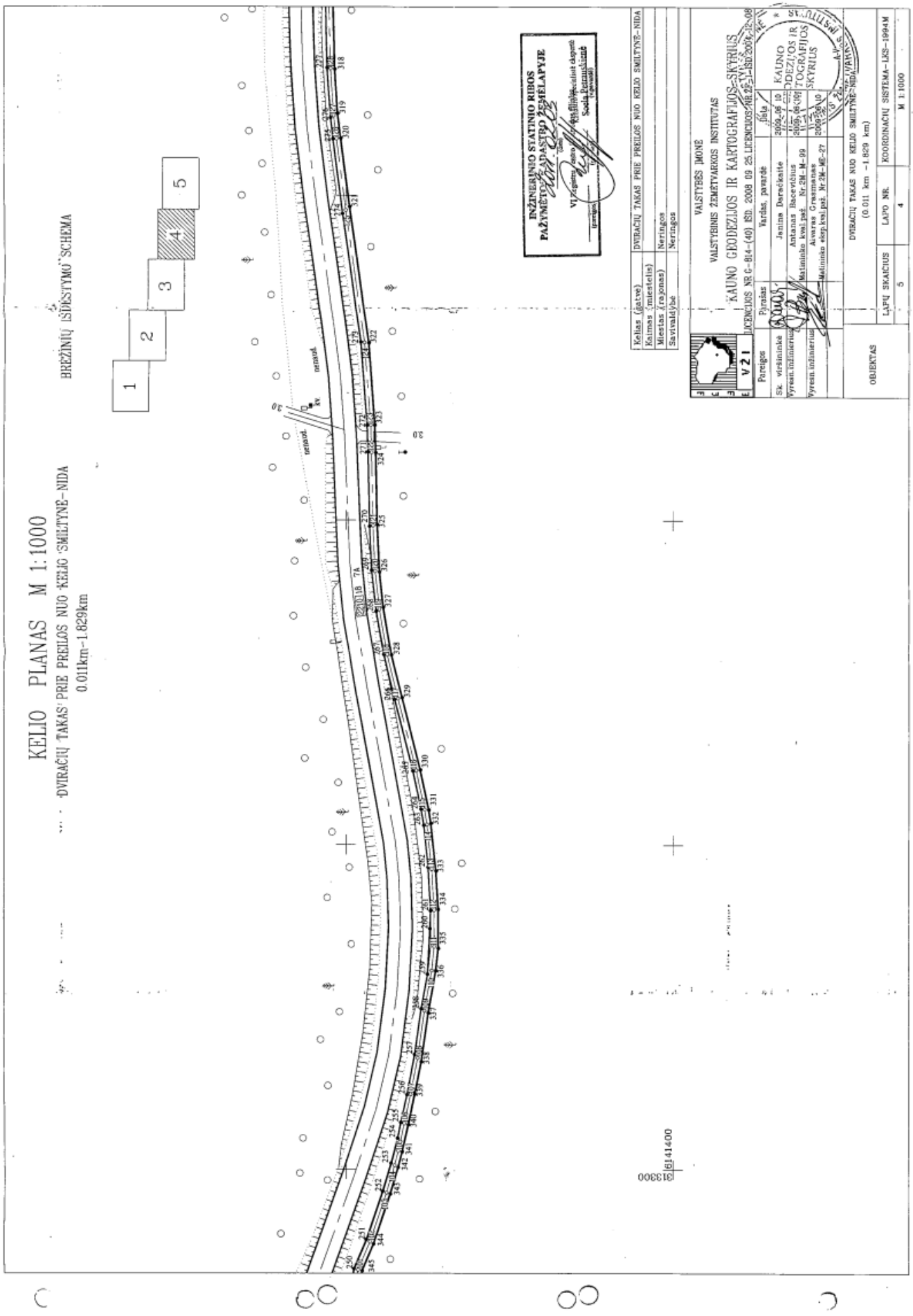
KELIO PLANAS M 1:1000
DVIRAČIŲ TAKAS PRIE PREILOS NUO KELIO SMILTYNĖ–NIDA
0.011km–1.829km
BRĖŽINIŲ IŠDĖSTYMO SCHEMA
1
2
3
4
5
INŽINERINIO STATINIO RIBOS PAŽYMĖTOS KADASTRO ŽEMĖLAPYJE
Kelias (gatvė) DVIRAČIŲ TAKAS PRIE PREILOS NUO KELIO SMILTYNĖ–NIDA
Kaimas (miestelis) Neringos
Miestas (rajonas) Neringos
Savivaldybė Neringos
VALSTYBĖS ĮMONĖ
VALSTYBINIS ŽEMĖTVARKOS INSTITUTAS
KAUNO GEODEZIJOS IR KARTOGRAFIJOS SKYRIUS
LICENCIJOS NR.G-814-(40) IŠD. 2008 09 25.LICENCIJOS NR.28-LT-IŠD-2008-12-08
V21
Pareigos Pirašas Vardas, pavardė Data
Sk. viršininkė (KAUNO) Janina Daraškaitė 2009.06.10
Vyresn. inžinierius Antanas Baceviėius 2009.06.09
Vyresn. inžinierius Alvaras Grasmanas 2009.06.10
KAUNO GEODEZIJOS IR FOTOGRAFIJOS SKYRIUS
OBJEKTAS
DVIRAČIŲ TAKAS NUO KELIO SMILTYNĖ–NIDA (VARNĖ)
(0.011 km – 1.829 km)
LAPŲ SKAIČIUS 5
LAPO NR. 4
KOORDINAČIŲ SISTEMA–LKS–1994
M 1:1000

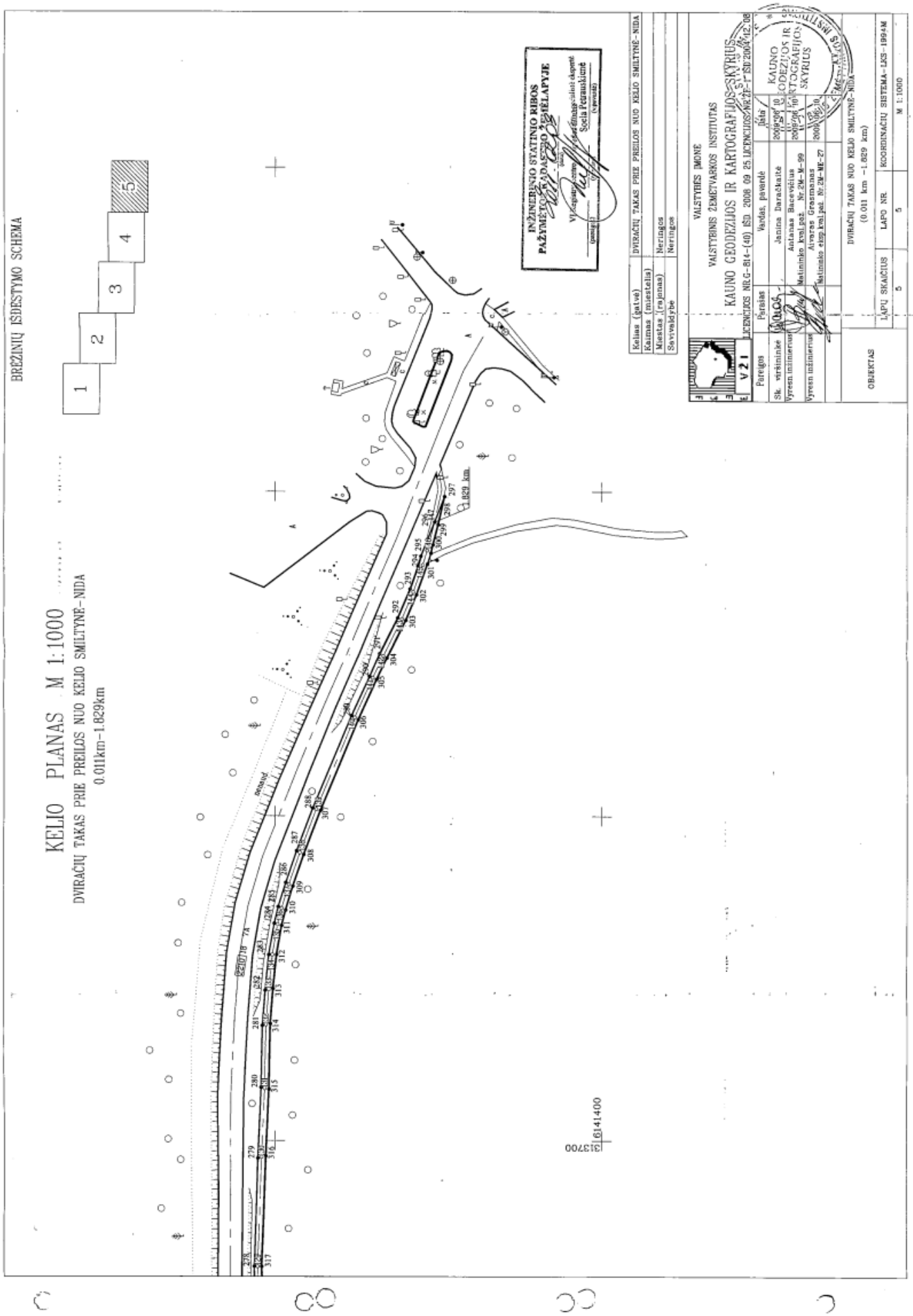
KELIO PLANAS M 1:1000
DVIRAČIŲ TAKAS PRIE PREILOS NUO KELIO SMILTYNĖ–NIDA
0.011km–1.829km
BRĖŽINIŲ IŠDĖSTYMO SCHEMA
1
2
3
4
5
INŽINERINIO STATINIO RIBOS PAŽYMĖTOS KADASTRO ŽEMĖLAPYJE
Kelias (gatvė) DVIRAČIŲ TAKAS PRIE PREILOS NUO KELIO SMILTYNĖ–NIDA
Kaimas (miestelis) Neringos
Miestas (rajonas) Neringos
Seniūnija Neringos
VALSTYBĖS ĮMONĖ
VALSTYBINIS ŽEMĖTVARKOS INSTITUTAS
KAUNO GEODEZIJOS IR KARTOGRAFIJOS SKYRIUS
LICENCIJOS NR.G-814-(40) IŠD 2008 09 25
Parengė Pareigos
Vardas, pavardė
Data
Sk. vyriausiasis Janina Darachaitė 2008 09 10
Vyresn. inžinierius Antanas Bacevičius 2008 09 10
Vyresn. inžinierius Matininko kval.paž. Nr.2M-M-99
Alvaras Grasmanas 2008 09 10
Matininko eksp.kval.paž. Nr.2M-ME-27
KAUNO GEODEZIJOS IR KARTOGRAFIJOS SKYRIUS
V21
OBJEKTAS
DVIRAČIŲ TAKAS NUO KELIO SMILTYNĖ–NIDA
(0.011 km – 1.829 km)
LAPŲ SKAIČIUS 5
LAPO NR. 5
KOORDINAČIŲ SISTEMA–LKS–1994M
M 1:1000
6141400
6137700

KELIO PLANAS M 1:1000

Kelias (gatvė)	DYBRAČIŲ TAKAS PRIE PRIEIGOS NUO KELIO SMILTYNĖ-NIDA
Kelmas (nuosvelis)	
Miestai (gyvenvietės)	NIDA
Savivaldybė	NIDA

KOORDINACIŲ ŽINIARAŠTIS

Koordinačių sistema: LKS– 1994

taško Nr.	Kelio trba X	Kelio trba Y	taško Nr.	Kelio trba X	Kelio trba Y
358	6141504.67	312957.12	400	6141758.60	312509.84
359	6141568.74	312945.03	401	6141761.59	312506.36
360	6141618.18	312978.60	402	6141767.08	312480.72
361	6141626.42	312957.06	403	6141771.83	312474.51
362	6141629.00	312949.20	404	6141771.79	312470.56
363	6141628.18	312947.74	405	6141776.91	312459.75
364	6141633.69	312930.30	406	6141773.33	312454.21
365	6141633.67	312926.56	407	6141777.26	312442.26
366	6141633.50	312920.04	408	6141781.09	312433.70
367	6141635.70	312914.66	409	6141782.31	312429.93
368	6141636.29	312909.18	410	6141782.91	312418.55
369	6141642.27	312794.62	411	6141764.05	312408.99
370	6141645.41	312785.66	412	6141758.73	312399.59
371	6141650.82	312766.38	413	6141761.41	312382.77
372	6141661.09	312758.26	414	6141758.39	312381.64
373	6141668.28	312747.41	415	6141501.63	312370.28
374	6141667.02	312730.56	416	6141808.57	312362.23
375	6141668.63	312731.42	417	6141811.50	312350.03
376	6141673.62	312719.56	418	6141813.77	312345.11
377	6141679.71	312711.03	419	6141817.41	312327.27
378	6141680.87	312704.66	420	6141819.41	312319.34
379	6141694.06	312688.34	421	6141820.38	312311.81
380	6141697.26	312670.40	422	6141820.44	312303.34
381	6141699.89	312668.09	423	6141820.95	312298.64
382	6141704.98	312660.83	424	6141822.45	312295.81
383	6141709.27	312652.67	425	6141827.22	312282.76
384	6141720.09	312627.85	426	6141830.31	312271.89
385	6141721.67	312624.71	427	6141833.68	312266.28
386	6141723.15	312618.68	428	6141835.63	312264.30
387	6141726.55	312613.72	429	6141841.26	312256.45
388	6141726.11	312609.98	430	6141846.66	312248.39
389	6141730.53	312603.81	431	6141851.28	312241.76
390	6141732.80	312610.54	432	6141855.56	312236.76
391	6141734.06	312592.59	433	6141857.60	312233.27
392	6141736.05	312589.52	434	6141858.66	312230.36
393	6141740.74	312577.40	435	6141861.47	312222.58
394	6141743.32	312575.48	436	6141867.91	312205.83
395	6141746.20	312550.66	437	6141872.63	312190.69
396	6141749.41	312533.56	438	6141877.69	312183.47
397	6141750.27	312524.91	439	6141879.80	312180.38
398	6141750.61	312523.09	440	6141884.10	312175.83
399	6141753.04	312517.15	441	6141887.05	312170.25

Žemėlapį sudarė:

Vardas Pavardė
(vykdytojo pareigos)

Parašas

KAUNO CHIROGRAFŲ IR KADASTRO SKYRIUS VALSTYBINIS ŽEMĖTVARKOS

Vardas Pavardė
(rinkos ir pavardė)

LAKD GAUTA 2019-07-23
Nr. 1-10516

Koordinačių žiniaraštis keliams A3

Adresas Neringos sav. Neringos m.

Pavadinimas Dviračių takas Smiltynė-Nida (ruožas 31 249-34 050km)

Kelio ruožas

Koordinačių sistema: LKS 1994

Unikalus Nr. 4400-3164-7735
Žymėjimas Ik
Paskirtis Kelių (gatvių)
Matavimų data 2015-01-05

Taško Nr.	Kelio riba X	Kelio riba Y
68	6146536,77	315035,65
69	6146365,01	315032,50
70	6146368,95	315030,81
71	6146378,12	315026,44
72	6146387,25	315022,12
73	6146391,64	315020,13
74	6146492,18	314966,42
75	6146499,66	314964,69
76	6146542,24	314950,99
77	6146560,82	314948,71
78	6146589,72	314946,48
79	6146613,12	314948,64
80	6146662,38	314957,06
81	6146666,05	314957,26
82	6146671,62	314957,16
83	6146753,34	314949,62
84	6146764,73	314947,19
85	6146775,80	314941,41
86	6146795,78	314926,78
87	6146802,51	314922,46
88	6146848,77	314900,44
89	6146868,44	314890,09
90	6146907,00	314879,20
91	6146989,92	314870,18
92	6147008,93	314896,62
93	6147129,11	314907,04
94	6147138,83	314907,92
95	6147299,43	314905,58
96	6147319,53	314906,73
97	6147426,84	314920,23
98	6147493,13	314928,06
99	6147493,94	314928,19
100	6147633,51	314939,87
101	6147753,02	314943,35
102	6147786,98	314939,81
103	6147884,30	314910,83
104	6148070,67	314855,77
105	6148122,87	314839,19
106	6148139,70	314832,53
107	6148275,52	314762,48
108	6148288,89	314754,38
109	6148317,57	314732,00
110	6148322,36	314728,87
111	6148323,26	314728,50
112	6148323,68	314728,60
113	6148327,22	314727,14
114	6148335,08	314727,25
115	6148355,14	314731,58
116	6148444,49	314753,38
117	6148445,72	314753,22
118	6148455,87	314753,94
119	6148474,65	314751,59
120	6148482,53	314750,22
121	6148506,66	314745,14
122	6148514,84	314743,67
123	6148523,64	314741,81
124	6148542,04	314739,38
125	6148551,89	314737,83
126	6148566,25	314735,93
127	6148596,34	314732,19
128	6148630,19	314725,53
129	6148641,25	314723,60
130	6148686,34	314716,84
131	6148697,24	314715,19
132	6148729,88	314710,99
133	6148738,08	314709,18
134	6148789,16	314707,55
135	6148806,60	314706,30
136	6148819,32	314706,66
137	6148885,07	314717,78
138	6148893,08	314719,81
139	6148950,47	314720,53
140	6148955,64	314731,75
141	6148958,16	314732,22
142	6148983,55	314736,85
143	6149003,45	314741,62
144	6149055,05	314752,69
145	6149057,10	314753,13
146	6149055,93	314755,18
147	6149002,95	314743,81
148	6148983,04	314739,04
149	6148957,75	314734,43
150	6148892,62	314722,27
151	6148884,65	314720,24
152	6148819,08	314709,16
153	6148806,66	314708,80
154	6148789,32	314710,05
155	6148738,22	314711,68
156	6148730,12	314713,47
157	6148686,65	314719,07
158	6148641,63	314725,82
159	6148596,74	314734,65
160	6148566,57	314738,41
161	6148524,02	314744,03
162	6148483,01	314752,68
163	6148475,01	314754,07
164	6148455,93	314756,46
165	6148444,03	314755,58
166	6148354,64	314733,77
167	6148334,83	314729,50
168	6148327,14	314729,39
169	6148323,33	314731,23

Taško Nr.	Atskaitos taško km	Kelio ašis X	Kelio ašis Y
1	31,249	6149056,07	314752,91
2	31,250	6149055,55	314753,82
3	31,304	6149003,23	314742,60
4	31,324	6148983,29	314737,81
5	31,350	6148957,98	314733,20
6	31,416	6148892,89	314721,05
7	31,424	6148884,91	314719,02
8	31,491	6148819,20	314707,91
9	31,503	6148806,63	314707,55
10	31,521	6148789,24	314708,80
11	31,552	6148758,15	314710,43
12	31,580	6148730,00	314712,23
13	31,624	6148686,48	314717,83
14	31,670	6148641,42	314724,59
15	31,715	6148596,54	314733,42
16	31,746	6148566,41	314737,17
17	31,789	6148523,81	314742,80
18	31,831	6148482,77	314751,45
19	31,839	6148474,83	314752,83
20	31,858	6148455,90	314755,20
21	31,870	6148444,23	314754,35
22	31,961	6148354,92	314732,55
23	31,982	6148334,97	314728,25
24	31,990	6148326,87	314728,14
25	31,995	6148322,72	314730,14
26	32,000	6148318,30	314733,01
27	32,036	6148289,60	314755,41
28	32,052	6148276,13	314763,57
29	32,205	6148140,21	314833,67
30	32,223	6148123,29	314840,37
31	32,278	6148071,03	314856,97
32	32,472	6147884,65	314912,03
33	32,574	6147787,23	314941,04
34	32,608	6147753,06	314944,60

05-Jan-2015 08:15:28

Lapas 1 iš 2

Kelio riba		
Taško Nr.	X	Y
170	6148319,03	314734,03
171	6148290,31	314756,45
172	6148276,74	314764,66
173	6148140,73	314834,81
174	6148123,71	314841,55
175	6148071,40	314858,16
176	6147885,01	314913,23
177	6147787,47	314942,28
178	6147733,11	314945,85
179	6147653,38	314942,37
180	6147493,65	314930,68
181	6147492,79	314930,54
182	6147426,54	314922,71
183	6147319,31	314909,22
184	6147299,37	314908,08
185	6147138,74	314910,42
186	6147128,68	314909,51
187	6147088,30	314899,04
188	6146989,73	314872,71
189	6146907,48	314881,67
190	6146869,37	314892,42
191	6146849,89	314902,67
192	6146803,73	314924,65
193	6146797,19	314928,85
194	6146777,12	314943,54
195	6146765,59	314949,37
196	6146753,72	314952,10
197	6146671,75	314959,66
198	6146666,01	314959,76
199	6146662,10	314959,55
200	6146612,80	314951,12
201	6146589,70	314948,99
202	6146561,06	314951,20
203	6146542,78	314953,45
204	6146500,33	314967,10
205	6146493,07	314968,78
206	6146392,75	315022,37
207	6146388,31	315024,39
208	6146379,19	315028,70
209	6146370,33	315032,92
210	6146365,87	315034,84
211	6146355,91	315038,66

Kelio ašis			
Taško Nr.	Atskaitos taško km	X	Y
35	32,708	6147653,45	314941,12
36	32,868	6147493,79	314929,43
37	32,869	6147492,96	314929,30
38	32,936	6147426,69	314921,47
39	33,004	6147319,42	314907,98
40	33,064	6147299,40	314906,83
41	33,224	6147138,78	314909,17
42	33,234	6147128,90	314908,28
43	33,276	6147088,62	314897,83
44	33,378	6146989,82	314871,44
45	33,461	6146907,24	314880,44
46	33,501	6146868,90	314891,25
47	33,523	6146849,33	314901,55
48	33,574	6146803,12	314923,56
49	33,582	6146796,49	314927,81
50	33,607	6146776,46	314942,47
51	33,620	6146765,16	314948,38
52	33,632	6146753,53	314950,86
53	33,714	6146671,68	314958,41
54	33,720	6146666,03	314958,51
55	33,723	6146662,24	314958,31
56	33,773	6146612,96	314949,88
57	33,797	6146589,71	314947,73
58	33,826	6146560,94	314949,96
59	33,844	6146542,51	314952,22
60	33,889	6146500,00	314965,89
61	33,896	6146492,62	314967,60
62	34,010	6146392,19	315021,25
63	34,015	6146387,78	315023,26
64	34,025	6146378,66	315027,57
65	34,035	6146369,80	315031,79
66	34,040	6146365,40	315033,69
67	34,050	6146356,34	315037,76

Parenge Matininkas Romas Petrauskas

A.V.

Tikrino

06-Jan-2015 08:15:28

Lapas 2 iš 2

LAKD GAUTA 2019-07-23
Nr. 1-10516

1K FORMA

Kelio ir jo sudėtinių dalių kadastro duomenys

Adresas Neringos sav. Neringos m.

Pavadinimas Dviračių takas Smilynė-Nida (ruožas 31.249-34.050km)

Unikalus Nr. 4400-3164-7735
Žymėjimas 1k
Paskirtis Kelių (gatvių)
Matavimų data 2015-01-05

Aprašymas: Statinio kategorija: I gr. nesudėtingas statinys.
Gautas padalijus daiktą unik. Nr. 4400-1860-4776.
Dviračių tako ilgis 2,801 km.

Kelias, kelio sudėtinės dalys	Mato vienetas	Kiekis
1	2	3
Pėsčiųjų (dviračių) takas	kv. m	6919

Parengė Matininkas Romas Petrauskas

A.V.

1050791963

06-Sau-2015 08:53:12

Lapas 1 iš 1

LAKD GAUTA 2019-07-23
Nr. 1-10516

1K FORMA

Organizacija: Valstybės įmonės Registrų centro Klaipėdos filialas, kodas: 140042759, buveinės (deklaruotas) adresas: Klaipėda, Baltijos pr. 123-1
Matininkas Romas Petrauskas

Kelio ir jo sudėtinių dalių kadastro duomenys

Adresas Neringos sav. Neringos m.

Pavadinimas Dviračių takas Smilynė-Nida (ruožas 31.249-34.050km)

Unikalus Nr. 4400-3164-7735
Žymėjimas 1k
Paskirtis Kelių (gatvių)
Matavimų data 2015-01-05

Aprašymas: Statinio kategorija: I gr. nesudėtingas statinys.
Gautas padalijus daiktą unik. Nr. 4400-1860-4776.
Dviračių tako ilgis 2,801 km.

Kelias, kelio sudėtinės dalys	Mato vienetas	Kiekis
1	2	3
Dviračių takas 1k	kv. m	6919

Parengė Matininkas Romas Petrauskas

A.V.

1050791965

06-Sau-2015 08:53:12

Lapas 1 iš 1

LAKD GAUTA 2019-07-23
Nr. 1-10516

2K FORMA

Organizacija: Valstybės įmonės Registrų centro Klaipėdos filialas, kodas: 140042759, buveinės (deklaruotas) adresas: Klaipėda, Baltijos pr. 123-1

Matininkas Romas Petrauskas

Kelio ir jo sudėtinių dalių įkainojimas (perkainojimas)

Adresas Neringos sav. Neringos m. **Unikalus Nr.** 4400-3164-7735
Žymėjimas 1k
Pavadinimas Dviračių takas Smilynė-Nida (ruožas 31.249-34.050km) **Paskirtis** Kelių (gatvių)
Matavimų data 2015-01-05
Kelio reikšmė **Kelio numeris**

Kelio sudėtinės dalies pavadinimas	Vertės nustatymo data	Įkainojimas (Į), Perkainojimas (P)	Atskaitos taškai	Kasmetinis vertės mažinimo koeficientas	Matavimo vienetas	Kiekis	Kainynas ir lentelė	Vieneto statybos vertė po indeksavimo, Eur	Atkūrimo kaštai (statybinė vertė), Eur	Nusidėvėjimas %	Atkuriamoji vertė, Eur	Vietovės palaikos koeficientas	Vidutinė rinkos vertė, Eur
1	2	3	4	5	6	7	8	9	10	11	12	13	14
Dviračių takas 1k	2015-01-05	I	1-67	5	kv. m	6919	NTK2015-3.2.11_2	30,7	212000	60	85000	1	85000

06-Sau-2015 08:53:12

1050791966
Lapas 1 iš2

0543–RTDP–BD–PR	Lapas	Lapų	Laida
	68	230	O

Viso							**212000**		**85000**		**85000**			

Parengė Matininkas Romas Petrauskas A.V.

0543–RTDP–BD–PR	Lapas	Lapų	Laida
	69	230	O

LAKD GAUTA 2019-07-23
Nr. 1-10516

5K FORMA

Organizacija: Valstybės įmonės Registrų centro Klaipėdos filialas, kodas: 140042759, buveinės (deklaruotas) adresas: Klaipėda, Baltijos pr. 123-1

Matininkas Romas Petrauskas

Kelio atitvarų, triukšmo sienučių, želdynų, pėsčiųjų ir dviračių takų, elektros apšvietimo tinklo kadastro duomenys

Adresas Neringos sav. Neringos m.

Pavadinimas Dviračių takas Smilynė-Nida (ruožas 31.249-34.050km)

Unikalus Nr. 4400-3164-7735
Žymėjimas 1k
Paskirtis Kelių (gatvių)
Matavimų data 2015-01-05

Kelio reikšmė

Kelio sudėtinės dalies pavadinimas	Ruožo su vienodais kelio dangos ir sankasos pločiais ir tipais pradžia				Ruožo su vienodais kelio dangos ir sankasos pločiais ir tipais pabaiga				Statytos metai	Medžiaga	Markė (tipas)	Mato vienetas	Kiekis	Kelio pusė (kairė, dešinė)	Elektros apšvietimo tinklo tipas	Laidininko skerspjūvis	Rekonstravimo metai	Kap. remonto metai	Papr. remonto metai
	atskaitos duomenys ašyje		koordinatės		atskaitos duomenys ašyje		koordinatės												
	taško Nr.	km	X	Y	taško Nr.	km	X	Y											
1	2	3	4	5	6	7	8	9	10	11	12	13	14	15	16	17	18	19	20
Dviračių takas 1k	1	31.249	6149056,07	314752,91	67	34.050	6146356,34	315037,16	2003	Asfaltbetonis		kv. m	6919						

Parengė Matininkas Romas Petrauskas

A.V.

06-Sau-2015 08:53:13

1050791962

LAKD GAUTA 2019-07-23
Nr. 1-10516

6C forma

Adresas

Pavadinimas

Statybos metai

Kadastrinių matavimų data:

Kitų statinių ir jų dalių įkainojimas (perkainojimas)

Eil. Nr.	Aukštas	Pavadinimas	Medžiaga	Diametras mm	Matų vnt.	Kiekis	Kainynas ir lentelė	Vieneto kaina Lt	Vieneto kaina po indeksavimo Lt	Metinis nusidėvėjimo koef.	Atkūrimo kaštai (statybinė vertė) Lt	Nusidėvėjimas %	Atkuriamoji vertė Lt
1	1-3600	Privažiuojamieji kelias	Asf	12,1	m²	3616,42	3.2.11-2	10 Lt	20,20	5	3229,00	25	2129,00
2	1-123	Privažiuojamieji kelias	Asf	4,34	m²	9674	〃	19 Lt	20,20	5	192000	25	144000
	123-332	〃	〃	11,318		21663	〃	10 Lt	20,20	5	212000	25	159000
				12,63		31347					404000		303000
3	1-24	Privažiuojamieji takai	Asf	2,201	m²	6823	3.2.11-2	19 Lt	20,20		138000	25	104000
4	A-6	Privažiuojamieji keliai	Asf	4,143	m²	2358	3.2.11-2	10 Lt	20,20		47600	25	18800
5	1-125	Automobilių stovėjimo aikštelė	Asf		m²	2525	3.2.11-2	10 Lt	20,20		51000	25	51000
	123-332	〃	〃		〃	1240	〃	10 Lt	20,20		18100	25	13600
	1-123	Kelkraščiai			m'	4663							
	43	Pakelės	Grb	4,290	m'	7493	4.2.5-4	6 Lt	181,54		4280	3	4280
						11900					470000		470000

Užpildė Matininkas R.Perrauskas

LAKD GAUTA 2019-07-23
Nr. 1-10517

Koordinačių žiniaraštis keliams A3

Adresas Neringos sav. Neringos m.

Pavadinimas Dviračių takas Smiltynė-Nida (ruožas 34,074-34,217km)

Kelio ruožas

Koordinačių sistema: LKS 1994

Unikalus Nr. 4400-3164-7746
Žymėjimas Ik
Paskirtis Kelių (gatvių)
Matavimų data 2015-01-05

Taško Nr.	Kelio riba X	Kelio riba Y
7	6146196,90	315081,82
8	6146291,40	315062,39
9	6146303,54	315059,21
10	6146310,35	315056,83
11	6146326,82	315050,10
12	6146335,06	315045,80
13	6146334,03	315049,16
14	6146327,88	315052,38
15	6146311,23	315059,17
16	6146304,28	315061,61
17	6146291,96	315064,83
18	6146195,92	315084,57

Taško Nr.	Atskaitos taško km	Kelio ašis X	Kelio ašis Y
1	34,074	6146334,55	315047,48
2	34,082	6146327,35	315051,24
3	34,100	6146310,79	315058,00
4	34,107	6146303,91	315060,41
5	34,120	6146291,68	315063,61
6	34,217	6146196,41	315083,20

Parengė Matininkas Romas Petrauskas

A.V.

Tikrino

05-Jan-2015 08:34:58

Lapas 1 iš 1

LAKD GAUTA 2019-07-23
Nr. 1-10517

1K FORMA

Kelio ir jo sudėtinių dalių kadastro duomenys

Adresas Neringos sav. Neringos m.

Pavadinimas Dviračių takas Smilynė-Nida (ruožas 34.074-34.217km)

Unikalus Nr. 4400-3164-7746
Žymėjimas 1k
Paskirtis Kelių (gatvių)
Matavimų data 2015-01-05

Aprašymas: Statinio kategorija: I gr. nesudėtingas statinys.
Gautas padalijus daiktą unik. Nr. 4400-1860-4776.
Dviračių tako ilgis 0,143 km.

Kelias, kelio sudėtinės dalys	Mato vienetas	Kiekis
1	2	3
Pėsčiųjų (dviračių) takas	kv. m	358

Parengė Matininkas Romas Petrauskas

A.V.

1050792332

06-Sau-2015 08:57:51

Lapas 1 iš 1

LAKD GAUTA 2019-07-23
Nr. 1-10517

1K FORMA

Organizacija: Valstybės įmonės Registrų centro Klaipėdos filialas, kodas: 140042759, buveinės (deklaruotas) adresas: Klaipėda, Baltijos pr. 123-1
Matininkas Romas Petrauskas

Kelio ir jo sudėtinių dalių kadastro duomenys

Adresas Neringos sav. Neringos m.

Pavadinimas Dviračių takas Smilynė-Nida (ruožas 34.074-34.217km)

Unikalus Nr. 4400-3164-7746
Žymėjimas 1k
Paskirtis Kelių (gatvių)
Matavimų data 2015-01-05

Aprašymas: Statinio kategorija: I gr. nesudėtingas statinys.
Gautas padalijus daiktą unik. Nr. 4400-1860-4776.
Dviračių tako ilgis 0,143 km.

Kelias, kelio sudėtinės dalys	Mato vienetas	Kiekis
1	2	3
Dviračių takas 1k	kv. m	358

Parengė Matininkas Romas Petrauskas

A.V.

1050792334

06-Sau-2015 08:57:51 Lapas 1 iš 1

LAKD GAUTA 2019-07-23
Nr. 1-10517

2K FORMA

Organizacija: Valstybės įmonės Registrų centro Klaipėdos filialas, kodas: 140042759, buveinės (deklaruotas) adresas: Klaipėda, Baltijos pr. 123-1

Matininkas Romas Petrauskas

Kelio ir jo sudėtinių dalių įkainojimas (perkainojimas)

Adresas Neringos sav. Neringos m. **Unikalus Nr.** 4400-3164-7746
Žymėjimas 1k
Pavadinimas Dviračių takas Smilynė-Nida (ruožas 34.074-34.217km) **Paskirtis** Kelių (gatvių)
Matavimų data 2015-01-05
Kelio reikšmė **Kelio numeris**

Kelio sudėtinės dalies pavadinimas	Vertės nustatymo data	Įkainojimas (Į), Perkainojimas (P)	Atskaitos laškai	Kasmetinis vertės mažinimo koeficientas	Matavimo vienetas	Kiekis	Kainynas ir lentelė	Vieneto statybos vertė po indeksavimo, Eur	Atkūrimo kaštai (statybinė vertė), Eur	Nusidėvėjimas %	Atkuriamoji vertė, Eur	Vietovės palaikos koeficientas	Vidutinė rinkos vertė, Eur
1	2	3	4	5	6	7	8	9	10	11	12	13	14
Dviračių takas 1k	2015-01-05	I	1-6	5	kv. m	358	NTK2015-3.2.11_2	30,7	11000	60	4400	1	4400

06-Sau-2015 08:57:52

Lapas 1 iš2

Viso								**11000**		**4400**		**4400**

Parengė Matininkas Romas Petrauskas A.V.

0543–RTDP–BD–PR	Lapas	Lapų	Laida
	76	230	O

LAKD GAUTA 2019-07-23
Nr. 1-10517

5K FORMA

Organizacija: Valstybės įmonės Registrų centro Klaipėdos filialas, kodas: 140042759, buveinės (deklaruotas) adresas: Klaipėda, Baltijos pr. 123-1

Matininkas Romas Petrauskas

Kelio atitvarų, triukšmo sienučių, želdynų, pėsčiųjų ir dviračių takų, elektros apšvietimo tinklo kadastro duomenys

Adresas Neringos sav. Neringos m.

Pavadinimas Dviračių takas Smilynė-Nida (ruožas 34.074-34.217km)

Unikalus Nr. 4400-3164-7746
Žymėjimas 1k
Paskirtis Kelių (gatvių)
Matavimų data 2015-01-05

Kelio reikšmė

Kelio sudėtinės dalies pavadinimas	Ruožo su vienodais kelio dangos ir sankasos pločiais ir tipais pradžia				Ruožo su vienodais kelio dangos ir sankasos pločiais ir tipais pabaiga				Statytos metai	Medžiaga	Markė (tipas)	Mato vienetas	Kiekis	Kelio pusė (kairė, dešinė)	Elektros apšvietimo tinklo tipas	Laidininko skerspjūvis	Rekonstravimo metai	Kap. remonto metai	Papr. remonto metai
	atskaitos duomenys ašyje		koordinatės		atskaitos duomenys ašyje		koordinatės												
	taško Nr.	km	X	Y	taško Nr.	km	X	Y											
1	2	3	4	5	6	7	8	9	10	11	12	13	14	15	16	17	18	19	20
Dviračių takas 1k	1	34,074	6146334,55	315047,48	6	34,217	6146196,41	315083,2	2003	Asfaltbetonis		kv. m	358						

Parengė Matininkas Romas Petrauskas

A.V.

06-Sau-2015 08:57:52

1050792331

LAKD GAUTA 2019-07-23
Nr. 1-10517

6C forma

Adresas

Pavadinimas

Statybos metai

Kadastrinių matavimų data:

Kitų statinių ir jų dalių įkainojimas (perkainojimas)

Atskaitos Nr.	Pažymėjimas plane	Statybos metai	Pavadinimas	Medžiaga	Diametras mm	Matavimo vnt.	Kiekis	Kainynas ir lentelė	Vieneto kaina Lt	Vieneto kaina po indeksavimo Lt	Metinis nusidėvėjimo koef.	Atkūrimo kaštai (statybinė vertė) Lt	Nusidėvėjimas %	Atkuriamoji vertė Lt
(1) A-3690	A4	2007	Drenažinių šulinių	PVC	1200	vnt.	1	3.2.11-2	1064	20,20	5	3224,00	25	2418,00
A-1123	A4	2007	Drenažinių L/l	PVC	425	m	96,76	〃	196	20,20	5	1035,00	25	776,00
(2) 128-332	A4	2003	〃	〃	1200	〃	27,63	〃	196	20,20	5	2421,00	55	1284,00
			Iš viso:		1265		123,84					5645,00		4478,00
(3) 1-24	A4	2003	Drenažinės linijos	PVC	200	m	68,23	3.2.11-2	196	20,20		1220,00	55	824,00
(4) A-6	A4	2003	Drenažinės kolos	PVC	1143	m	3,58	3.2.11-2	1064	20,20		3220,00	55	1800,00
(5) A-128	A4	2003	Drenažinės kol.	PVC		m	25,25	3.2.11-2	1064	20,20		5300,00	55	2915,00
128-332	A4	2003	〃	〃		〃	12,40	〃	1064	20,20		1810,00	55	1220,00
1-128	A4	2003	Kabelinės			m	46,63							
43	A4	2003	Požeminės	Gelž. betonas	1200	m	7,93	4.2.5-4	6416	181,54	3	4280	3	4150
							11,00					4700,00		4560,00

Užpildė Matininkas R.Perrauskas

0543–RTDP–BD–PR	Lapas	Lapų	Laida
	78	230	O

1050753474

1050753474



17602072.JPG	Valstybės įmonės Registrų centro Klaipėdos filialas Licencijos Nr.G-734-(623), išduota 2008-06-19 2M-M-359		
Pareigos	V., pavardė	Parašas	Data
Matininkas	R.Petrauskas		2015-01-05
Statinių išdėstymo planas		1:1000	A.V.
Neringos sav. Neringos m.			
Sudarytas pagal 2015-01-05 kadastrinių matavimų duomenis		Statinio pažymėjimas plane 1k	


1050753446
1050753446
Išdėstymo schema
Kirtai
31.232 km
1k
1
2
3
4
5
6
7
8
Valstybės įmonės Registrų centro Klaipėdos filialas
Licencijos Nr.G-734-(623), išduota 2008-06-10
2ML-M-359
Parengė
Matumkas
V., pavardė
R.Petrauskas
Parašas
Data
2015-01-05
Statinių išdėstymo planas Lapas 1 (lapų 8) 1:1000
A V
Neringos sav. Neringos m.
Sudarytas pagal 2015-01-05 kadastrinių matavimų duomenis
Pastato požymėjimas plane 1k


1050753446
1050753446
1
2
3
4
5
6
7
8
Valstybės įmonės Registrų centro Klaipėdos filialas
Licencijos Nr.G-734-(623), išduota 2008-06-10
2M-M-359
Parengė
Matumkas
V., pavardė
R.Petrauskas
Parašas
Data
2015-01-05
Statinių išdėstymo planas Lapas 2 (lapų 8) 1:1000
A V
Neringos sav. Neringos m.
Sudarytas pagal 2015-01-05 kadastrinių matavimų duomenis
Pastato požymėjimas plane 1k



0543–RTDP–BD–PR	Lapas	Lapų	Laida
	82	230	O

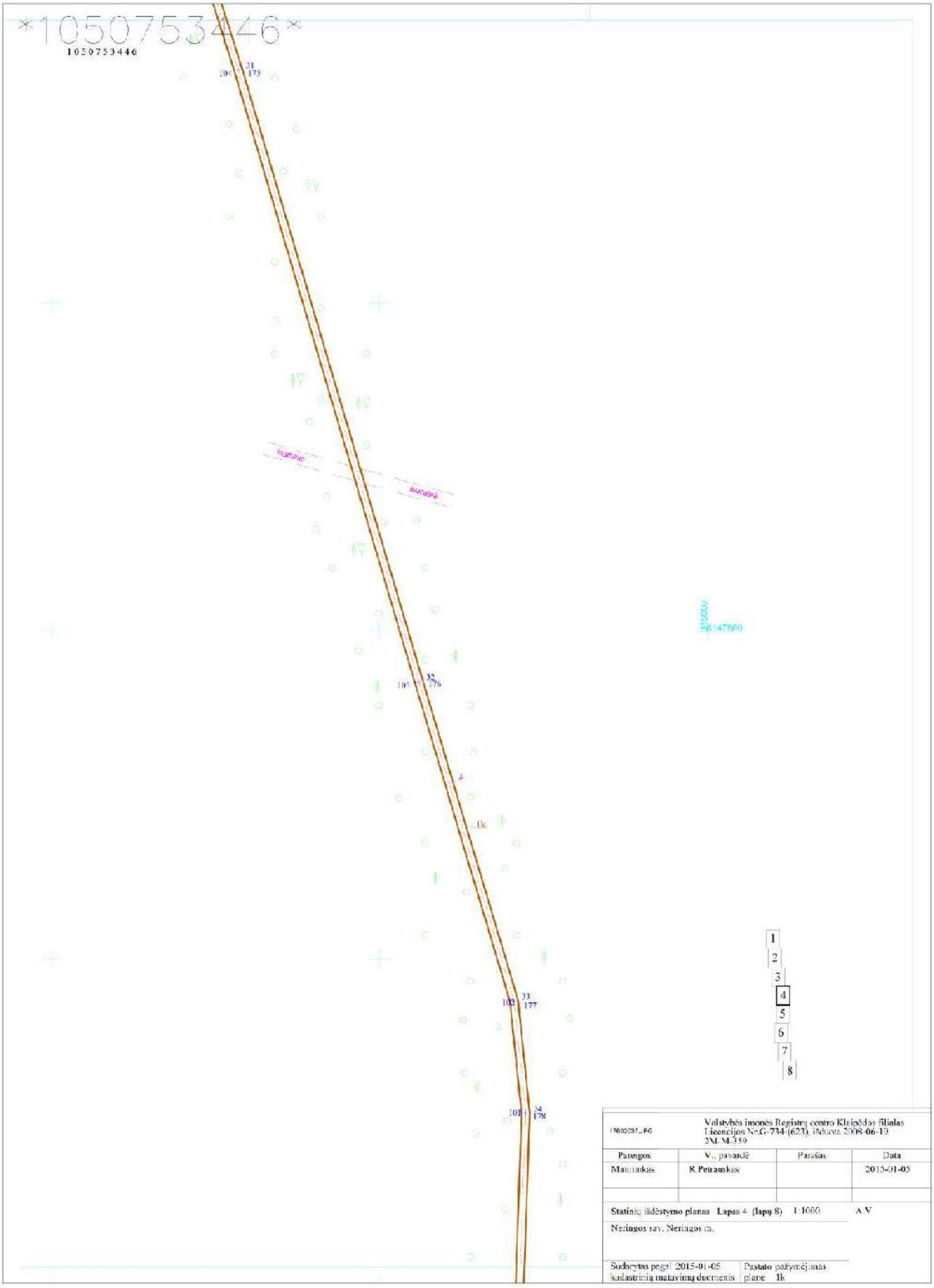
1050753446
1050753446
Valstybės įmonės Registrų centro Klaipėdos filialas
Licencijos Nr.G-734-(623), išduota 2008-06-10
2ML-M-359
Parengė
V., pavardė
Parašas
Data
Matumkas
R.Petrauskas
2015-01-05
Statinių išdėstymo planas Lapas 4 (lapų 8) 1:1000
A V
Neringos sav. Neringos m.
Sudarytas pagal 2015-01-05 kadastrinių matavimų duomenis
Pastato požymėjimas plane 1k


1050753446
1050753446
Valstybės įmonės Registrų centro Klaipėdos filialas
Licencijos Nr.G-734-(623), išduota 2008-06-10
2ML-M-359
Parengė
V., pavardė
Parašas
Data
Matumkas
R.Petrauskas
2015-01-05
Statinių išdėstymo planas Lapas 5 (lapų 8) 1:1000
A V
Neringos sav. Neringos m.
Sudarytas pagal 2015-01-05 kadastrinių matavimų duomenis
Pastato pažymėjimas plane 1k
1
2
3
4
5
6
7
8


1050753446
1050753446
Valstybės įmonės Registrų centro Klaipėdos filialas
Licencijos Nr.G-734-(623), išduota 2008-06-10
2ML-M-359
Parengė
Matumkas
V., pavardė
R.Petrauskas
Parašas
Data
2015-01-05
Statinių išdėstymo planas Lapas 6 (lapų 8) 1:1000
A V
Neringos sav. Neringos m.
Sudarytas pagal 2015-01-05 kadastrinių matavimų duomenis
Pastato požymėjimas plane 1k

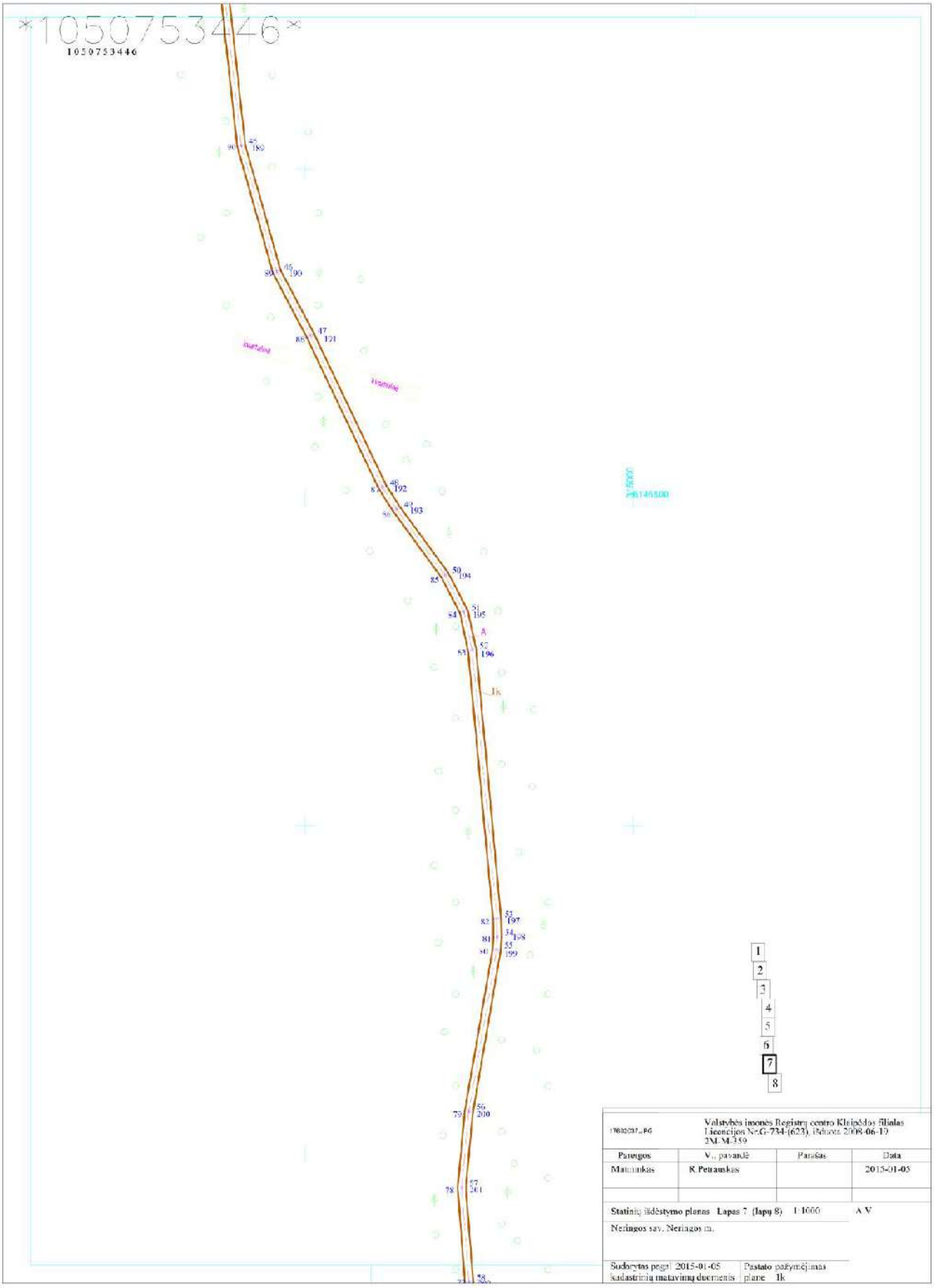
1050753446
1050753446
1
2
3
4
5
6
7
8
Valstybės įmonės Registrų centro Klaipėdos filialas
Licencijos Nr.G-734-(623), išduota 2008-06-10
2ML-M-359
Parengė
V., pavardė
Parašas
Data
Matininkas
R.Petrauskas
2015-01-05
Statinių išdėstymo planas Lapas 7 (lapų 8) 1:1000
A V
Neringos sav. Neringos m.
Sudarytas pagal 2015-01-05 kadastrinių matavimų duomenis
Pastato požymėjimas plane 1k


1050753446
1050753446
KRETINGA-SMILTYNĖ
PERVALKA
Valstybės įmonės Registrų centro Klaipėdos filialas
Licencijos Nr.G-734-(623), išduota 2008-06-10
Parengė
Matumkas
V., pavardė
R.Petrauskas
Parašas
Data
2015-01-05
Statinių išdėstymo planas Lapas 8 (lapų 8) 1:1000
A V
Neringos sav. Neringos m.
Sudarytas pagal 2015-01-05 kadastrinių matavimų duomenis
Pastato požymėjimas plane 1k

VALSTYBINĖ ĮMONĖ LIETUVOS AUTOMOBILIŲ KELIŲ DIREKCIJA

TECHNINĖ SPECIFIKACIJA

TAKO SMILTYNĖ–NIDA RUOŽŲ NUO 0,010 IKI 2,029 KM, NUO 0,011 IKI 1,829 KM, NUO 2,104 IKI 2,956 KM, NUO 2,956 IKI 15,567 KM, NUO 15,576 IKI 31,232 KM, NUO 31,249 IKI 34,050 KM, NUO 34,074 IKI 34,217 KM REKONSTRAVIMO TECHNINIŲ DARBO PROJEKTŲ PARENGIMAS IR PROJEKTŲ VYKDYMO PRIEŽIŪRA

2

TECHNINĖ SPECIFIKACIJA

Komplekso pavadinimas: Tako Smiltynė–Nida ruožų nuo 0,010 iki 2,029 km, nuo 0,011 iki 1,829 km, nuo 2,104 iki 2,956 km, nuo 2,956 iki 15,567 km, nuo 15,576 iki 31,232 km, nuo 31,249 iki 34,050 km, nuo 34,074 iki 34,217 km rekonstravimo techninių darbo projektų parengimas ir projektų vykdymo priežiūra.

1. Projektų pavadinimas:

1.1. *Pėsčiųjų ir dviračių tako Smiltynė–Nida ruožo nuo 2,104 iki 2,956 km rekonstravimo techninis darbo projektas ir projekto vykdymo priežiūra;*

1.2. *Pėsčiųjų ir dviračių tako Smiltynė–Nida ruožo nuo 2,956 iki* 15,567 *km rekonstravimo techninis darbo projektas ir projekto vykdymo priežiūra;*

1.3. *Pėsčiųjų ir dviračių tako Smiltynė–Nida ruožo nuo* 15,576 iki 31,232 *km rekonstravimo techninis darbo projektas ir projekto vykdymo priežiūra;*

1.4. *Pėsčiųjų ir dviračių tako Smiltynė–Nida ruožų nuo 0,010 iki 2,029 km, nuo 0,011 iki 1,829 km, nuo 31,249 iki 34,050 km, nuo 34,074 iki 34,217 km rekonstravimo techninis darbo projektas ir projekto vykdymo priežiūra.*

2. Viešojo pirkimo tikslas: atlikti statybinius inžinerinius ir kitus tyrinėjimus, parengti statinio rekonstravimo techninį darbo projektą ir kitą dokumentaciją, vykdyti statinio projekto vykdymo priežiūrą.

3. Projektavimo darbų procese būtina vadovautis:

3.1. Lietuvos Respublikos Statybos įstatymu, statybos techniniais reglamentais, higienos normomis, poįstatyminiais teisės aktais;

3.2. Lietuvos Respublikos Miškų įstatymu;

3.3. Lietuvos Respublikos Vyriausybės 1999 m. kovo 19 d. nutarimas Nr. 308 *Dėl Kuršių Nerijos nacionalinio parko nuostatų patvirtinimo* (su vėlesniais pakeitimais);

3.4. LR aplinkos ministro 2002 m. rugpjūčio 10 d. įsakymas Nr. 439 *Dėl Kuršių Nerijos nacionalinio parko apsaugos reglamento patvirtinimo* (su vėlesniais pakeitimais);

3.5. parengtais ir patvirtintais teritorijų planavimo dokumentais;

3.6. projekto rengimo dokumentais;

3.7. inžinerinių tinklų savininkų ir naudotojų išduotomis prisijungimo sąlygomis;

3.8. statinio projektavimo technine užduotimi (toliau – „Techninė užduotis“);

3.9. kitais galiojančiais įstatymais, teisės aktais, statybos techniniais reglamentais ir kitais normatyviniais statybos techniniais dokumentais, įskaitant, bet neapsiribojant, nurodytais Lietuvos automobilių kelių direkcijos (toliau – LAKD) interneto svetainėje adresu http://lakd.lrv.lt/lt/teisine-informacija/teises-aktai;

3.10. Pasikeitus įstatymų ir kitų teisės aktų nuostatoms ir reikalavimams, reglamentuojantiems perkamų paslaugų vykdymą, vadovautis galiojančiais teisės aktais, tačiau tik informavus ir suderinus su Statytoju (Užsakovu).

4. Statinio projekto dokumentų atlikimo kalba: lietuvių.

Statinio projekto dokumentų pateikimas Statytojui (Užsakovui): Sutartyje nustatytais terminais ir tvarka parengtą ir suderintą projektą elektroninėje laikmenoje (1 kompaktiniame diske ar universaliame skaitmeniniame (optiniame) diske) (tekstinius dokumentus **.doc, *.pdf* ir brėžinius **.pdf, *.dwg* formatu (su elektroniniais parašais)) perduoti Statytojui (Užsakovui). Kiekvienas atskiras dokumentas, pateikiamas skaitmenine forma, turi turėti konkretų dokumento paskirtį ir esmę atitinkantį pavadinimą. Statinio projekto dokumentai turi būti įforminti vadovaujantis LST 1516. Projekto žymenyje turi būti nurodyta statybos rūšis.

Projekto visų sudedamųjų dalių techninės specifikacijos (*.*pdf* formatu) ir darbų kiekių žiniaraščiai pagal standartinę pridedamą formą, kuri turi būti pritaikyta projektui (*.xlsx formatu), bei pateikti detalų medžių, krūmų kirtimų žiniaraštį (*.xlsx formatu). Statytojui (Užsakovui) pareikalavus paslaugos teikėjas įsipareigoja pateikti 1 popierinę projekto kopiją.

5. Paslaugų teikėjas konkurso metu išnagrinėjęs pirkimo dokumentus bei statybviečių aplinkos sąlygas pasiūlyme privalo įsivertinti visas pagrįstai numatomas išlaidas, priemones ar išlaidas priemonėms tako konstrukcijai ir/ar kitiems tako elementams suprojektuoti. Paslaugų teikėjas iki pasiūlymo pateikimo dienos privalo apsilankyti statybvietėje, įvertinti jos aplinką ir būklę, įvertinti tako ir kitų susijusių statinių būklę, susipažinti su vietove, kad pasiūlyme būtų tinkamai ir pilnai įvertintos rekonstravimo darbų apimtys bei darbų įvykdymo sąlygos.

6. Paslaugos teikėjas įsipareigoja:

6.1. parengti dokumentus ir gauti prisijungimo, technines (techninius reikalavimus) bei specialiąsias sąlygas, kitus pagal poreikį būtinus duomenis ir dokumentus projekto parengimui;

6.2. pagal poreikį gauti privačių žemių savininkų sutikimus (sutartis) laikinam žemės panaudojimui, jei rekonstruojamo tako projektinių sprendinių įgyvendinimui (statybos aikštelės įrengimui, apylankai, ar pan.) reikia pasinaudoti privačiomis teritorijomis (žemėmis). Tais atvejais, kai žemės sklypų savininkai reikalauja apmokėjimo už laikiną žemės sklypų panaudojimą, sutikimas (sutartis) dėl laikino žemės panaudojimo turi būti pasirašoma tik tada, kai apmokėjimo suma suderinta su Statytoju (Užsakovu);

6.3. atlikti statinio, statybos sklypo ir gretimos teritorijos (kai yra pagrįstas poreikis) statybinius inžinerinius geodezinius ir geologinius bei kitus tyrimus ar bandymus, būtinus techniniu, ekonominiu ir eismo saugos požiūriais optimaliems statinio projektiniams sprendiniams parengti;

6.4. *reikalavimai inžineriniams geodeziniams tyrimams:*

- vadovaujantis STR 1.04.04:2017 „Statinio projektavimas, projekto ekspertizė“ punktu Nr. 26 Reglamento 8 priedo 5.7.1–5.7.6 papunkčiuose nurodyti planai rengiami vadovaujantis ne senesniu kaip 3 metų topografiniu planu (nuo statinio projektavimo pradžios), kuris patikslinamas (jei reikia) projekto rengimo metu. Projekto vadovas, pasirašydamas reglamento 8 priedo 5.7.1–5.7.6 papunkčiuose nurodytus planus, patvirtina jų atitiktį topografiniam planui, kuris pateikiamas su projektu;
- atliekant statybinius inžinerinius geodezinius tyrinėjimus vadovautis GKTR 2.08.01:2000 „Statybiniai inžineriniai geodeziniai tyrinėjimai“, GKTR 2.11.03:2014 „Topografinių erdvinių objektų rinkinys ir topografinių erdvinių objektų sutartiniai ženklai“ reikalavimais;
- pateikiami suderinti topografiniai planai (TOPD paslauga), vadovaujantis Lietuvos Respublikos žemės ūkio ministro įsakymu 2017 m. lapkričio 23 d. Nr. 3D-754 „Dėl topografinių planų inžinerinių tinklų planų derinimo tvarkos aprašu;
- tyrinėjant esamus inžinerinius tinklus turi būti nustatyti jų gyliai, diametrai. Ištyrinėti šuliniai, pateikiamos šulinių kortelės. Pažymėtos visų tako kertančių orinių linijų artimiausios atramos, jų numeriai, laidų įlinkiai ties tako ašimi, matavimo data, temperatūra bei kita informacija, kaip nurodoma GKTR 2.08.01:2000 „Statybiniai inžineriniai geodeziniai tyrinėjimai“;
- topografiniuose planuose turi būti sužymėti visų taką kertančių griovių dugno altitudės, pralaidų diametrai, medžiaga, pralaidų dugno altitudės. Sužymėti pavienių medžių rūšys, diametrai.

6.5. *reikalavimai inžineriniams geologiniams ir geotechniniams tyrimams:*

- inžineriniai geologiniai ir geotechniniai tyrimai turi būti atliekami vadovaujantis STR 1.04.02:2011 „Inžineriniai geologiniai ir geotechniniai tyrimai“, STR 2.05.21:2016 „Geotechninis projektavimas. Bendrieji reikalavimai“, R IGGT 15 „Automobilių kelių inžinerinių geologinių ir geotechninių bei statinio tyrimo rekomendacijomis“;

- IGG tyrimų rūšis – atliekami projektiniai tyrimai;
- projektinių IGG tyrimų apimtis (gręžinių skaičius, gylis, grunto ėminiai laboratoriniams tyrimams, bandymai, kiti nustatomi parametrai) – kaip nurodoma R IGGT 15 „Automobilių kelių inžinerinių geologinių ir geotechninių bei statinio tyrimo rekomendacijose“
- ataskaitoje turi būti pateiktas inžinerinis geologinis pjūvis, išvados ir rekomendacijos;
- gręžinių aprašymuose, išilginio geologinio pjūvio brėžiniuose gruntai turi turėti žymenį pagal LST 1331 reikalavimus;

6.6. identifikuoti nagrinėjamame objekte saugaus eismo požiūriu problemiškas vietas bei suprojektuoti (parinkti) eismo saugumo bei inžinerines priemones joms panaikinti ir visame projektuojamo tako ruože maksimaliai užtikrinti saugias eismo sąlygas visų galimų eismo dalyvių atžvilgiu;

6.7. projektiniai sprendiniai turi tenkinti teritorijai taikomus aplinkos apsaugos, socialinius-ekonominius ir kultūrinius tikslus.

6.8. rengiant dviračių ir pėsčiųjų tako projektinius sprendinius, atsižvelgti į vietos sąlygas, ypatingai vertinguosius besiribojančių gretimybių gamtos elementus. Pagrindus jautriausiose vietose taikyti optimalius rodiklius, kad nenukentėtų vertingosios vietos savybės. Laikantis esminių sąlygų, suderinti saugaus dviratininkų, pėsčiųjų eismo ir gamtosaugos, miškotvarkos reikalavimus. Taikyti geriausią praktiką, inovatyvius, ekologiškus sprendimus.

6.9. pristatyti projektinę dokumentaciją eismo saugumo audito atlikimui (audito atlikimą organizuoja Užsakovas), kai tai privaloma pagal LAKD direktoriaus 2011 m. vasario 25 d. įsakymą Nr.V-65 „Kelių saugumo audito reikalavimai“. Taip pat pataisyti projektą pagal eismo saugumo audito metu gautas pastabas;

6.10. parengti ir pateikti derinti Užsakovui Planuojamos ūkinės veiklos įgyvendinimo poveikio įsteigtoms ar potencialioms „Natura 2000“ teritorijoms reikšmingumo nustatymo dokumentus pagal Planų, programų ir planuojamos ūkinės veiklos įgyvendinimo poveikio įsteigtoms ar potencialioms „Natura 2000“ teritorijoms reikšmingumo nustatymo tvarkos aprašą, patvirtintą LR aplinkos ministro 2006-05-22 įsakymu Nr. D1-255.

6.11. savarankiškai apsirūpinti paslaugoms teikti reikalingais materialiniais ištekliais, atsakyti už blogą paslaugų kokybę;

6.12. visus techniniu, ekonominiu ir eismo saugos požiūriais optimalius projektinius sprendinius pateikti svarstyti ir derinti su Statytoju (Užsakovu);

6.13. projektavimo eigoje sprendinius (reguliariai) derinti su Statytoju (Užsakovu). Svarstymų metu protokole užfiksuotos ir su Statytoju (Užsakovu) suderintos pastabos, įvertinant jų įgyvendinimo galimybę ir apimtis, turi būti išspręstos projekto apimtyje;

6.14. vykdyti teisėtus Statytojo (Užsakovo) nurodymus, susijusius su Sutarties vykdymu;

6.15. užtikrinti, kad visos specifikacijos ir visa dokumentacija, susijusi su paslaugų teikimu, būtų parengta nešališkai, laikantis įstatymų, naudojantis priimtomis ir visuotinai pripažintomis sistemomis, naujausia ir geriausia praktika inžinerinio projektavimo ir eismo saugumo inžinerijos srityje;

6.16. laiku įspėti (raštiškai informuoti) Statytoją (Užsakovą) dėl aplinkybių, kurios trukdo tinkamai ir laiku parengti statinio projektą;

6.17. tinkamai ir laiku suteikti kokybiškas paslaugas pagal Statytojo (Užsakovo) patvirtintą techninę specifikaciją ir Techninę užduotį;

6.18. jeigu dėl Projektuotojo kaltės reikia keisti projekto sprendinius bei pakartotinai atlikti bendrąją projekto ekspertizę, pakartotinos ekspertizės išlaidos apmokamos Projektuotojo sąskaita (išskaičiuojama iš sutarties lėšų);

6.19. projektas turi būti parengtas nepažeidžiant asmens duomenų teisinės apsaugos įstatymo, t. y., kad nebūtų nurodyti fizinių asmenų asmens kodai ir kontaktiniai duomenys (telefonų numeriai, el. pašto adresai, gyvenamosios vietos adresas, taip pat bet kokia kita informacija apie asmenį, kuri yra perteklinė ir nereikalinga

projektų tikrinimo ir viešinimo tikslams pasiekti), panaikinti ekspertizės akte nurodytą informaciją apie skaičiuojamąją projekto kainą;

6.20. projekto sprendinius suderinti su visomis suinteresuotomis institucijomis, t. y., su visais subjektais, nustačiusiais prisijungimo, techninės (techninius reikalavimus), specialiąsias sąlygas ir suderinti su kaimyninių sklypų savininkais, valdytojais ir naudotojais, kai tai būtina Lietuvos Respublikos teisės aktų nustatyta tvarka;

6.21. kreiptis į Statytoją (Užsakovą) dėl įgaliojimo dėl prisijungimo sąlygų, kitų reikalingų duomenų bei dokumentų gavimo projektavimo darbams ir procedūroms atlikti;

7. **Atliktų darbų tarpinis patikrinimas**: sutarties vykdymo metu Statytojas (Užsakovas) gali paprašyti (raštu ar kitomis komunikacijos priemonėmis) Projektuotojo pateikti peržiūrėti atliktus darbus ir patikrinti, ar darbai vykdomi pagal Techninę užduotį ir sutartyje nustatytus terminus. Gavęs tokį Statytojo (Užsakovo) prašymą, Paslaugos teikėjas per 10 darbo dienų turi:

7.1. pateikti dokumentą (atliktų darbų aprašymą), kuriame turi būti konkrečiai, aiškiai ir struktūrizuotai pateikta informacija apie ataskaitinį laikotarpį, faktiškai atliktus darbus ir pateiktas atliktų darbų kiekybinis palyginimas su praėjusiu (jei toks buvo) laikotarpiu. Informaciją pateikti elektronine forma;

7.2. pateikti kitą įrodymui apie atliktus darbus reikalingą dokumentaciją ir medžiagą;

7.3. pateikiamos dokumentacijos ir informacijos formą bei turinį suderinti su Statytoju (Užsakovu);

7.4. Statytojui (Užsakovui) pareikalavus, surengti sprendinių (atliktų darbų) pristatymą su Statytoju (Užsakovu) suderintu formatu, data ir laiku.

8. **Kiti reikalavimai:**

8.1. parengtame projekte negali būti nurodytas konkretus modelis ar šaltinis, konkretus procesas ar prekės ženklas, patentas, tipai, konkreti kilmė ar gamyba, dėl kurių tam tikroms įmonėms ar tam tikriems produktams būtų sudarytos palankesnės sąlygos arba jie būtų atmesti. Toks nurodymas yra leistinas išimties tvarka, kai pirkimo objekto yra neįmanoma tiksliai ir suprantamai apibūdinti. Šiuo atveju nurodymas pateikiamas įrašant žodžius „arba lygiavertis“.

8.2. projekte turi būti nurodyta, kad statyboje naudojamos statybinės medžiagos turi atitikti minimalius aplinkos apsaugos kriterijus, kaip tai nustatyta Lietuvos Respublikos aplinkos ministro 2011-06-28 įsakyme Nr. D1-508 „Dėl produktų, kurių viešiesiems pirkimams taikytini aplinkos apsaugos kriterijai, sąrašų, aplinkos apsaugos kriterijų ir aplinkos apsaugos kriterijų, kuriuos perkančiosios organizacijos turi taikyti pirkdamos prekes, paslaugas ar darbus, taikymo tvarkos aprašo patvirtinimo“ (vadovautis aktualia redakcija).

8.3. statinio statybos skaičiuojamoji kaina turi būti nustatoma vadovaujantis šios kainos nustatymo principais, patvirtintais STR 1.04.04:2017 „Statinio projektavimas, projekto ekspertizė“. Sąmata turi būti suskaičiuota vadovaujantis parengto techninio projekto brėžiniais, darbų kiekių žiniaraščiais ir statybos resursų skaičiuojamųjų rinkos kainų bei ekonominių normatyvų, projekto įgyvendinimo metu galiojančiomis, rekomendacijomis (įregistruotomis VĮ Statybos produkcijos sertifikavimo centro).

8.4. paslaugos teikėjas negali skelbti duomenų apie projektą (statybos skaičiuojamosios kainos) tretiesiems asmenims.

8.5. viešųjų pirkimų vykdymo metu gautus klausimus, susijusius su projektu, atsakyti ne vėliau kaip per 3 d. d. nuo užsakovo klausimo pateikimo dienos.

9. **Darbų atlikimo etapai:**

9.1. statybinių inžinerinių geodezinių ir geologinių bei kitų tyrinėjimų atlikimas;

9.2. pirminių projektinių sprendinių parengimas, pateikimas Statytojo (Užsakovo) paskirtam projekto koordinatoriui. Projekto koordinatoriaus pritarimas pirminiams projektiniams sprendiniams;

9.3. kelių saugumo audito atlikimas ir taisymas pagal kelių saugumo audito posėdžio protokolą. Statytojo (Užsakovo) pritarimas, kad projekto sprendiniai pataisyti pagal saugumo audito pastabas;

9.4. Statinio projekto pristatymas LAKD Kelių ir kelio statinių koordinavimo komisijai (toliau – Komisija) ir projekto taisymas pagal Komisijos pateiktas pastabas. Komisijos pritarimas projektui protokolu;

9.5. Statinio projekto ekspertizė, taisymas pagal ekspertizės pastabas, teigiamas ekspertizės aktas (su išvada – „projektą galima tvirtinti“), projekto tvirtinimas įsakymu;

9.6. statybą leidžiančio dokumento gavimas.

10. Projekto vykdymo terminai ir įsipareigojimai

1 lentelė. Projekto vykdymo terminai nuo sutarties įsigaliojimo dienos

Eil. Nr.	Darbų pavadinimas	Terminas
	Sutarties terminas	**12 mėn.**
10.1.	Statybinių inžinerinių geodezinių ir geologinių bei kitų tyrinėjimų atlikimas	
10.2.	Projekto parengimas iki ekspertizės	
10.3.	Projekto taisymas pagal ekspertizės pastabas ir teigiamo akto gavimas su išvada: „projektą galima tvirtinti“	
10.4.	Projekto tvirtinimas (atsakingas Statytojas (Užsakovas))	
10.5.	Statybą leidžiančio dokumento gavimas	

11. projekto koordinatorius pirminius projektinius sprendinius turi patikrinti per 10 d. d. Projekto koordinatoriui pateikus pastabas, sprendiniai pataisomi pagal pateiktas pastabas. Pakartotinai peržiūrai visos apimties projektas (pagal STR 1.04.04:2017) teikiamas koordinatoriaus peržiūrai. Pateiktą pilnos apimties projektą koordinatorius patikrina per ne ilgesnį kaip 10 d. d. terminą.

12. gavus koordinatoriaus pritarimą (el. paštu) visos apimties projektas (pagal STR 1.04.04:2017, išskyrus statybos skaičiuojamosios kainos nustatymo dalį) teikiamas Komisijai. Gavus pastabas, projektas pataisomas ir teikiamas Komisijai pakartotinai. Komisijos pritarimas įforminamas protokolu per ne ilgesnį kaip 5 d. d. terminą.

13. parengtas ir suderintas projektas teikiamas ekspertizei, kurią organizuoja Statytojas (Užsakovas). Projektą ekspertizei pateikia paslaugos teikėjas Statytojo (Užsakovo) nurodytam ekspertizės rangovui pagal Statytojo (Užsakovo) pateiktą formą (pridedama).

14. Inžinerinių tinklų perkėlimas projektuojamo tako ruože:

14.1. jei taką kerta elektros linijos ar dujų tinklai, projekto sprendiniai turi būti rengiami išvengiant šių tinklų iškėlimo ar pertvarkymo;

14.2. jei projektuojamo tako ruože yra kiti inžineriniai tinklai (ryšių, telekomunikacijų, vandentiekio, nuotekų ir t. t.), tako rekonstravimo sprendiniai turi būti parengti taip, kad būtų išvengta šių tinklų iškėlimo ar pertvarkymo ar apsaugojimo;

14.3. jei be minėtų tinklų iškėlimo ar pertvarkymo ar apsaugojimo neįmanoma įgyvendinti rekonstravimo projekto sprendinių, turi būti parengta šių tinklų iškėlimo / perkėlimo / apsaugojimo projekto dalis. Inžinerinių tinklų iškėlimas priklauso nuo projektuotojo parinktų projektinių sprendinių;

14.4. rekonstravimo projekto rengimo metu nustačius, kad yra būtinas inžinerinių tinklų iškėlimas / pertvarkymas / apsaugojimas, projekto rengėjas turi raštu informuoti Statytoją (Užsakovą) apie tokių tinklų iškėlimo / pertvarkymo / apsaugojimo poreikį;

14.5. jei numatoma vykdyti inžinerinių tinklų iškėlimą /pertvarkymą / apsaugojimą, projekto rengėjas turi organizuoti iškėlimo sutarties („*Inžinerinių tinklų klojimo, priežiūros, rekonstrukcijos ir iškėlimo sutartis*“) ir

jos priedo („Objektų, kuriuose bus klojamas / prižiūrimas / rekonstruojamas / iškeliamas tinklas, sąrašas“) pasirašymą.

14.6. jei yra gautos inžinerinių tinklų savininkų sąlygos, kuriose nepagrįstai reikalaujama pagerinti esamų tinklų būklę ir / ar įrengti papildomas priemones (įrenginius), projekto rengėjas, suderinęs skundo projektą dėl išduotų prisijungimo (techninių) sąlygų su Statytoju (Užsakovu), turi raštu kreiptis į Valstybinę teritorijų planavimo ir statybos inspekciją prie Aplinkos ministerijos šios institucijos nustatyta tvarka;

14.7. inžinerinių tinklų iškėlimas turi būti taikomas tik išskirtiniais atvejais, išanalizavus esamų inžinerinių tinklų situaciją (jų gylius / aukščius), kai tai būtina projekto sprendiniams įgyvendinti.

15. Statybos darbų organizavimas

Projekte parinktas statybos darbų organizavimo būdas turi užtikrinti kuo mažesnes kliūtis pagalbos tarnybų automobilių eismui. Visi eismo organizavimo sprendiniai turi būti suderinti su LAKD Eismo saugos skyriaus darbuotojais.

16. Statybinės ir grįžtamosios medžiagos bei statybinės atliekos

16.1. Statybinės medžiagos: projektavimo metu turi būti numatoma, kad vykdant tako rekonstravimo darbus susidarančios medžiagos, kurios nenaudojamos projekte ir kurios gali būti panaudotos pakartotinai, būtų transportuojamos į užsakovo – LAKD nurodytas sandėliavimo vietas, parenkant optimaliausią atstumą:

1) Širvintų kelių tarnyba, Zibalų g. 21, Širvintos.
2) Panevėžio kelių tarnybos Karsakiškio gamybinė bazė, Kakūnų k., Karsakiškio sen., Panevėžio r.
3) Šiaulių kelių tarnybos Kuršėnų asfaltbetonio bazė, Pramonės g. 24, Kuršėnai.
4) Raseinių kelių tarnybos Pagrybio meistrija, Aušrinės g. 2, Iždonų k., Kaltinėnų sen., Šilalės r.
5) Kėdainių kelių tarnyba, Birutės g. 4, Kėdainiai.
6) Marijampolės kelių tarnyba, Gamyklų g. 12, Marijampolė.

16.1.1. Medžiagos, kurios turi būti gabenamos į sandėliavimo vietas:

1) Metalo gaminiai (neužteršti betonu ir kt. medžiagomis (t. y. turi būti nuvalyti)): kelio ženklai, kelio ženklų atramos, apšvietimo ir kiti stulpai, apsauginiai atitvarai ir jų elementai, tiltų ir viadukų turėklai, kiti metalo gaminiai, sijos, spraustasienės, pralaidos ir kt.;
2) Betono ir gelžbetonio gaminiai (tik nepažeisti mechaniškai ir tinkami naudoti): pralaidos, trinkelės, bortai ir kt.;
3) Plastiko gaminiai (tik nepažeisti mechaniškai ir tinkami naudoti): signaliniai stulpeliai, pralaidos ir kt.;

16.1.2. Projekte turi būti nurodyta, kad kitos, šiame sąraše nepaminėtos medžiagos, kurios gali būti panaudotos pakartotinai, gali būti gabenamos į sandėliavimo vietas tik suderinus su LAKD.

16.1.3. Projektuotojai turi numatyti ekonomiškai pagrįstą ir optimalų medžiagų išardymo būdą. Siektina, kad kuo daugiau medžiagų būtų išardytos tvarkingai ir pristatytos mechaniškai nepažeistos bei neužterštos. Jei statybos metu medžiagos taptų netinkamomis naudoti dėl jų netinkamo išardymo, tai būtų laikoma rangovo rizika ir atsakomybė tektų rangovui.

16.2. ***Grįžtamosios medžiagos:*** projekte turi būti nurodyta, kad darbų vykdymo metu nepanaudotos frezuoto asfalto granulės, skalda, žvyras, žvyro ir skaldos mišinys, nesurištasis mineralinių medžiagų mišinys, grindinio akmenys (neužteršti gruntu) yra laikomi grįžtamosiomis medžiagomis. Jos sąmatoje turi būti nurodytos atskira (-omis) eilute (- ėmis) su minuso ženklu. Šios medžiagos lieka rangovui. Pateikiami jų įkainiai:

- žvyro ir skaldos mišinys, nesurištasis mineralinių medžiagų mišinys – ne mažiau kaip 4 Eur/t arba 6 Eur/m3 (santykis 1,5);

- skalda – ne mažiau kaip 5 Eur/t arba 7,5 Eur/m3 (santykis 1,5);
- grindinio akmenys – ne mažiau kaip 15 Eur/t arba 40,5 Eur/m3 (santykis 2,7);
- frezuoto asfalto granulės – ne mažiau kaip 5,99 Eur/t arba 9,58 Eur/m3;
- mediena – ne mažiau kaip ..... Eur/m3 (įkainį pateikia rangovas, įvertinęs medienos būklę. 0,00 Eur/m3 – kai mediena menkavertė, krūmai, šakos ir kelmai.

16.3. ***Statybinės atliekos:*** visos medžiagos, nepatenkančios į statybinių ir (ar) grįžtamųjų medžiagų sąrašą ir (ar) kurių neįmanoma panaudoti antrą kartą, kaip atliekos turi būti sutvarkomos rangovo pagal galiojančius aplinkos apsaugos reikalavimus (rangovas privalo įsivertinti visas su tvarkymu susijusias išlaidas).

17. Nuovažos

Įvertinęs esamą situaciją Paslaugų teikėjas projektuojamo tako ruože privalo įrengti atitinkamo tipo nuovažas, vadovaujantis KTR 1.01:2008 „Automobilių keliai“ ir statybos rekomendacijomis R36-01 „Automobilių kelių sankryžos“. Nuovažos su asfalto danga ilgis turi būti numatomas pagal rekomendacijas R 36-01, o į savivaldybėms priklausančius kelius ar kitus valstybinės reikšmės kelius – iki kelio sklypo ribos, numatant nuovažos sklandų sujungimą su esamu keliu (gatve). Nuovažos asfalto danga projektuojama ne didesniu nei 8 proc. nuolydžiu, o suvedimas su esamu neasfaltuotu keliu (gatve) turi būti numatytas ne didesniu nei 12 proc. nuolydžiu.

Rengiant projektą turi būti išanalizuota kiekvienos nuovažos esama situacija, pateikiant fotofiksacijas, kelio kadastro duomenis (ar nuovaža registruota), išanalizuojant žemėtvarkinius planus, teritorijų planavimo ir kitus dokumentus bei įvertinant kiekvienos nuovažos paskirtį ir perspektyvinę reikšmę.

Projekte turi būti numatomas esamų nuovažų remontas. Jei į tą pačią teritoriją (tą patį sklypą) yra daugiau nei viena nuovaža, nuovažų optimizavimo (naikinimo) klausimas turi būti suderintas su Statytoju (Užsakovu). Naujos nuovažos gali būti projektuojamos išimtinais atvejais, tik pagrindus ir suderinus su Statytoju.

18. Vandens pralaidos

Įvertinus esamų pralaidų būklę (projekte pateikiant visų po taku esančių pralaidų fotofiksacijas ir būklės vertinimus), esamos blogos būklės pralaidos po kelio važiuojamąja dalimi turi būti keičiamos naujomis. Pralaidų po kelio važiuojamąja dalimi medžiaga – metalas arba gelžbetonis. Medžiaga parenkama atsižvelgiant į kainą ir ilgaamžiškumą, pralaidos įrengimo technologiją (darbų trukmę). Nuovažose pralaidos suremontuojamos arba pakeičiamos naujomis. Naujų pralaidų nuovažose įrengimo poreikis nustatomas projektavimo metu. Pralaidų nuovažose medžiaga – metalas, plastikas arba gelžbetonis.

Projektuojant, vandens pralaidų parametrus reikia nustatyti hidrologiniais ir hidrauliniais skaičiavimais, atsižvelgiant į projektinių debitų viršijimo tikimybes. Tako plane ir išilginiame profilyje turi būti nurodyti visi pralaidų aktualūs parametrai (įtekėjimo ir ištekėjimo altitudės, skersmuo, ilgis, medžiagiškumas, gyliai ir kt.). Tako plane, grioviuose ir ties pralaidomis turi būti nurodytos vandens tekėjimo kryptys. Taip pat, vadovaujantis Statybos taisyklėmis, turi būti pateiktos pralaidų po kelio važiuojamąja dalimi detalizacijos kiekvienai pralaidai atskirai.

19. Projekto vykdymo priežiūra

19.1. Atlikti statinio projekto vykdymo priežiūrą, vadovaujantis Lietuvos Respublikos Statybos įstatymu ir kitais galiojančiais teisės aktais pagal atskirai pasirašytą sutartį;

19.2. Iki projektuojamo statinio statybos užbaigimo dienos savo sąskaita ištaisyti Statytojo (Užsakovo) ir (ar) ekspertizės nustatytus statybinių tyrinėjimų, statinio projektavimo trūkumus ir (ar) netikslumus per laiką, raštu suderintą su Statytoju (Užsakovu) ar atlikti iš naujo statybinius tyrinėjimo ir kitus darbus bei atlyginti Statytojo (Užsakovo) dėl to patirtus nuostolius (įskaitant išlaidas už papildomai atliktus darbus ir sunaudotas

medžiagas, kurie buvo atlikti ištaisius statybinių tyrinėjimų ir statinio projektavimo darbų trūkumus ir (ar) netikslumus.

19.3. Prižiūrėtojas, likus ne mažiau kaip 10 (dešimčiai) dienų (ar per kitą, su Užsakovu suderintą terminą) iki Paslaugų teikimo termino pabaigos turi pateikti Užsakovui naują techninį ar techninį darbo projektą, t. y. naujai pateiktą ir įformintą pagal visus atliktus projekto keitimus projekto vykdymo priežiūros metu. Šis projektas turi būti pateiktas 1 (viena) kopija skaitmenine forma (kompaktiniame diske ar universaliame skaitmeniniame (optiniame) diske). Tekstinius dokumentus *.doc, *.pdf *.xlsx ir brėžinius *.pdf, *.dwg formatu (su elektroniniais parašais)) perduoti Statytojui (Užsakovui). Kiekvienas atskiras dokumentas, pateikiamas skaitmenine forma, turi turėti konkretų dokumento paskirtį ir esmę atitinkantį pavadinimą. Statinio projekto dokumentai turi būti įforminti vadovaujantis LST 1516.

19.4. Kiekvieną ataskaitinį laikotarpį pateikti paslaugos atlikimo ataskaitą, kurioje turi būti nurodyta rangos darbų atlikimo eiga, darbų pakeitimo dokumentai bei analizė dėl jų atsiradimo ir būtinumo, darbų atlikimo fotofiksaciją, kita informacija susijusi su paslaugos vykdymu.

19.5. Esant būtinybei iki statybos užbaigimo procedūros dienos (iki statybos užbaigimo akto arba deklaracijos apie statybos užbaigimą pasirašymo dienos) užtikrinti išduotų techninių (techninių reikalavimų), prisijungimo sąlygų, pritarimų galiojimą. Pagal poreikį organizuoti jų pratęsimą.

19.6. Į klausimus, kylančius rangos metu dėl projekto ir jų sprendinių atsakyti ne ilgiau kaip per 10 d. d.

19.7. Darbų pabaigoje atlikti projekto „sudengimą“ su išpildomąją dokumentacija ir pateikti Kelių direkcijos Transporto infrastruktūros statybos ir priežiūros departamento Transporto infrastruktūros projektų įgyvendinimo skyriui.

20. Informavimas dėl nelegalių statinių

Išanalizavus esamą situaciją ir nustačius, kad tako statinyje yra kitų statinių (tvoros, paminklai, kryžiai, paminkliniai akmenys ir kt.) turi būti pateikta informacija LAKD Turto skyriui ir projekto koordinatoriui:

- statinio projekto, kurį rengiant buvo nustatyta, kad LAKD statiniuose stovi kitiems asmenims nuosavybės teise priklausantys statiniai, pavadinimas;
- statinių, šalia kurių stovi kiti statiniai, unikalius (kadastrinius) numerius;
- situacijos schemos iš projektinių sprendinių.

21. Apšvietimas

Ties gyvenvietėmis (urbanizuotomis teritorijomis) ribose rekonstruojamas takas turi būti apšviestas. Numatyti naują prisijungimą prie AB ESO tinklų su komercine apskaita arba modernizuoti esamą apšvietimą bei jų valdymą, numatant atskirai nuo savivaldybės valdomų apšvietimo tinklų. Šviestuvų charakteristikos turi būti ne blogesnės nei nurodyta http://lakd.lrv.lt/lt /paslaugos/informacijos-rinkmenos „Tipinės kelių apšvietimo projektavimo sąlygos“.

VALSTYBĖS ĮMONĖ REGISTRŲ CENTRAS
Lvivo g. 25-101, 09320 Vilnius, tel. (8 5) 2688 262, el. p. info@registrucentras.lt
Duomenys kaupiami ir saugomi Juridinių asmenų registre, kodas 124110246

NEKILNOJAMOJO TURTO REGISTRO DUOMENŲ BAZĖS IŠRAŠAS

2023-01-24 15:59:28

1. Nekilnojamojo turto registre įregistruotas turtas:

Registro Nr.: **44/1580346**
Registro tipas: **Žemės sklypas**
Sudarymo data: **2013-01-28**
Neringa

2. Nekilnojamieji daiktai:

2.1. **Žemės sklypas**
Neringa
Aprašymas / pastabos: **Krašto kelias Nr. 167 Smiltynė- Nida**
Unikalus daikto numeris: **4400-2572-5739**
Žemės sklypo kadastro numeris ir kadastro vietovės pavadinimas: **2301/7001:1 Neringos m. k.v.**
Daikto pagrindinė naudojimo paskirtis: **Kita**
Žemės sklypo naudojimo būdas: **Susisiekimo ir inžinerinių tinklų koridorių teritorijos**
Žemės sklypo plotas: **84.2464 ha**
Kelių plotas: **84.2464 ha**
Matavimų tipas: **Žemės sklypas suformuotas atliekant kadastrinius matavimus**
Vidutinė rinkos vertė: **48675278 Eur**
Vidutinės rinkos vertės nustatymo data: **2012-12-14**
Vidutinės rinkos vertės nustatymo būdas: **Masinis vertinimas**
Kadastro duomenų nustatymo data: **2012-09-24**

3. Daikto priklausiniai iš kito registro: įrašų nėra

4. Nuosavybė:

4.1. **Nuosavybės teisė**
Savininkas: **LIETUVOS RESPUBLIKA, a.k. 111105555**
Daiktas: **žemės sklypas Nr. 4400-2572-5739, aprašytas p. 2.1.**
Įregistravimo pagrindas: **2013-01-25 Nacionalinės žemės tarnybos teritorinio skyriaus vedėjo sprendimas Nr. 13SK-(14.13.111.)-31**
Įrašas galioja: **Nuo 2013-02-13**

5. Valstybės ir savivaldybių žemės patikėjimo teisė:

5.1. **Valstybinės žemės patikėjimo teisė**
Patikėtinis: **Akcinė bendrovė Lietuvos automobilių kelių direkcija, a.k. 188710638**
Daiktas: **žemės sklypas Nr. 4400-2572-5739, aprašytas p. 2.1.**
Įregistravimo pagrindas: **2017-10-04 Lietuvos Respublikos Vyriausybės nutarimas Nr. 802**
2017-10-30 Perdavimo - priėmimo aktas Nr. 6-929
Įrašas galioja: **Nuo 2018-05-31**

6. Kitos daiktinės teisės : įrašų nėra

7. Juridiniai faktai:

7.1. **Nekilnojamasis daiktas yra nekilnojamųjų kultūros vertybių teritorijoje (jų apsaugos zonoje)**
Daiktas: **žemės sklypas Nr. 4400-2572-5739, aprašytas p. 2.1.**
Įregistravimo pagrindas: **2017-08-07 Kultūros paveldo departamento pranešimas Nr. 08-01**
Aprašymas: **2008-01-09 Vertinimo tarybos aktas Nr.: KPD-RM-571**
Įrašas galioja: **Nuo 2017-08-24**

8. Žymos:

8.1. **Teritorija, kurioje taikomos SŽNS, neįregistruota Nekilnojamojo turto registre: Vandens tiekimo ir nuotekų, paviršinių nuotekų tvarkymo infrastruktūros apsaugos zonos (III skyrius, dešimtasis skirsnis)**
Daiktas: **žemės sklypas Nr. 4400-2572-5739, aprašytas p. 2.1.**
Įregistravimo pagrindas: **2019-06-06 Lietuvos Respublikos specialiųjų žemės naudojimo sąlygų įstatymas Nr. XIII-2166**
2019-12-19 Lietuvos Respublikos žemės ūkio ministro įsakymas Nr. 3D-711
Plotas: **0.245 ha**
Įrašas galioja: **Nuo 2023-01-01**

8.2. **Teritorija, kurioje taikomos SŽNS, neįregistruota Nekilnojamojo turto registre: Valstybiniai parkai (V skyrius, dvidešimt trečiasis skirsnis)**
Daiktas: **žemės sklypas Nr. 4400-2572-5739, aprašytas p. 2.1.**
Įregistravimo pagrindas: **2019-06-06 Lietuvos Respublikos specialiųjų žemės naudojimo sąlygų įstatymas Nr. XIII-2166**
2019-12-19 Lietuvos Respublikos žemės ūkio ministro įsakymas Nr. 3D-711
Plotas: **84.2464 ha**
Įrašas galioja: **Nuo 2023-01-01**

8.3. **Teritorija, kurioje taikomos SŽNS, neįregistruota Nekilnojamojo turto registre: Kultūros paveldo objektų ir vietovių teritorijos, jų apsaugos zonos (V skyrius, pirmasis skirsnis)**
Daiktas: **žemės sklypas Nr. 4400-2572-5739, aprašytas p. 2.1.**
Įregistravimo pagrindas: **2019-06-06 Lietuvos Respublikos specialiųjų žemės naudojimo sąlygų įstatymas Nr. XIII-2166**
2019-12-19 Lietuvos Respublikos žemės ūkio ministro įsakymas Nr. 3D-711
Plotas: **1.165 ha**
Įrašas galioja: **Nuo 2023-01-01**

8.4. **Teritorija, kurioje taikomos SŽNS, neįregistruota Nekilnojamojo turto registre: Elektros tinklų apsaugos zonos (III skyrius, ketvirtasis skirsnis)**
Daiktas: **žemės sklypas Nr. 4400-2572-5739, aprašytas p. 2.1.**

Įregistravimo pagrindas: **2019-06-06 Lietuvos Respublikos specialiųjų žemės naudojimo sąlygų įstatymas Nr. XIII-2166**
2019-12-19 Lietuvos Respublikos žemės ūkio ministro įsakymas Nr. 3D-711
Plotas: **0.9065 ha**
Įrašas galioja: **Nuo 2023-01-01**

8.5. **Teritorija, kurioje taikomos SŽNS, neįregistruota Nekilnojamojo turto registre: Elektroninių ryšių tinklų elektroninių ryšių infrastruktūros apsaugos zonos (III skyrius, vienuoliktasis skirsnis)**
Daiktas: **žemės sklypas Nr. 4400-2572-5739, aprašytas p. 2.1.**
Įregistravimo pagrindas: **2019-06-06 Lietuvos Respublikos specialiųjų žemės naudojimo sąlygų įstatymas Nr. XIII-2166**
2019-12-19 Lietuvos Respublikos žemės ūkio ministro įsakymas Nr. 3D-711
Plotas: **1.158 ha**
Įrašas galioja: **Nuo 2023-01-01**

9. Teritorijos, kuriose taikomos SŽNS, įrašytos į NTK kadastro duomenų byloje įrašytų duomenų pagrindu: įrašų nėra

10. Daikto registravimas ir kadastro žymos:

10.1. **Suformuotas naujas (daikto registravimas)**
Daiktas: **žemės sklypas Nr. 4400-2572-5739, aprašytas p. 2.1.**
Įregistravimo pagrindas: **2012-09-24 Nekilnojamojo daikto kadastro duomenų byla**
2013-01-25 Nacionalinės žemės tarnybos teritorinio skyriaus vedėjo sprendimas Nr. 13SK-(14.13.111.)-31
Įrašas galioja: **Nuo 2013-02-13**

10.2. **Kadastrinius matavimus atliko (kadastro žyma)**
Valstybės įmonė Valstybės žemės fondas, a.k. 120093212
Daiktas: **žemės sklypas Nr. 4400-2572-5739, aprašytas p. 2.1.**
Įregistravimo pagrindas: **2012-09-24 Nekilnojamojo daikto kadastro duomenų byla**
Kvalifikacijos pažymėjimas Nr. 2M-M-100
Įrašas galioja: **Nuo 2013-02-13**

11. Duomenys apie įregistruotas teritorijas, kuriose taikomos specialiosios žemės naudojimo sąlygos:

11.1. Teritorijos pavadinimas: **Elektroninių ryšių tinklų elektroninių ryšių infrastruktūros apsaugos zonos (III skyrius, vienuoliktasis skirsnis)**
Teritorijos unikalus numeris: **100350788**
Įregistravimo pagrindas: **Lietuvos Respublikos susisiekimo ministerija; 2022-05-17 Telia tinklo apsaugos zonos planas Neringos savivaldybėje Nr. 3-261**
Įregistravimo data: **2022-05-20**
Žemės sklypo plotas, patenkantis į Teritoriją: **215 kv. m, nuo 2023-01-05**

11.2. Teritorijos pavadinimas: **Vandens tiekimo ir nuotekų, paviršinių nuotekų tvarkymo infrastruktūros apsaugos zonos (III skyrius, dešimtasis skirsnis)**
Teritorijos unikalus numeris: **100346608**
Įregistravimo pagrindas: **Neringos savivaldybės administracija; 2022-02-23 Neringos savivaldybės geriamojo vandens tiekimo ir nuotekų tvarkymo infrastruktūros plėtros specialiojo plano keitimas Nr. T1-20**
Įregistravimo data: **2022-04-08**
Žemės sklypo plotas, patenkantis į Teritoriją: **1 kv. m, nuo 2023-01-05**

11.3. Teritorijos pavadinimas: **Elektros tinklų apsaugos zonos (III skyrius, ketvirtasis skirsnis)**
Teritorijos unikalus numeris: **100350945**
Įregistravimo pagrindas: **AB "Energijos skirstymo operatorius"; 2022-03-14 Gintaro Ilankos g. 2, Neringa, Neringos sav. Nr. E1N3191812**
Įregistravimo data: **2022-05-23**
Žemės sklypo plotas, patenkantis į Teritoriją: **12 kv. m, nuo 2023-01-05**

11.4. Teritorijos pavadinimas: **Elektros tinklų apsaugos zonos (III skyrius, ketvirtasis skirsnis)**
Teritorijos unikalus numeris: **100121012**
Įregistravimo pagrindas: **Lietuvos Respublikos energetikos ministerija; 2021-10-25 Įsakymas dėl Klaipėdos elektros tinklų teritorijų plano patvirtinimo Nr. 1-278**
Įregistravimo data: **2021-11-23**
Žemės sklypo plotas, patenkantis į Teritoriją: **170 kv. m, nuo 2023-01-04**

11.5. Teritorijos pavadinimas: **Komunalinių objektų sanitarinės apsaugos zonos (IV skyrius, pirmasis skirsnis)**
Teritorijos unikalus numeris: **100346474**
Įregistravimo pagrindas: **Neringos savivaldybės administracija; 2022-02-23 Neringos savivaldybės geriamojo vandens tiekimo ir nuotekų tvarkymo infrastruktūros plėtros specialiojo plano keitimas Nr. T1-20**
Įregistravimo data: **2022-04-07**
Žemės sklypo plotas, patenkantis į Teritoriją: **2686 kv. m, nuo 2023-01-05**

11.6. Teritorijos pavadinimas: **Elektros tinklų apsaugos zonos (III skyrius, ketvirtasis skirsnis)**
Teritorijos unikalus numeris: **100095027**
Įregistravimo pagrindas: **Lietuvos Respublikos energetikos ministerija; 2021-10-25 Įsakymas dėl Klaipėdos elektros tinklų teritorijų plano patvirtinimo Nr. 1-278**
Įregistravimo data: **2021-11-09**
Žemės sklypo plotas, patenkantis į Teritoriją: **4 kv. m, nuo 2023-01-04**

11.7. Teritorijos pavadinimas: **Elektroninių ryšių tinklų elektroninių ryšių infrastruktūros apsaugos zonos (III skyrius, vienuoliktasis skirsnis)**
Teritorijos unikalus numeris: **100372390**
Įregistravimo pagrindas: **AB "Energijos skirstymo operatorius"; 2017-10-01 35/10 kV Pervalkos TP, 35/0,4 Girininkijos TP rekonstravimo ir 35/10 kV Preilos TP naikinimo, 35kV ir 10 kV elektros tinklo rekonstravimas Nr. E1T8600199**
Įregistravimo data: **2022-12-02**
Žemės sklypo plotas, patenkantis į Teritoriją: **38 kv. m, nuo 2023-01-05**

11.8. Teritorijos pavadinimas: **Elektroninių ryšių tinklų elektroninių ryšių infrastruktūros apsaugos zonos (III skyrius, vienuoliktasis skirsnis)**
Teritorijos unikalus numeris: **100350918**
Įregistravimo pagrindas: **Lietuvos Respublikos susisiekimo ministerija; 2022-05-17 Telia tinklo apsaugos zonos planas Neringos savivaldybėje Nr. 3-261**

Įregistravimo data: **2022-05-23**
Žemės sklypo plotas, patenkantis į Teritoriją: **78 kv. m, nuo 2023-01-05**

11.9.
Teritorijos pavadinimas: **Elektroninių ryšių tinklų elektroninių ryšių infrastruktūros apsaugos zonos (III skyrius, vienuoliktasis skirsnis)**
Teritorijos unikalus numeris: **100351349**
Įregistravimo pagrindas: **Lietuvos Respublikos susisiekimo ministerija; 2022-05-17 Telia tinklo apsaugos zonos planas Neringos savivaldybėje Nr. 3-261**
Įregistravimo data: **2022-05-26**
Žemės sklypo plotas, patenkantis į Teritoriją: **38 kv. m, nuo 2023-01-05**

11.10.
Teritorijos pavadinimas: **Elektros tinklų apsaugos zonos (III skyrius, ketvirtasis skirsnis)**
Teritorijos unikalus numeris: **100091249**
Įregistravimo pagrindas: **Lietuvos Respublikos energetikos ministerija; 2021-10-25 Įsakymas dėl Klaipėdos elektros tinklų teritorijų plano patvirtinimo Nr. 1-278**
Įregistravimo data: **2021-11-04**
Žemės sklypo plotas, patenkantis į Teritoriją: **62 kv. m, nuo 2023-01-05**

11.11.
Teritorijos pavadinimas: **Elektros tinklų apsaugos zonos (III skyrius, ketvirtasis skirsnis)**
Teritorijos unikalus numeris: **100099200**
Įregistravimo pagrindas: **Lietuvos Respublikos energetikos ministerija; 2021-10-25 Įsakymas dėl Klaipėdos elektros tinklų teritorijų plano patvirtinimo Nr. 1-278**
Įregistravimo data: **2021-11-09**
Žemės sklypo plotas, patenkantis į Teritoriją: **45 kv. m, nuo 2023-01-05**

11.12.
Teritorijos pavadinimas: **Elektros tinklų apsaugos zonos (III skyrius, ketvirtasis skirsnis)**
Teritorijos unikalus numeris: **100121136**
Įregistravimo pagrindas: **Lietuvos Respublikos energetikos ministerija; 2021-10-25 Įsakymas dėl Klaipėdos elektros tinklų teritorijų plano patvirtinimo Nr. 1-278**
Įregistravimo data: **2021-11-23**
Žemės sklypo plotas, patenkantis į Teritoriją: **38 kv. m, nuo 2023-01-04**

11.13.
Teritorijos pavadinimas: **Vandens tiekimo ir nuotekų, paviršinių nuotekų tvarkymo infrastruktūros apsaugos zonos (III skyrius, dešimtasis skirsnis)**
Teritorijos unikalus numeris: **100348146**
Įregistravimo pagrindas: **Neringos savivaldybės administracija; 2022-02-23 Neringos savivaldybės geriamojo vandens tiekimo ir nuotekų tvarkymo infrastruktūros plėtros specialiojo plano keitimas Nr. T1-20**
Įregistravimo data: **2022-04-27**
Žemės sklypo plotas, patenkantis į Teritoriją: **98 kv. m, nuo 2023-01-04**

11.14.
Teritorijos pavadinimas: **Elektros tinklų apsaugos zonos (III skyrius, ketvirtasis skirsnis)**
Teritorijos unikalus numeris: **100113072**
Įregistravimo pagrindas: **Lietuvos Respublikos energetikos ministerija; 2021-10-25 Įsakymas dėl Klaipėdos elektros tinklų teritorijų plano patvirtinimo Nr. 1-278**
Įregistravimo data: **2021-11-17**
Žemės sklypo plotas, patenkantis į Teritoriją: **15 kv. m, nuo 2023-01-04**

11.15.
Teritorijos pavadinimas: **Elektros tinklų apsaugos zonos (III skyrius, ketvirtasis skirsnis)**
Teritorijos unikalus numeris: **100122178**
Įregistravimo pagrindas: **Lietuvos Respublikos energetikos ministerija; 2021-10-25 Įsakymas dėl Klaipėdos elektros tinklų teritorijų plano patvirtinimo Nr. 1-278**
Įregistravimo data: **2021-11-23**
Žemės sklypo plotas, patenkantis į Teritoriją: **136 kv. m, nuo 2023-01-04**

11.16.
Teritorijos pavadinimas: **Elektros tinklų apsaugos zonos (III skyrius, ketvirtasis skirsnis)**
Teritorijos unikalus numeris: **100121660**
Įregistravimo pagrindas: **Lietuvos Respublikos energetikos ministerija; 2021-10-25 Įsakymas dėl Klaipėdos elektros tinklų teritorijų plano patvirtinimo Nr. 1-278**
Įregistravimo data: **2021-11-23**
Žemės sklypo plotas, patenkantis į Teritoriją: **135 kv. m, nuo 2023-01-04**

11.17.
Teritorijos pavadinimas: **Elektros tinklų apsaugos zonos (III skyrius, ketvirtasis skirsnis)**
Teritorijos unikalus numeris: **100379312**
Įregistravimo pagrindas: **Lietuvos Respublikos energetikos ministerija; 2022-12-01 Dėl aukštos įtampos 110 kv ir 330 kv elektros perdavimo tinklų, esančių neringos savivaldybėje Nr. 1-424**
Įregistravimo data: **2022-12-21**
Žemės sklypo plotas, patenkantis į Teritoriją: **998 kv. m, nuo 2023-01-05**

11.18.
Teritorijos pavadinimas: **Elektros tinklų apsaugos zonos (III skyrius, ketvirtasis skirsnis)**
Teritorijos unikalus numeris: **100381748**
Įregistravimo pagrindas: **Lietuvos Respublikos energetikos ministerija; 2022-12-01 Dėl aukštos įtampos 110 kv ir 330 kv elektros perdavimo tinklų, esančių neringos savivaldybėje Nr. 1-424**
Įregistravimo data: **2022-12-30**
Žemės sklypo plotas, patenkantis į Teritoriją: **998 kv. m, nuo 2023-01-05**

11.19.
Teritorijos pavadinimas: **Elektroninių ryšių tinklų elektroninių ryšių infrastruktūros apsaugos zonos (III skyrius, vienuoliktasis skirsnis)**
Teritorijos unikalus numeris: **100371217**
Įregistravimo pagrindas: **AB "Energijos skirstymo operatorius"; 2017-10-01 35/10 kV Pervalkos TP, 35/0,4 Girininkijos TP rekonstravimo ir 35/10 kV Preilos TP naikinimo, 35kV ir 10 kV elektros tinklo rekonstravimas Nr. E1T8600199**
Įregistravimo data: **2022-11-30**
Žemės sklypo plotas, patenkantis į Teritoriją: **38 kv. m, nuo 2023-01-05**

11.20.
Teritorijos pavadinimas: **Elektros tinklų apsaugos zonos (III skyrius, ketvirtasis skirsnis)**
Teritorijos unikalus numeris: **100097044**
Įregistravimo pagrindas: **Lietuvos Respublikos energetikos ministerija; 2021-10-25 Įsakymas dėl Klaipėdos elektros tinklų teritorijų plano patvirtinimo Nr. 1-278**
Įregistravimo data: **2021-11-09**
Žemės sklypo plotas, patenkantis į Teritoriją: **93 kv. m, nuo 2023-01-04**

11.21.
Teritorijos pavadinimas: **Elektroninių ryšių tinklų elektroninių ryšių infrastruktūros apsaugos zonos (III skyrius, vienuoliktasis skirsnis)**
Teritorijos unikalus numeris: **100351330**

Įregistravimo pagrindas: **Lietuvos Respublikos susisiekimo ministerija; 2022-05-17 Telia tinklo apsaugos zonos planas Neringos savivaldybėje Nr. 3-261**
Įregistravimo data: **2022-05-25**
Žemės sklypo plotas, patenkantis į Teritoriją: **62 kv. m, nuo 2023-01-05**

11.22.
Teritorijos pavadinimas: **Elektros tinklų apsaugos zonos (III skyrius, ketvirtasis skirsnis)**
Teritorijos unikalus numeris: **100097778**
Įregistravimo pagrindas: **Lietuvos Respublikos energetikos ministerija; 2021-10-25 Įsakymas dėl Klaipėdos elektros tinklų teritorijų plano patvirtinimo Nr. 1-278**
Įregistravimo data: **2021-11-09**
Žemės sklypo plotas, patenkantis į Teritoriją: **13 kv. m, nuo 2023-01-05**

11.23.
Teritorijos pavadinimas: **Elektros tinklų apsaugos zonos (III skyrius, ketvirtasis skirsnis)**
Teritorijos unikalus numeris: **100110991**
Įregistravimo pagrindas: **Lietuvos Respublikos energetikos ministerija; 2021-10-25 Įsakymas dėl Klaipėdos elektros tinklų teritorijų plano patvirtinimo Nr. 1-278**
Įregistravimo data: **2021-11-16**
Žemės sklypo plotas, patenkantis į Teritoriją: **13 kv. m, nuo 2023-01-04**

11.24.
Teritorijos pavadinimas: **Elektros tinklų apsaugos zonos (III skyrius, ketvirtasis skirsnis)**
Teritorijos unikalus numeris: **100118249**
Įregistravimo pagrindas: **Lietuvos Respublikos energetikos ministerija; 2021-10-25 Įsakymas dėl Klaipėdos elektros tinklų teritorijų plano patvirtinimo Nr. 1-278**
Įregistravimo data: **2021-11-23**
Žemės sklypo plotas, patenkantis į Teritoriją: **13 kv. m, nuo 2023-01-04**

11.25.
Teritorijos pavadinimas: **Elektros tinklų apsaugos zonos (III skyrius, ketvirtasis skirsnis)**
Teritorijos unikalus numeris: **100093209**
Įregistravimo pagrindas: **Lietuvos Respublikos energetikos ministerija; 2021-10-25 Įsakymas dėl Klaipėdos elektros tinklų teritorijų plano patvirtinimo Nr. 1-278**
Įregistravimo data: **2021-11-05**
Žemės sklypo plotas, patenkantis į Teritoriją: **13 kv. m, nuo 2023-01-05**

11.26.
Teritorijos pavadinimas: **Elektros tinklų apsaugos zonos (III skyrius, ketvirtasis skirsnis)**
Teritorijos unikalus numeris: **100099260**
Įregistravimo pagrindas: **Lietuvos Respublikos energetikos ministerija; 2021-10-25 Įsakymas dėl Klaipėdos elektros tinklų teritorijų plano patvirtinimo Nr. 1-278**
Įregistravimo data: **2021-11-09**
Žemės sklypo plotas, patenkantis į Teritoriją: **38 kv. m, nuo 2023-01-04**

11.27.
Teritorijos pavadinimas: **Elektros tinklų apsaugos zonos (III skyrius, ketvirtasis skirsnis)**
Teritorijos unikalus numeris: **100112603**
Įregistravimo pagrindas: **Lietuvos Respublikos energetikos ministerija; 2021-10-25 Įsakymas dėl Klaipėdos elektros tinklų teritorijų plano patvirtinimo Nr. 1-278**
Įregistravimo data: **2021-11-17**
Žemės sklypo plotas, patenkantis į Teritoriją: **30 kv. m, nuo 2023-01-04**

11.28.
Teritorijos pavadinimas: **Elektroninių ryšių tinklų elektroninių ryšių infrastruktūros apsaugos zonos (III skyrius, vienuoliktasis skirsnis)**
Teritorijos unikalus numeris: **100351203**
Įregistravimo pagrindas: **Lietuvos Respublikos susisiekimo ministerija; 2022-05-17 Telia tinklo apsaugos zonos planas Neringos savivaldybėje Nr. 3-261**
Įregistravimo data: **2022-05-25**
Žemės sklypo plotas, patenkantis į Teritoriją: **4669 kv. m, nuo 2023-01-04**

11.29.
Teritorijos pavadinimas: **Elektroninių ryšių tinklų elektroninių ryšių infrastruktūros apsaugos zonos (III skyrius, vienuoliktasis skirsnis)**
Teritorijos unikalus numeris: **100351014**
Įregistravimo pagrindas: **Lietuvos Respublikos susisiekimo ministerija; 2022-05-17 Telia tinklo apsaugos zonos planas Neringos savivaldybėje Nr. 3-261**
Įregistravimo data: **2022-05-23**
Žemės sklypo plotas, patenkantis į Teritoriją: **333 kv. m, nuo 2023-01-04**

11.30.
Teritorijos pavadinimas: **Elektros tinklų apsaugos zonos (III skyrius, ketvirtasis skirsnis)**
Teritorijos unikalus numeris: **100113317**
Įregistravimo pagrindas: **Lietuvos Respublikos energetikos ministerija; 2021-10-25 Įsakymas dėl Klaipėdos elektros tinklų teritorijų plano patvirtinimo Nr. 1-278**
Įregistravimo data: **2021-11-17**
Žemės sklypo plotas, patenkantis į Teritoriją: **136 kv. m, nuo 2023-01-05**

11.31.
Teritorijos pavadinimas: **Elektros tinklų apsaugos zonos (III skyrius, ketvirtasis skirsnis)**
Teritorijos unikalus numeris: **100112016**
Įregistravimo pagrindas: **Lietuvos Respublikos energetikos ministerija; 2021-10-25 Įsakymas dėl Klaipėdos elektros tinklų teritorijų plano patvirtinimo Nr. 1-278**
Įregistravimo data: **2021-11-16**
Žemės sklypo plotas, patenkantis į Teritoriją: **21 kv. m, nuo 2023-01-04**

11.32.
Teritorijos pavadinimas: **Vandens tiekimo ir nuotekų, paviršinių nuotekų tvarkymo infrastruktūros apsaugos zonos (III skyrius, dešimtasis skirsnis)**
Teritorijos unikalus numeris: **100346513**
Įregistravimo pagrindas: **Neringos savivaldybės administracija; 2022-02-23 Neringos savivaldybės geriamojo vandens tiekimo ir nuotekų tvarkymo infrastruktūros plėtros specialiojo plano keitimas Nr. T1-20**
Įregistravimo data: **2022-04-07**
Žemės sklypo plotas, patenkantis į Teritoriją: **71 kv. m, nuo 2023-01-05**

11.33.
Teritorijos pavadinimas: **Elektros tinklų apsaugos zonos (III skyrius, ketvirtasis skirsnis)**
Teritorijos unikalus numeris: **100092838**
Įregistravimo pagrindas: **Lietuvos Respublikos energetikos ministerija; 2021-10-25 Įsakymas dėl Klaipėdos elektros tinklų teritorijų plano patvirtinimo Nr. 1-278**
Įregistravimo data: **2021-11-05**
Žemės sklypo plotas, patenkantis į Teritoriją: **44 kv. m, nuo 2023-01-05**

11.34.
Teritorijos pavadinimas: **Elektros tinklų apsaugos zonos (III skyrius, ketvirtasis skirsnis)**
Teritorijos unikalus numeris: **100114480**

Įregistravimo pagrindas: **Lietuvos Respublikos energetikos ministerija; 2021-10-25 Įsakymas dėl Klaipėdos elektros tinklų teritorijų plano patvirtinimo Nr. 1-278**
Įregistravimo data: **2021-11-18**
Žemės sklypo plotas, patenkantis į Teritoriją: **280 kv. m, nuo 2023-01-04**

11.35. Teritorijos pavadinimas: **Elektros tinklų apsaugos zonos (III skyrius, ketvirtasis skirsnis)**
Teritorijos unikalus numeris: **100097037**
Įregistravimo pagrindas: **Lietuvos Respublikos energetikos ministerija; 2021-10-25 Įsakymas dėl Klaipėdos elektros tinklų teritorijų plano patvirtinimo Nr. 1-278**
Įregistravimo data: **2021-11-09**
Žemės sklypo plotas, patenkantis į Teritoriją: **11 kv. m, nuo 2023-01-04**

11.36. Teritorijos pavadinimas: **Elektros tinklų apsaugos zonos (III skyrius, ketvirtasis skirsnis)**
Teritorijos unikalus numeris: **100114886**
Įregistravimo pagrindas: **Lietuvos Respublikos energetikos ministerija; 2021-10-25 Įsakymas dėl Klaipėdos elektros tinklų teritorijų plano patvirtinimo Nr. 1-278**
Įregistravimo data: **2021-11-18**
Žemės sklypo plotas, patenkantis į Teritoriją: **13 kv. m, nuo 2023-01-04**

11.37. Teritorijos pavadinimas: **Vandens tiekimo ir nuotekų, paviršinių nuotekų tvarkymo infrastruktūros apsaugos zonos (III skyrius, dešimtasis skirsnis)**
Teritorijos unikalus numeris: **100347304**
Įregistravimo pagrindas: **Neringos savivaldybės administracija; 2022-02-23 Neringos savivaldybės geriamojo vandens tiekimo ir nuotekų tvarkymo infrastruktūros plėtros specialiojo plano keitimas Nr. T1-20**
Įregistravimo data: **2022-04-14**
Žemės sklypo plotas, patenkantis į Teritoriją: **122 kv. m, nuo 2023-01-05**

11.38. Teritorijos pavadinimas: **Vandens tiekimo ir nuotekų, paviršinių nuotekų tvarkymo infrastruktūros apsaugos zonos (III skyrius, dešimtasis skirsnis)**
Teritorijos unikalus numeris: **100347294**
Įregistravimo pagrindas: **Neringos savivaldybės administracija; 2022-02-23 Neringos savivaldybės geriamojo vandens tiekimo ir nuotekų tvarkymo infrastruktūros plėtros specialiojo plano keitimas Nr. T1-20**
Įregistravimo data: **2022-04-14**
Žemės sklypo plotas, patenkantis į Teritoriją: **2542 kv. m, nuo 2023-01-04**

11.39. Teritorijos pavadinimas: **Elektros tinklų apsaugos zonos (III skyrius, ketvirtasis skirsnis)**
Teritorijos unikalus numeris: **100099640**
Įregistravimo pagrindas: **Lietuvos Respublikos energetikos ministerija; 2021-10-25 Įsakymas dėl Klaipėdos elektros tinklų teritorijų plano patvirtinimo Nr. 1-278**
Įregistravimo data: **2021-11-09**
Žemės sklypo plotas, patenkantis į Teritoriją: **44 kv. m, nuo 2023-01-04**

11.40. Teritorijos pavadinimas: **Elektros tinklų apsaugos zonos (III skyrius, ketvirtasis skirsnis)**
Teritorijos unikalus numeris: **100114849**
Įregistravimo pagrindas: **Lietuvos Respublikos energetikos ministerija; 2021-10-25 Įsakymas dėl Klaipėdos elektros tinklų teritorijų plano patvirtinimo Nr. 1-278**
Įregistravimo data: **2021-11-18**
Žemės sklypo plotas, patenkantis į Teritoriją: **17 kv. m, nuo 2023-01-04**

11.41. Teritorijos pavadinimas: **Elektros tinklų apsaugos zonos (III skyrius, ketvirtasis skirsnis)**
Teritorijos unikalus numeris: **100121414**
Įregistravimo pagrindas: **Lietuvos Respublikos energetikos ministerija; 2021-10-25 Įsakymas dėl Klaipėdos elektros tinklų teritorijų plano patvirtinimo Nr. 1-278**
Įregistravimo data: **2021-11-23**
Žemės sklypo plotas, patenkantis į Teritoriją: **13 kv. m, nuo 2023-01-04**

11.42. Teritorijos pavadinimas: **Elektros tinklų apsaugos zonos (III skyrius, ketvirtasis skirsnis)**
Teritorijos unikalus numeris: **100380759**
Įregistravimo pagrindas: **Lietuvos Respublikos energetikos ministerija; 2022-12-01 Dėl aukštos įtampos 110 kv ir 330 kv elektros perdavimo tinklų, esančių neringos savivaldybėje Nr. 1-424**
Įregistravimo data: **2022-12-27**
Žemės sklypo plotas, patenkantis į Teritoriją: **68 kv. m, nuo 2023-01-05**

11.43. Teritorijos pavadinimas: **Elektros tinklų apsaugos zonos (III skyrius, ketvirtasis skirsnis)**
Teritorijos unikalus numeris: **100097408**
Įregistravimo pagrindas: **Lietuvos Respublikos energetikos ministerija; 2021-10-25 Įsakymas dėl Klaipėdos elektros tinklų teritorijų plano patvirtinimo Nr. 1-278**
Įregistravimo data: **2021-11-09**
Žemės sklypo plotas, patenkantis į Teritoriją: **15 kv. m, nuo 2023-01-05**

11.44. Teritorijos pavadinimas: **Elektros tinklų apsaugos zonos (III skyrius, ketvirtasis skirsnis)**
Teritorijos unikalus numeris: **100107824**
Įregistravimo pagrindas: **Lietuvos Respublikos energetikos ministerija; 2021-10-25 Įsakymas dėl Klaipėdos elektros tinklų teritorijų plano patvirtinimo Nr. 1-278**
Įregistravimo data: **2021-11-15**
Žemės sklypo plotas, patenkantis į Teritoriją: **84 kv. m, nuo 2023-01-04**

12. Registro pastabos ir nuorodos: įrašų nėra

13. Kita informacija: įrašų nėra

14. Informacija apie duomenų sandoriui tikslinimą: įrašų nėra

Dokumentą atspausdino GYTIS BŽESKIS

0543–RTDP–BD–PR	Lapas	Lapų	Laida
	101	230	O

REGISTRŲ CENTRAS

VALSTYBĖS ĮMONĖ REGISTRŲ CENTRAS
Lvivo g. 25-101, 09320 Vilnius, tel. (8 5) 2688 262, el. p. info@registrucentras.lt
Duomenys kaupiami ir saugomi Juridinių asmenų registre, kodas 124110246

NEKILNOJAMOJO TURTO REGISTRO DUOMENŲ BAZĖS IŠRAŠAS

2023-01-24 16:05:28

1. Nekilnojamojo turto registre įregistruotas turtas:

Registro Nr.: **44/1634228**
Registro tipas: **Žemės sklypas**
Sudarymo data: **2013-09-11**
Teritorija: **Neringos sav., Neringos sav. teritorija**

2. Nekilnojamieji daiktai:

2.1. **Žemės sklypas**

Unikalus daikto numeris: **4400-2748-5096**
Žemės sklypo kadastro numeris ir kadastro vietovės pavadinimas: **2301/0003:81 Neringos m. k.v.**
Daikto pagrindinė naudojimo paskirtis: **Miškų ūkio**
Žemės sklypo naudojimo būdas: **Ekosistemų apsaugos miškų sklypai**
Žemės sklypo plotas: **378.8268 ha**
Miško žemės plotas: **372.9049 ha**
Miško plotas, įregistruotas Miškų valstybės kadastre: **377.2805 ha**
Duomenų apie Miškų valstybės kadastre įregistruotą miško plotą pateikimo data: **2021-04-02**
Kelių plotas: **4.3000 ha**
Kitos žemės plotas: **1.6219 ha**
Žemės ūkio naudmenų našumo balas: **40.0**
Matavimų tipas: **Žemės sklypas suformuotas atlikant kadastrinius matavimus**
Indeksuota miško medynų vertė: **303547 Eur**
Miško medynų vertė: **63239 Eur**
Vidutinė rinkos vertė: **8871610 Eur**
Vidutinės rinkos vertės nustatymo data: **2009-12-17**
Vidutinės rinkos vertės nustatymo būdas: **Masinis vertinimas**
Kadastro duomenų nustatymo data: **2009-12-17**

3. Daikto priklausiniai iš kito registro: įrašų nėra

4. Nuosavybė:

4.1. **Nuosavybės teisė**

Savininkas: **LIETUVOS RESPUBLIKA, a.k. 111105555**
Daiktas: **žemės sklypas Nr. 4400-2748-5096, aprašytas p. 2.1.**
Įregistravimo pagrindas: **2013-08-13 Nacionalinės žemės tarnybos teritorinio skyriaus vedėjo sprendimas Nr. 13SK-(14.13.111.)-474**
Įrašas galioja: **Nuo 2013-09-16**

5. Valstybės ir savivaldybių žemės patikėjimo teisė:

5.1. **Valstybinės žemės patikėjimo teisė**

Patikėtinis: **Valstybės įmonė Valstybinių miškų urėdija, a.k. 132340880**
Daiktas: **žemės sklypas Nr. 4400-2748-5096, aprašytas p. 2.1.**
Įregistravimo pagrindas: **2017-12-20 Lietuvos Respublikos Vyriausybės nutarimas Nr. 1077**
2018-01-08 Perdavimo - priėmimo aktas Nr. 1DPS-55-(4.27.) / VD-1
Įrašas galioja: **Nuo 2018-01-16**

6. Kitos daiktinės teisės :

6.1. **Kelio servitutas - teisė važiuoti transporto priemonėmis, naudotis pėsčiųjų taku (tarnaujantis)**

Daiktas: **žemės sklypas Nr. 4400-2748-5096, aprašytas p. 2.1.**
Įregistravimo pagrindas: **2013-08-13 Nacionalinės žemės tarnybos teritorinio skyriaus vedėjo sprendimas Nr. 13SK-(14.13.111.)-474**
Plotas: **0.533 ha**
Įrašas galioja: **Nuo 2013-09-16**

7. Juridiniai faktai: įrašų nėra

8. Žymos:

8.1. **Teritorija, kurioje taikomos SŽNS, neįregistruota Nekilnojamojo turto registre: Kraštovaizdžio draustiniai (V skyrius, dvidešimt antrasis skirsnis)**

Daiktas: **žemės sklypas Nr. 4400-2748-5096, aprašytas p. 2.1.**
Įregistravimo pagrindas: **2019-06-06 Lietuvos Respublikos specialiųjų žemės naudojimo sąlygų įstatymas Nr. XIII-2166**
2019-12-19 Lietuvos Respublikos žemės ūkio ministro įsakymas Nr. 3D-711
Plotas: **346.6967 ha**
Įrašas galioja: **Nuo 2023-01-01**

8.2. **Teritorija, kurioje taikomos SŽNS, neįregistruota Nekilnojamojo turto registre: Gamtiniai ir kompleksiniai draustiniai (V skyrius, aštuntasis skirsnis)**

Daiktas: **žemės sklypas Nr. 4400-2748-5096, aprašytas p. 2.1.**
Įregistravimo pagrindas: **2019-06-06 Lietuvos Respublikos specialiųjų žemės naudojimo sąlygų įstatymas Nr. XIII-2166**
2019-12-19 Lietuvos Respublikos žemės ūkio ministro įsakymas Nr. 3D-711
Plotas: **346.6967 ha**
Įrašas galioja: **Nuo 2023-01-01**

8.3. **Teritorija, kurioje taikomos SŽNS, neįregistruota Nekilnojamojo turto registre: Valstybiniai parkai (V skyrius, dvidešimt trečiasis skirsnis)**

Daiktas: **žemės sklypas Nr. 4400-2748-5096, aprašytas p. 2.1.**
Įregistravimo pagrindas: **2019-06-06 Lietuvos Respublikos specialiųjų žemės naudojimo sąlygų įstatymas Nr. XIII-2166**
2019-12-19 Lietuvos Respublikos žemės ūkio ministro įsakymas Nr. 3D-711

Plotas: 378.8268 ha
Įrašas galioja: Nuo 2023-01-01

8.4. Teritorija, kurioje taikomos SŽNS, neįregistruota Nekilnojamojo turto registre: Miško žemė (VI skyrius, trečiasis skirsnis)
Daiktas: žemės sklypas Nr. 4400-2748-5096, aprašytas p. 2.1.
Įregistravimo pagrindas: 2019-06-06 Lietuvos Respublikos specialiųjų žemės naudojimo sąlygų įstatymas Nr. XIII-2166
2019-12-19 Lietuvos Respublikos žemės ūkio ministro įsakymas Nr. 3D-711
Plotas: 372.9049 ha
Įrašas galioja: Nuo 2023-01-01

8.5. Teritorija, kurioje taikomos SŽNS, neįregistruota Nekilnojamojo turto registre: Elektros tinklų apsaugos zonos (III skyrius, ketvirtasis skirsnis)
Daiktas: žemės sklypas Nr. 4400-2748-5096, aprašytas p. 2.1.
Įregistravimo pagrindas: 2019-06-06 Lietuvos Respublikos specialiųjų žemės naudojimo sąlygų įstatymas Nr. XIII-2166
2019-12-19 Lietuvos Respublikos žemės ūkio ministro įsakymas Nr. 3D-711
Plotas: 7.8879 ha
Įrašas galioja: Nuo 2023-01-01

8.6. Teritorija, kurioje taikomos SŽNS, neįregistruota Nekilnojamojo turto registre: Kelių apsaugos zonos (III skyrius, antrasis skirsnis)
Daiktas: žemės sklypas Nr. 4400-2748-5096, aprašytas p. 2.1.
Įregistravimo pagrindas: 2019-06-06 Lietuvos Respublikos specialiųjų žemės naudojimo sąlygų įstatymas Nr. XIII-2166
2019-12-19 Lietuvos Respublikos žemės ūkio ministro įsakymas Nr. 3D-711
Plotas: 7.2511 ha
Įrašas galioja: Nuo 2023-01-01

9. Teritorijos, kuriose taikomos SŽNS, įrašytos į NTK kadastro duomenų byloje įrašytų duomenų pagrindu: įrašų nėra

10. Daikto registravimas ir kadastro žymos:

10.1. Kadastrinius matavimus atliko (kadastro žyma)
Valstybės įmonė Valstybės žemės fondas, a.k. 120093212
Daiktas: žemės sklypas Nr. 4400-2748-5096, aprašytas p. 2.1.
Įregistravimo pagrindas: 2009-01-17 Nekilnojamojo daikto kadastro duomenų byla
Licencija Nr. G-814-(40)
Kvalifikacijos pažymėjimas Nr. 2M-M-78
Įrašas galioja: Nuo 2013-09-16

10.2. Suformuotas naujas (daikto registravimas)
Daiktas: žemės sklypas Nr. 4400-2748-5096, aprašytas p. 2.1.
Įregistravimo pagrindas: 2009-01-17 Nekilnojamojo daikto kadastro duomenų byla
2013-08-13 Nacionalinės žemės tarnybos teritorinio skyriaus vedėjo sprendimas Nr. 13SK-(14.13.111.)-474
Įrašas galioja: Nuo 2013-09-16

11. Duomenys apie įregistruotas teritorijas, kuriose taikomos specialiosios žemės naudojimo sąlygos:

11.1. Teritorijos pavadinimas: Elektros tinklų apsaugos zonos (III skyrius, ketvirtasis skirsnis)
Teritorijos unikalus numeris: 100099260
Įregistravimo pagrindas: Lietuvos Respublikos energetikos ministerija; 2021-10-25 įsakymas dėl Klaipėdos elektros tinklų teritorijų plano patvirtinimo Nr. 1-278
Įregistravimo data: 2021-11-09
Žemės sklypo plotas, patenkantis į Teritoriją: 3877 kv. m, nuo 2023-01-04

11.2. Teritorijos pavadinimas: Elektroninių ryšių tinklų elektroninių ryšių infrastruktūros apsaugos zonos (III skyrius, vienuoliktasis skirsnis)
Teritorijos unikalus numeris: 100371217
Įregistravimo pagrindas: AB "Energijos skirstymo operatorius"; 2017-10-01 35/10 kV Pervalkos TP, 35/0,4 Girininkijos TP rekonstravimo ir 35/10 kV Preilos TP naikinimo, 35kV ir 10 kV elektros tinklo rekonstravimas Nr. E1T8600199
Įregistravimo data: 2022-11-30
Žemės sklypo plotas, patenkantis į Teritoriją: 4394 kv. m, nuo 2023-01-05

11.3. Teritorijos pavadinimas: Elektroninių ryšių tinklų elektroninių ryšių infrastruktūros apsaugos zonos (III skyrius, vienuoliktasis skirsnis)
Teritorijos unikalus numeris: 100372390
Įregistravimo pagrindas: AB "Energijos skirstymo operatorius"; 2017-10-01 35/10 kV Pervalkos TP, 35/0,4 Girininkijos TP rekonstravimo ir 35/10 kV Preilos TP naikinimo, 35kV ir 10 kV elektros tinklo rekonstravimas Nr. E1T8600199
Įregistravimo data: 2022-12-02
Žemės sklypo plotas, patenkantis į Teritoriją: 4394 kv. m, nuo 2023-01-05

11.4. Teritorijos pavadinimas: Elektros tinklų apsaugos zonos (III skyrius, ketvirtasis skirsnis)
Teritorijos unikalus numeris: 100099216
Įregistravimo pagrindas: Lietuvos Respublikos energetikos ministerija; 2021-10-25 įsakymas dėl Klaipėdos elektros tinklų teritorijų plano patvirtinimo Nr. 1-278
Įregistravimo data: 2021-11-09
Žemės sklypo plotas, patenkantis į Teritoriją: 582 kv. m, nuo 2023-01-04

12. Registro pastabos ir nuorodos: įrašų nėra

13. Kita informacija: įrašų nėra

14. Informacija apie duomenų sandoriui tikslinimą: įrašų nėra

Dokumentą atspausdino GYTIS BŽESKIS

REGISTRŲ CENTRAS

VALSTYBĖS ĮMONĖ REGISTRŲ CENTRAS
Lvivo g. 25-101, 09320 Vilnius, tel. (8 5) 2688 262, el. p. info@registrucentras.lt
Duomenys kaupiami ir saugomi Juridinių asmenų registre, kodas 124110246

NEKILNOJAMOJO TURTO REGISTRO DUOMENŲ BAZĖS IŠRAŠAS

2023-01-24 16:06:31

1. Nekilnojamojo turto registre įregistruotas turtas:

Registro Nr.: **44/1580348**
Registro tipas: **Žemės sklypas**
Sudarymo data: **2013-01-28**
Neringa

2. Nekilnojamieji daiktai:

2.1. **Žemės sklypas**
Neringa
Unikalus daikto numeris: **4400-2572-6058**
Žemės sklypo kadastro numeris ir kadastro vietovės pavadinimas: **2301/7001:3 Neringos m. k.v.**
Daikto pagrindinė naudojimo paskirtis: **Kita**
Žemės sklypo naudojimo būdas: **Susisiekimo ir inžinerinių tinklų koridorių teritorijos**
Žemės sklypo plotas: **3.7042 ha**
Kelių plotas: **3.7042 ha**
Žemės ūkio naudmenų našumo balas: **40.0**
Matavimų tipas: **Žemės sklypas suformuotas atliekant kadastrinius matavimus**
Vidutinė rinkos vertė: **2050220 Eur**
Vidutinės rinkos vertės nustatymo data: **2012-12-14**
Vidutinės rinkos vertės nustatymo būdas: **Masinis vertinimas**
Kadastro duomenų nustatymo data: **2012-09-24**

3. Daikto priklausiniai iš kito registro: įrašų nėra

4. Nuosavybė:

4.1. **Nuosavybės teisė**
Savininkas: **LIETUVOS RESPUBLIKA, a.k. 111105555**
Daiktas: **žemės sklypas Nr. 4400-2572-6058, aprašytas p. 2.1.**
Įregistravimo pagrindas: **2013-01-25 Nacionalinės žemės tarnybos teritorinio skyriaus vedėjo sprendimas Nr. 13SK-(14.13.111.)-30**
2013-02-13 Nacionalinės žemės tarnybos teritorinio skyriaus vedėjo įsakymas Nr. 13VĮ-(14.13.2.)-70
Įrašas galioja: **Nuo 2013-02-21**

5. Valstybės ir savivaldybių žemės patikėjimo teisė:

5.1. **Valstybinės žemės patikėjimo teisė**
Patikėtinis: **Akcinė bendrovė Lietuvos automobilių kelių direkcija, a.k. 188710638**
Daiktas: **žemės sklypas Nr. 4400-2572-6058, aprašytas p. 2.1.**
Įregistravimo pagrindas: **2017-10-04 Lietuvos Respublikos Vyriausybės nutarimas Nr. 802**
2017-10-30 Perdavimo - priėmimo aktas Nr. 6-929
Įrašas galioja: **Nuo 2018-05-31**

6. Kitos daiktinės teisės : įrašų nėra

7. Juridiniai faktai:

7.1. **Nekilnojamasis daiktas yra nekilnojamųjų kultūros vertybių teritorijoje (jų apsaugos zonoje)**
Daiktas: **žemės sklypas Nr. 4400-2572-6058, aprašytas p. 2.1.**
Įregistravimo pagrindas: **2017-08-07 Kultūros paveldo departamento pranešimas Nr. 08-01**
Aprašymas: **2008-01-08 Vertinimo tarybos aktas Nr.: KPD-RM-569**
Įrašas galioja: **Nuo 2017-08-24**

8. Žymos:

8.1. **Teritorija, kurioje taikomos SŽNS, neįregistruota Nekilnojamojo turto registre: Vandens tiekimo ir nuotekų, paviršinių nuotekų tvarkymo infrastruktūros apsaugos zonos (III skyrius, dešimtasis skirsnis)**
Daiktas: **žemės sklypas Nr. 4400-2572-6058, aprašytas p. 2.1.**
Įregistravimo pagrindas: **2019-06-06 Lietuvos Respublikos specialiųjų žemės naudojimo sąlygų įstatymas Nr. XIII-2166**
2019-12-19 Lietuvos Respublikos žemės ūkio ministro įsakymas Nr. 3D-711
Plotas: **0.014 ha**
Įrašas galioja: **Nuo 2023-01-01**

8.2. **Teritorija, kurioje taikomos SŽNS, neįregistruota Nekilnojamojo turto registre: Valstybiniai parkai (V skyrius, dvidešimt trečiasis skirsnis)**
Daiktas: **žemės sklypas Nr. 4400-2572-6058, aprašytas p. 2.1.**
Įregistravimo pagrindas: **2019-06-06 Lietuvos Respublikos specialiųjų žemės naudojimo sąlygų įstatymas Nr. XIII-2166**
2019-12-19 Lietuvos Respublikos žemės ūkio ministro įsakymas Nr. 3D-711
Plotas: **3.7042 ha**
Įrašas galioja: **Nuo 2023-01-01**

8.3. **Teritorija, kurioje taikomos SŽNS, neįregistruota Nekilnojamojo turto registre: Elektroninių ryšių tinklų elektroninių ryšių infrastruktūros apsaugos zonos (III skyrius, vienuoliktasis skirsnis)**
Daiktas: **žemės sklypas Nr. 4400-2572-6058, aprašytas p. 2.1.**
Įregistravimo pagrindas: **2019-06-06 Lietuvos Respublikos specialiųjų žemės naudojimo sąlygų įstatymas Nr. XIII-2166**
2019-12-19 Lietuvos Respublikos žemės ūkio ministro įsakymas Nr. 3D-711
Plotas: **0.0065 ha**
Įrašas galioja: **Nuo 2023-01-01**

9. Teritorijos, kuriose taikomos SŽNS, įrašytos į NTK kadastro duomenų byloje įrašytų duomenų pagrindu: įrašų nėra

10. Daikto registravimas ir kadastro žymos:

10.1. **Suformuotas naujas (daikto registravimas)**
Daiktas: **žemės sklypas Nr. 4400-2572-6058, aprašytas p. 2.1.**
Įregistravimo pagrindas: **2012-09-24 Nekilnojamojo daikto kadastro duomenų byla**
2013-01-25 Nacionalinės žemės tarnybos teritorinio skyriaus vedėjo sprendimas Nr. 13SK-(14.13.111.)-30
2013-02-13 Nacionalinės žemės tarnybos teritorinio skyriaus vedėjo įsakymas Nr. 13VĮ-(14.13.2.)-70
Įrašas galioja: **Nuo 2013-02-21**

10.2. **Kadastrinius matavimus atliko (kadastro žyma)**
Valstybės įmonė Valstybės žemės fondas, a.k. 120093212
Daiktas: **žemės sklypas Nr. 4400-2572-6058, aprašytas p. 2.1.**
Įregistravimo pagrindas: **2012-09-24 Nekilnojamojo daikto kadastro duomenų byla**
Kvalifikacijos pažymėjimas Nr. 2M-M-97
Kvalifikacijos pažymėjimas Nr. 2M-M-99
Licencija Nr. G-814-(40)
Licencija Nr. ŽS-1
Įrašas galioja: **Nuo 2013-02-21**

11. Duomenys apie įregistruotas teritorijas, kuriose taikomos specialiosios žemės naudojimo sąlygos:

11.1. **Vandens tiekimo ir nuotekų, paviršinių nuotekų tvarkymo infrastruktūros apsaugos**
Teritorijos pavadinimas: **zonos (III skyrius, dešimtasis skirsnis)**
Teritorijos unikalus numeris: **100346258**
Įregistravimo pagrindas: **Neringos savivaldybės administracija; 2022-02-23 Neringos savivaldybės geriamojo vandens tiekimo ir nuotekų tvarkymo infrastruktūros plėtros specialiojo plano keitimas Nr. T1-20**
Įregistravimo data: **2022-04-06**
Žemės sklypo plotas, patenkantis į Teritoriją: **67 kv. m, nuo 2023-01-05**

11.2. **Vandens tiekimo ir nuotekų, paviršinių nuotekų tvarkymo infrastruktūros apsaugos**
Teritorijos pavadinimas: **zonos (III skyrius, dešimtasis skirsnis)**
Teritorijos unikalus numeris: **100347990**
Įregistravimo pagrindas: **Neringos savivaldybės administracija; 2022-02-23 Neringos savivaldybės geriamojo vandens tiekimo ir nuotekų tvarkymo infrastruktūros plėtros specialiojo plano keitimas Nr. T1-20**
Įregistravimo data: **2022-04-26**
Žemės sklypo plotas, patenkantis į Teritoriją: **62 kv. m, nuo 2023-01-05**

11.3. Teritorijos pavadinimas: **Elektros tinklų apsaugos zonos (III skyrius, ketvirtasis skirsnis)**
Teritorijos unikalus numeris: **100110723**
Įregistravimo pagrindas: **Lietuvos Respublikos energetikos ministerija; 2021-10-25 įsakymas dėl Klaipėdos elektros tinklų teritorijų plano patvirtinimo Nr. 1-278**
Įregistravimo data: **2021-11-16**
Žemės sklypo plotas, patenkantis į Teritoriją: **52 kv. m, nuo 2023-01-04**

11.4. Teritorijos pavadinimas: **Elektros tinklų apsaugos zonos (III skyrius, ketvirtasis skirsnis)**
Teritorijos unikalus numeris: **100099216**
Įregistravimo pagrindas: **Lietuvos Respublikos energetikos ministerija; 2021-10-25 įsakymas dėl Klaipėdos elektros tinklų teritorijų plano patvirtinimo Nr. 1-278**
Įregistravimo data: **2021-11-09**
Žemės sklypo plotas, patenkantis į Teritoriją: **214 kv. m, nuo 2023-01-04**

11.5. **Elektroninių ryšių tinklų elektroninių ryšių infrastruktūros apsaugos zonos (III skyrius, vienuoliktasis skirsnis)**
Teritorijos unikalus numeris: **100351203**
Įregistravimo pagrindas: **Lietuvos Respublikos susisiekimo ministerija; 2022-05-17 Telia tinklo apsaugos zonos planas Neringos savivaldybėje Nr. 3-261**
Įregistravimo data: **2022-05-25**
Žemės sklypo plotas, patenkantis į Teritoriją: **15 kv. m, nuo 2023-01-04**

11.6. Teritorijos pavadinimas: **Elektros tinklų apsaugos zonos (III skyrius, ketvirtasis skirsnis)**
Teritorijos unikalus numeris: **100095784**
Įregistravimo pagrindas: **Lietuvos Respublikos energetikos ministerija; 2021-10-25 įsakymas dėl Klaipėdos elektros tinklų teritorijų plano patvirtinimo Nr. 1-278**
Įregistravimo data: **2021-11-09**
Žemės sklypo plotas, patenkantis į Teritoriją: **70 kv. m, nuo 2023-01-05**

11.7. Teritorijos pavadinimas: **Elektros tinklų apsaugos zonos (III skyrius, ketvirtasis skirsnis)**
Teritorijos unikalus numeris: **100091220**
Įregistravimo pagrindas: **Lietuvos Respublikos energetikos ministerija; 2021-10-25 įsakymas dėl Klaipėdos elektros tinklų teritorijų plano patvirtinimo Nr. 1-278**
Įregistravimo data: **2021-11-04**
Žemės sklypo plotas, patenkantis į Teritoriją: **65 kv. m, nuo 2023-01-05**

11.8. Teritorijos pavadinimas: **Elektros tinklų apsaugos zonos (III skyrius, ketvirtasis skirsnis)**
Teritorijos unikalus numeris: **100110966**
Įregistravimo pagrindas: **Lietuvos Respublikos energetikos ministerija; 2021-10-25 įsakymas dėl Klaipėdos elektros tinklų teritorijų plano patvirtinimo Nr. 1-278**
Įregistravimo data: **2021-11-16**
Žemės sklypo plotas, patenkantis į Teritoriją: **71 kv. m, nuo 2023-01-04**

11.9. Teritorijos pavadinimas: **Elektros tinklų apsaugos zonos (III skyrius, ketvirtasis skirsnis)**
Teritorijos unikalus numeris: **100115400**
Įregistravimo pagrindas: **Lietuvos Respublikos energetikos ministerija; 2021-10-25 įsakymas dėl Klaipėdos elektros tinklų teritorijų plano patvirtinimo Nr. 1-278**
Įregistravimo data: **2021-11-18**
Žemės sklypo plotas, patenkantis į Teritoriją: **66 kv. m, nuo 2023-01-04**

11.10. Teritorijos pavadinimas: **Elektros tinklų apsaugos zonos (III skyrius, ketvirtasis skirsnis)**
Teritorijos unikalus numeris: **100098836**

Įregistravimo pagrindas: **Lietuvos Respublikos energetikos ministerija; 2021-10-25 įsakymas dėl Klaipėdos elektros tinklų teritorijų plano patvirtinimo Nr. 1-278**
Įregistravimo data: **2021-11-09**
Žemės sklypo plotas, patenkantis į Teritoriją: **92 kv. m, nuo 2023-01-04**

11.11. Teritorijos pavadinimas: **Elektros tinklų apsaugos zonos (III skyrius, ketvirtasis skirsnis)**
Teritorijos unikalus numeris: **100113234**
Įregistravimo pagrindas: **Lietuvos Respublikos energetikos ministerija; 2021-10-25 įsakymas dėl Klaipėdos elektros tinklų teritorijų plano patvirtinimo Nr. 1-278**
Įregistravimo data: **2021-11-17**
Žemės sklypo plotas, patenkantis į Teritoriją: **55 kv. m, nuo 2023-01-04**

11.12. Teritorijos pavadinimas: **Elektros tinklų apsaugos zonos (III skyrius, ketvirtasis skirsnis)**
Teritorijos unikalus numeris: **100116558**
Įregistravimo pagrindas: **Lietuvos Respublikos energetikos ministerija; 2021-10-25 įsakymas dėl Klaipėdos elektros tinklų teritorijų plano patvirtinimo Nr. 1-278**
Įregistravimo data: **2021-11-19**
Žemės sklypo plotas, patenkantis į Teritoriją: **41 kv. m, nuo 2023-01-04**

11.13. Teritorijos pavadinimas: **Elektros tinklų apsaugos zonos (III skyrius, ketvirtasis skirsnis)**
Teritorijos unikalus numeris: **100114517**
Įregistravimo pagrindas: **Lietuvos Respublikos energetikos ministerija; 2021-10-25 įsakymas dėl Klaipėdos elektros tinklų teritorijų plano patvirtinimo Nr. 1-278**
Įregistravimo data: **2021-11-18**
Žemės sklypo plotas, patenkantis į Teritoriją: **61 kv. m, nuo 2023-01-04**

11.14. Teritorijos pavadinimas: **Elektros tinklų apsaugos zonos (III skyrius, ketvirtasis skirsnis)**
Teritorijos unikalus numeris: **100099003**
Įregistravimo pagrindas: **Lietuvos Respublikos energetikos ministerija; 2021-10-25 įsakymas dėl Klaipėdos elektros tinklų teritorijų plano patvirtinimo Nr. 1-278**
Įregistravimo data: **2021-11-09**
Žemės sklypo plotas, patenkantis į Teritoriją: **214 kv. m, nuo 2023-01-05**

11.15. Teritorijos pavadinimas: **Elektros tinklų apsaugos zonos (III skyrius, ketvirtasis skirsnis)**
Teritorijos unikalus numeris: **100080261**
Įregistravimo pagrindas: **Lietuvos Respublikos energetikos ministerija; 2021-10-25 įsakymas dėl Klaipėdos elektros tinklų teritorijų plano patvirtinimo Nr. 1-278**
Įregistravimo data: **2021-11-04**
Žemės sklypo plotas, patenkantis į Teritoriją: **69 kv. m, nuo 2023-01-05**

12. Registro pastabos ir nuorodos: įrašų nėra

13. Kita informacija: įrašų nėra

14. Informacija apie duomenų sandoriui tikslinimą: įrašų nėra

Dokumentą atspausdino GYTIS BŽESKIS

VALSTYBĖS ĮMONĖ REGISTRŲ CENTRAS
Lvivo g. 25-101, 09320 Vilnius, tel. (8 5) 2688 262, el. p. info@registrucentras.lt
Duomenys kaupiami ir saugomi Juridinių asmenų registre, kodas 124110246

NEKILNOJAMOJO TURTO REGISTRO DUOMENŲ BAZĖS IŠRAŠAS

2023-01-24 16:06:53

1. Nekilnojamojo turto registre įregistruotas turtas:

Registro Nr.: **44/1633180**
Registro tipas: **Žemės sklypas**
Sudarymo data: **2013-09-09**
Teritorija: **Neringos sav., Neringos sav. teritorija**

2. Nekilnojamieji daiktai:

2.1. **Žemės sklypas**
Unikalus daikto numeris: **4400-2746-2246**
Žemės sklypo kadastro numeris ir kadastro vietovės pavadinimas: **2301/0003:7 Neringos m. k.v.**
Daikto pagrindinė naudojimo paskirtis: **Miškų ūkio**
Žemės sklypo naudojimo būdas: **Ekosistemų apsaugos miškų sklypai**
Žemės sklypo plotas: **195.2088 ha**
Miško žemės plotas: **187.3400 ha**
Miško plotas, įregistruotas Miškų valstybės kadastre: **195.2082 ha**
Duomenų apie Miškų valstybės kadastre įregistruotą miško plotą pateikimo data: **2021-04-02**
Kelių plotas: **1.5369 ha**
Užstatyta teritorija: **0.0132 ha**
Kitos žemės plotas: **6.3187 ha**
Žemės ūkio naudmenų našumo balas: **40.0**
Matavimų tipas: **Žemės sklypas suformuotas atliekant kadastrinius matavimus**
Indeksuota miško medynų vertė: **270125 Eur**
Miško medynų vertė: **56276 Eur**
Vidutinė rinkos vertė: **2562071 Eur**
Vidutinės rinkos vertės nustatymo data: **2010-11-11**
Vidutinės rinkos vertės nustatymo būdas: **Masinis vertinimas**
Kadastro duomenų nustatymo data: **2010-11-09**

3. Daikto priklausiniai iš kito registro: Įrašų nėra

4. Nuosavybė:

4.1. **Nuosavybės teisė**
Savininkas: **LIETUVOS RESPUBLIKA, a.k. 111105555**
Daiktas: **žemės sklypas Nr. 4400-2746-2246, aprašytas p. 2.1.**
Įregistravimo pagrindas: **2013-08-13 Nacionalinės žemės tarnybos teritorinio skyriaus vedėjo sprendimas Nr. 13SK-(14.13.111.)-462**
Įrašas galioja: **Nuo 2013-09-16**

5. Valstybės ir savivaldybių žemės patikėjimo teisė:

5.1. **Valstybinės žemės patikėjimo teisė**
Patikėtinis: **Valstybės įmonė Valstybinių miškų urėdija, a.k. 132340880**
Daiktas: **žemės sklypas Nr. 4400-2746-2246, aprašytas p. 2.1.**
Įregistravimo pagrindas: **2017-12-20 Lietuvos Respublikos Vyriausybės nutarimas Nr. 1077 2018-01-08 Perdavimo - priėmimo aktas Nr. 1DPS-55-(4.27.) / VD-1**
Įrašas galioja: **Nuo 2018-01-16**

6. Kitos daiktinės teisės :

6.1. **Kelio servitutas - teisė naudotis pėsčiųjų taku (tarnaujantis)**
Daiktas: **žemės sklypas Nr. 4400-2746-2246, aprašytas p. 2.1.**
Įregistravimo pagrindas: **2013-08-13 Nacionalinės žemės tarnybos teritorinio skyriaus vedėjo sprendimas Nr. 13SK-(14.13.111.)-462**
Plotas: **0.8559 ha**
Įrašas galioja: **Nuo 2013-09-16**

6.2. **Kelio servitutas - teisė važiuoti transporto priemonėmis (tarnaujantis)**
Daiktas: **žemės sklypas Nr. 4400-2746-2246, aprašytas p. 2.1.**
Įregistravimo pagrindas: **2013-08-13 Nacionalinės žemės tarnybos teritorinio skyriaus vedėjo sprendimas Nr. 13SK-(14.13.111.)-462**
Plotas: **0.2002 ha**
Įrašas galioja: **Nuo 2013-09-16**

6.3. **Statinių servitutas (tarnaujantis)**
Daiktas: **žemės sklypas Nr. 4400-2746-2246, aprašytas p. 2.1.**
Įregistravimo pagrindas: **2013-08-13 Nacionalinės žemės tarnybos teritorinio skyriaus vedėjo sprendimas Nr. 13SK-(14.13.111.)-462**
Plotas: **0.0132 ha**
Įrašas galioja: **Nuo 2013-09-16**

7. Juridiniai faktai:

7.1. **Nekilnojamasis daiktas yra nekilnojamųjų kultūros vertybių teritorijoje (jų apsaugos zonoje)**
Daiktas: **žemės sklypas Nr. 4400-2746-2246, aprašytas p. 2.1.**
Įregistravimo pagrindas: **2017-08-07 Kultūros paveldo departamento pranešimas Nr. 08-01**
Aprašymas: **2008-01-08 Vertinimo tarybos aktas Nr.: KPD-RM-569**
Įrašas galioja: **Nuo 2017-08-24**

8. Žymos:

8.1. **Teritorija, kurioje taikomos SŽNS, neįregistruota Nekilnojamojo turto registre: Geomorfologiniai draustiniai (V skyrius, dešimtasis skirsnis)**
Daiktas: **žemės sklypas Nr. 4400-2746-2246, aprašytas p. 2.1.**

Įregistravimo pagrindas: 2019-06-06 Lietuvos Respublikos specialiųjų žemės naudojimo sąlygų įstatymas Nr. XIII-2166
2019-12-19 Lietuvos Respublikos žemės ūkio ministro įsakymas Nr. 3D-711
Plotas: 58.5511 ha
Įrašas galioja: Nuo 2023-01-01

8.2. Teritorija, kurioje taikomos SŽNS, neįregistruota Nekilnojamojo turto registre: Gamtiniai ir kompleksiniai draustiniai (V skyrius, aštuntasis skirsnis)
Daiktas: žemės sklypas Nr. 4400-2746:2246, aprašytas p. 2.1.
Įregistravimo pagrindas: 2019-06-06 Lietuvos Respublikos specialiųjų žemės naudojimo sąlygų įstatymas Nr. XIII-2166
2019-12-19 Lietuvos Respublikos žemės ūkio ministro įsakymas Nr. 3D-711
Plotas: 58.5511 ha
Įrašas galioja: Nuo 2023-01-01

8.3. Teritorija, kurioje taikomos SŽNS, neįregistruota Nekilnojamojo turto registre: Kraštovaizdžio draustiniai (V skyrius, dvidešimt antrasis skirsnis)
Daiktas: žemės sklypas Nr. 4400-2746:2246, aprašytas p. 2.1.
Įregistravimo pagrindas: 2019-06-06 Lietuvos Respublikos specialiųjų žemės naudojimo sąlygų įstatymas Nr. XIII-2166
2019-12-19 Lietuvos Respublikos žemės ūkio ministro įsakymas Nr. 3D-711
Plotas: 182.9577 ha
Įrašas galioja: Nuo 2023-01-01

8.4. Teritorija, kurioje taikomos SŽNS, neįregistruota Nekilnojamojo turto registre: Gamtiniai ir kompleksiniai draustiniai (V skyrius, aštuntasis skirsnis)
Daiktas: žemės sklypas Nr. 4400-2746:2246, aprašytas p. 2.1.
Įregistravimo pagrindas: 2019-06-06 Lietuvos Respublikos specialiųjų žemės naudojimo sąlygų įstatymas Nr. XIII-2166
2019-12-19 Lietuvos Respublikos žemės ūkio ministro įsakymas Nr. 3D-711
Plotas: 182.9577 ha
Įrašas galioja: Nuo 2023-01-01

8.5. Teritorija, kurioje taikomos SŽNS, neįregistruota Nekilnojamojo turto registre: Valstybiniai parkai (V skyrius, dvidešimt trečiasis skirsnis)
Daiktas: žemės sklypas Nr. 4400-2746:2246, aprašytas p. 2.1.
Įregistravimo pagrindas: 2019-06-06 Lietuvos Respublikos specialiųjų žemės naudojimo sąlygų įstatymas Nr. XIII-2166
2019-12-19 Lietuvos Respublikos žemės ūkio ministro įsakymas Nr. 3D-711
Plotas: 195.2088 ha
Įrašas galioja: Nuo 2023-01-01

8.6. Teritorija, kurioje taikomos SŽNS, neįregistruota Nekilnojamojo turto registre: Miško žemė (VI skyrius, trečiasis skirsnis)
Daiktas: žemės sklypas Nr. 4400-2746:2246, aprašytas p. 2.1.
Įregistravimo pagrindas: 2019-06-06 Lietuvos Respublikos specialiųjų žemės naudojimo sąlygų įstatymas Nr. XIII-2166
2019-12-19 Lietuvos Respublikos žemės ūkio ministro įsakymas Nr. 3D-711
Plotas: 193.8589 ha
Įrašas galioja: Nuo 2023-01-01

8.7. Teritorija, kurioje taikomos SŽNS, neįregistruota Nekilnojamojo turto registre: Kelių apsaugos zonos (III skyrius, antrasis skirsnis)
Daiktas: žemės sklypas Nr. 4400-2746:2246, aprašytas p. 2.1.
Įregistravimo pagrindas: 2019-06-06 Lietuvos Respublikos specialiųjų žemės naudojimo sąlygų įstatymas Nr. XIII-2166
2019-12-19 Lietuvos Respublikos žemės ūkio ministro įsakymas Nr. 3D-711
Plotas: 8.448 ha
Įrašas galioja: Nuo 2023-01-01

9. Teritorijos, kuriose taikomos SŽNS, įrašytos į NTK kadastro duomenų byloje įrašytų duomenų pagrindu: įrašų nėra

10. Daikto registravimas ir kadastro žymos:

10.1. Suformuotas naujas (daikto registravimas)
Daiktas: žemės sklypas Nr. 4400-2746:2246, aprašytas p. 2.1.
Įregistravimo pagrindas: 2010-11-09 Nekilnojamojo daikto kadastro duomenų byla
2013-08-13 Nacionalinės žemės tarnybos teritorinio skyriaus vedėjo sprendimas Nr. 13SK-(14.13.111.)-462
Įrašas galioja: Nuo 2013-09-16

10.2. Kadastrinius matavimus atliko (kadastro žyma)
Uždaroji akcinė bendrovė "Geokada", a.k. 300019637
Daiktas: žemės sklypas Nr. 4400-2746:2246, aprašytas p. 2.1.
Įregistravimo pagrindas: 2010-11-09 Nekilnojamojo daikto kadastro duomenų byla
Licencija Nr. G-675-(666)
Kvalifikacijos pažymėjimas Nr. 2M-M-402
Įrašas galioja: Nuo 2013-09-16

11. Duomenys apie įregistruotas teritorijas, kuriose taikomos specialiosios žemės naudojimo sąlygos:

11.1. Teritorijos pavadinimas: Vandens tiekimo ir nuotekų, paviršinių nuotekų tvarkymo infrastruktūros apsaugos zonos (III skyrius, dešimtasis skirsnis)
Teritorijos unikalus numeris: 100347990
Įregistravimo pagrindas: Neringos savivaldybės administracija; 2022-02-23 Neringos savivaldybės geriamojo vandens tiekimo ir nuotekų tvarkymo infrastruktūros plėtros specialiojo plano keitimas Nr. T1-20
Įregistravimo data: 2022-04-26
Žemės sklypo plotas, patenkantis į Teritoriją: 292 kv. m, nuo 2023-01-05

11.2. Teritorijos pavadinimas: Elektroninių ryšių tinklų elektroninių ryšių infrastruktūros apsaugos zonos (III skyrius, vienuoliktasis skirsnis)
Teritorijos unikalus numeris: 100351203
Įregistravimo pagrindas: Lietuvos Respublikos susisiekimo ministerija; 2022-05-17 Telia tinklo apsaugos zonos planas Neringos savivaldybėje Nr. 3-261
Įregistravimo data: 2022-05-25
Žemės sklypo plotas, patenkantis į Teritoriją: 346 kv. m, nuo 2023-01-04

12. Registro pastabos ir nuorodos: įrašų nėra

13. Kita informacija: įrašų nėra

14. Informacija apie duomenų sandoriui tikslinimą: įrašų nėra

Dokumentą atspausdino GYTIS BŽESKIS

0543–RTDP–BD–PR	Lapas	Lapų	Laida
	109	230	O

VALSTYBĖS ĮMONĖ REGISTRŲ CENTRAS
Lvivo g. 25-101, 09320 Vilnius, tel. (8 5) 2688 262, el. p. info@registrucentras.lt
Duomenys kaupiami ir saugomi Juridinių asmenų registre, kodas 124110246

NEKILNOJAMOJO TURTO REGISTRO DUOMENŲ BAZĖS IŠRAŠAS

2023-01-24 16:07:38

1. Nekilnojamojo turto registre įregistruotas turtas:

Registro Nr.: **44/1580350**
Registro tipas: **Žemės sklypas**
Sudarymo data: **2013-01-28**
Neringa

2. Nekilnojamieji daiktai:

2.1. **Žemės sklypas**
Neringa
Aprašymas / pastabos: **Rajoninis kelias Nr. 2210**
Unikalus daikto numeris: **4400-2572-5954**
Žemės sklypo kadastro numeris ir kadastro vietovės pavadinimas: **2301/7001:2 Neringos m. k.v.**
Daikto pagrindinė naudojimo paskirtis: **Kita**
Žemės sklypo naudojimo būdas: **Susisiekimo ir inžinerinių tinklų koridorių teritorijos**
Žemės sklypo plotas: **3.3194 ha**
Kelių plotas: **3.3194 ha**
Žemės ūkio naudmenų našumo balas: **40.0**
Matavimų tipas: **Žemės sklypas suformuotas atliekant kadastrinius matavimus**
Vidutinė rinkos vertė: **1845459 Eur**
Vidutinės rinkos vertės nustatymo data: **2012-09-24**
Vidutinės rinkos vertės nustatymo būdas: **Masinis vertinimas**
Kadastro duomenų nustatymo data: **2012-09-24**

3. Daikto priklausiniai iš kito registro: įrašų nėra

4. Nuosavybė:

4.1. **Nuosavybės teisė**
Savininkas: **LIETUVOS RESPUBLIKA, a.k. 111105555**
Daiktas: **žemės sklypas Nr. 4400-2572-5954, aprašytas p. 2.1.**
Įregistravimo pagrindas: **2013-01-24 Nacionalinės žemės tarnybos teritorinio skyriaus vedėjo sprendimas Nr. 13SK-(14.13.111.)-28**
Įrašas galioja: **Nuo 2013-02-08**

5. Valstybės ir savivaldybių žemės patikėjimo teisė:

5.1. **Valstybinės žemės patikėjimo teisė**
Patikėtinis: **Akcinė bendrovė Lietuvos automobilių kelių direkcija, a.k. 188710638**
Daiktas: **žemės sklypas Nr. 4400-2572-5954, aprašytas p. 2.1.**
Įregistravimo pagrindas: **2017-10-04 Lietuvos Respublikos Vyriausybės nutarimas Nr. 802**
2017-10-30 Perdavimo - priėmimo aktas Nr. 6-929
Įrašas galioja: **Nuo 2018-05-31**

6. Kitos daiktinės teisės : įrašų nėra

7. Juridiniai faktai:

7.1. **Nekilnojamasis daiktas yra nekilnojamųjų kultūros vertybių teritorijoje (jų apsaugos zonoje)**
Daiktas: **žemės sklypas Nr. 4400-2572-5954, aprašytas p. 2.1.**
Įregistravimo pagrindas: **2017-08-07 Kultūros paveldo departamento pranešimas Nr. 08-01**
Aprašymas: **2008-01-08 Vertinimo tarybos aktas Nr.: KPD-RM-568**
Įrašas galioja: **Nuo 2017-08-24**

8. Žymos:

8.1. **Teritorija, kurioje taikomos SŽNS, neįregistruota Nekilnojamojo turto registre: Vandens tiekimo ir nuotekų, paviršinių nuotekų tvarkymo infrastruktūros apsaugos zonos (III skyrius, dešimtasis skirsnis)**
Daiktas: **žemės sklypas Nr. 4400-2572-5954, aprašytas p. 2.1.**
Įregistravimo pagrindas: **2019-06-06 Lietuvos Respublikos specialiųjų žemės naudojimo sąlygų įstatymas Nr. XIII-2166**
2019-12-19 Lietuvos Respublikos žemės ūkio ministro įsakymas Nr. 3D-711
Plotas: **0.0985 ha**
Įrašas galioja: **Nuo 2023-01-01**

8.2. **Teritorija, kurioje taikomos SŽNS, neįregistruota Nekilnojamojo turto registre: Valstybiniai parkai (V skyrius, dvidešimt trečiasis skirsnis)**
Daiktas: **žemės sklypas Nr. 4400-2572-5954, aprašytas p. 2.1.**
Įregistravimo pagrindas: **2019-06-06 Lietuvos Respublikos specialiųjų žemės naudojimo sąlygų įstatymas Nr. XIII-2166**
2019-12-19 Lietuvos Respublikos žemės ūkio ministro įsakymas Nr. 3D-711
Plotas: **3.3194 ha**
Įrašas galioja: **Nuo 2023-01-01**

8.3. **Teritorija, kurioje taikomos SŽNS, neįregistruota Nekilnojamojo turto registre: Kultūros paveldo objektų ir vietovių teritorijos, jų apsaugos zonos (V skyrius, pirmasis skirsnis)**
Daiktas: **žemės sklypas Nr. 4400-2572-5954, aprašytas p. 2.1.**
Įregistravimo pagrindas: **2019-06-06 Lietuvos Respublikos specialiųjų žemės naudojimo sąlygų įstatymas Nr. XIII-2166**
2019-12-19 Lietuvos Respublikos žemės ūkio ministro įsakymas Nr. 3D-711
Plotas: **0.0213 ha**
Įrašas galioja: **Nuo 2023-01-01**

8.4. **Teritorija, kurioje taikomos SŽNS, neįregistruota Nekilnojamojo turto registre: Elektroninių ryšių tinklų elektroninių ryšių infrastruktūros apsaugos zonos (III skyrius, vienuoliktasis skirsnis)**

Daiktas: **žemės sklypas Nr. 4400-2572-5954, aprašytas p. 2.1.**
Įregistravimo pagrindas: **2019-06-06 Lietuvos Respublikos specialiųjų žemės naudojimo sąlygų įstatymas Nr. XIII-2166**
2019-12-19 Lietuvos Respublikos žemės ūkio ministro įsakymas Nr. 3D-711
Plotas: **0.0782 ha**
Įrašas galioja: **Nuo 2023-01-01**

9. Teritorijos, kuriose taikomos SŽNS, įrašytos į NTK kadastro duomenų byloje įrašytų duomenų pagrindu: įrašų nėra

10. Daikto registravimas ir kadastro žymos:

10.1. **Suformuotas naujas (daikto registravimas)**
Daiktas: **žemės sklypas Nr. 4400-2572-5954, aprašytas p. 2.1.**
Įregistravimo pagrindas: **2012-09-24 Nekilnojamojo daikto kadastro duomenų byla**
2013-01-24 Nacionalinės žemės tarnybos teritorinio skyriaus vedėjo sprendimas Nr. 13SK-(14.13.111.)-28
Įrašas galioja: **Nuo 2013-02-08**

10.2. **Kadastrinius matavimus atliko (kadastro žyma)**
Valstybės įmonė Valstybės žemės fondas, a.k. 120093212
Daiktas: **žemės sklypas Nr. 4400-2572-5954, aprašytas p. 2.1.**
Įregistravimo pagrindas: **2012-09-24 Nekilnojamojo daikto kadastro duomenų byla**
Kvalifikacijos pažymėjimas Nr. 2M-M-97
Įrašas galioja: **Nuo 2013-02-08**

11. Duomenys apie įregistruotas teritorijas, kuriose taikomos specialiosios žemės naudojimo sąlygos:

11.1. **Vandens tiekimo ir nuotekų, paviršinių nuotekų tvarkymo infrastruktūros apsaugos**
Teritorijos pavadinimas: **zonos (III skyrius, dešimtasis skirsnis)**
Teritorijos unikalus numeris: **100347990**
Įregistravimo pagrindas: **Neringos savivaldybės administracija; 2022-02-23 Neringos savivaldybės geriamojo vandens tiekimo ir nuotekų tvarkymo infrastruktūros plėtros specialiojo plano keitimas Nr. T1-20**
Įregistravimo data: **2022-04-26**
Žemės sklypo plotas, patenkantis į Teritoriją: **97 kv. m, nuo 2023-01-05**

12. Registro pastabos ir nuorodos: įrašų nėra

13. Kita informacija: įrašų nėra

14. Informacija apie duomenų sandorius tikslinimą: įrašų nėra

Dokumentą atspausdino GYTIS BŽESKIS

REGISTRŲ CENTRAS

VALSTYBĖS ĮMONĖ REGISTRŲ CENTRAS
Lvivo g. 25-101, 09320 Vilnius, tel. (8 5) 2688 262, el. p. info@registrucentras.lt
Duomenys kaupiami ir saugomi Juridinių asmenų registre, kodas 124110246

NEKILNOJAMOJO TURTO REGISTRO DUOMENŲ BAZĖS IŠRAŠAS

2023-01-24 16:08:02

1. Nekilnojamojo turto registre įregistruotas turtas:

Registro Nr.: **44/1618029**
Registro tipas: **Žemės sklypas su statiniais**
Sudarymo data: **2013-07-05**
Neringa

2. Nekilnojamieji daiktai:

2.1. **Žemės sklypas**
Neringa
Unikalus daikto numeris: **4400-2698-4181**
Žemės sklypo kadastro numeris ir kadastro vietovės pavadinimas: **2301/0002:21 Neringos m. k.v.**
Daikto pagrindinė naudojimo paskirtis: **Miškų ūkio**
Žemės sklypo naudojimo būdas: **Ekosistemų apsaugos miškų sklypai**
Žemės sklypo naudojimo būdas: **Rekreacinių miškų sklypai**
Žemės sklypo plotas: **531.9727 ha**
Miško žemės plotas: **516.5900 ha**
Miško plotas, įregistruotas Miškų valstybės kadastre: **529.9805 ha**
Duomenų apie Miškų valstybės kadastre įregistruotą miško plotą pateikimo data: **2021-04-02**
Kelių plotas: **0.3162 ha**
Užstatyta teritorija: **0.0203 ha**
Kitos žemės plotas: **15.0462 ha**
Žemės ūkio naudmenų našumo balas: **40.0**
Matavimų tipas: **Žemės sklypas suformuotas atliekant kadastrinius matavimus**
Indeksuota miško medynų vertė: **683952 Eur**
Miško medynų vertė: **142490 Eur**
Vidutinė rinkos vertė: **2733885 Eur**
Vidutinės rinkos vertės nustatymo data: **2014-01-27**
Vidutinės rinkos vertės nustatymo būdas: **Masinis vertinimas**
Kadastro duomenų nustatymo data: **2010-11-08**

2.2. **Kelias - Vietinės reikšmės kelias**
Neringa
Unikalus daikto numeris: **4400-4440-3158**
Daikto pagrindinė naudojimo paskirtis: **Kelių**
Žymėjimas plane: **k**
Statybos pradžios metai: **2016**
Statybos pabaigos metai: **2021**
Statinio kategorija: **II grupės nesudėtingasis**
Baigtumo procentas: **100 %**
Ilgis: **2.429 km**
Plotas: **1650.00 kv. m**
Danga: **Žvyras**
Kelio reikšmė: **Vietinės**
Kelio kategorija: **III**
Eismo juostų skaičius: **Viena**
Atkūrimo sąnaudos (statybos vertė): **209000 Eur**
Fizinio nusidėvėjimo procentas: **22 %**
Atkuriamoji vertė: **167000 Eur**
Atkūrimo sąnaudų (statybos vertės) ir atkuriamosios vertės nustatymo data: **2021-01-18**
Vidutinė rinkos vertė: **167000 Eur**
Vidutinės rinkos vertės nustatymo būdas: **Atkuriamoji vertė**
Vidutinės rinkos vertės nustatymo data: **2021-01-18**
Kadastro duomenų nustatymo data: **2021-01-18**

3. Daikto priklausiniai iš kito registro: įrašų nėra

4. Nuosavybė:

4.1. **Nuosavybės teisė**
Savininkas: **LIETUVOS RESPUBLIKA, a.k. 111105555**
Daiktas: **kelias Nr. 4400-4440-3156, aprašytas p. 2.2.**
Įregistravimo pagrindas: **2016-12-16 Deklaracija apie statybos užbaigimą / paskirties pakeitimą Nr. 4A(2.2.11)-959**
2018-09-27 Deklaracija apie statybos užbaigimą / paskirties pakeitimą Nr. 2
2021-01-27 Deklaracija apie statybos užbaigimą / paskirties pakeitimą Nr. 3
Įrašas galioja: **Nuo 2021-02-08**

4.2. **Nuosavybės teisė**
Savininkas: **LIETUVOS RESPUBLIKA, a.k. 111105555**
Daiktas: **žemės sklypas Nr. 4400-2698-4181, aprašytas p. 2.1.**
Įregistravimo pagrindas: **2013-06-28 Nacionalinės žemės tarnybos teritorinio skyriaus vedėjo sprendimas Nr. 13SK-(14.13.111.)-350**
Įrašas galioja: **Nuo 2013-08-26**

5. Valstybės ir savivaldybių žemės patikėjimo teisė:

5.1. **Valstybinės žemės patikėjimo teisė**
Patikėtinis: **Valstybės įmonė Valstybinių miškų urėdija, a.k. 132340880**
Daiktas: **žemės sklypas Nr. 4400-2698-4181, aprašytas p. 2.1.**
Įregistravimo pagrindas: **2017-12-20 Lietuvos Respublikos Vyriausybės nutarimas Nr. 1077**
2018-01-08 Perdavimo - priėmimo aktas Nr. 1DPS-55-(4.27.) / VD-1
Įrašas galioja: **Nuo 2018-01-16**

6. Kitos daiktinės teisės :

6.1. **Turto patikėjimo teisė**
Patikėtinis: **Valstybės įmonė Valstybinių miškų urėdija, a.k. 132340880**
Daiktas: **kelias Nr. 4400-4440-3158, aprašytas p. 2.2.**
Įregistravimo pagrindas: **2018-01-08 Įsakymas Nr. D1-7**
2018-01-08 Perdavimo - priėmimo aktas Nr. 1
2018-09-27 Deklaracija apie statybos užbaigimą / paskirties pakeitimą Nr. 2
2021-01-27 Deklaracija apie statybos užbaigimą / paskirties pakeitimą Nr. 3
Įrašas galioja: **Nuo 2021-02-08**

6.2. **Servitutas - teisė tiesti požemines, antžemines komunikacijas (tarnaujantis)**
Servituto turėtojas: **AB LESTO, a.k. 302577612**
Daiktas: **žemės sklypas Nr. 4400-2698-4181, aprašytas p. 2.1.**
Įregistravimo pagrindas: **2014-01-30 Servituto sutartis Nr. GB-720**
Plotas: **0.0165 ha**
Aprašymas: **Servitutas žemės sklypo plane pažymėtas taškais 1, 2, 3, 4, 5, 6, 7, 8, 9, 10, 11, 12.**
Įrašas galioja: **Nuo 2014-02-10**

6.3. **Servitutas - teisė naudoti požemines, antžemines komunikacijas (tarnaujantis)**
Servituto turėtojas: **AB LESTO, a.k. 302577612**
Daiktas: **žemės sklypas Nr. 4400-2698-4181, aprašytas p. 2.1.**
Įregistravimo pagrindas: **2014-01-30 Servituto sutartis Nr. GB-720**
Plotas: **0.0165 ha**
Aprašymas: **Servitutas žemės sklypo plane pažymėtas taškais 1, 2, 3, 4, 5, 6, 7, 8, 9, 10, 11, 12.**
Įrašas galioja: **Nuo 2014-02-10**

6.4. **Servitutas - teisė aptarnauti požemines, antžemines komunikacijas (tarnaujantis)**
Servituto turėtojas: **AB LESTO, a.k. 302577612**
Daiktas: **žemės sklypas Nr. 4400-2698-4181, aprašytas p. 2.1.**
Įregistravimo pagrindas: **2014-01-30 Servituto sutartis Nr. GB-720**
Plotas: **0.0165 ha**
Aprašymas: **Servitutas žemės sklypo plane pažymėtas taškais 1, 2, 3, 4, 5, 6, 7, 8, 9, 10, 11, 12.**
Įrašas galioja: **Nuo 2014-02-10**

7. Juridiniai faktai:

7.1. **Nekilnojamasis daiktas yra nekilnojamųjų kultūros vertybių teritorijoje (jų apsaugos zonoje)**
Daiktas: **žemės sklypas Nr. 4400-2698-4181, aprašytas p. 2.1.**
Įregistravimo pagrindas: **2017-08-07 Kultūros paveldo departamento pranešimas Nr. 08-01**
Aprašymas: **2008-01-08 Vertinimo tarybos aktas Nr.: KPD-RM-568**
Įrašas galioja: **Nuo 2017-08-24**

8. Žymos:

8.1. **Teritorija, kurioje taikomos SŽNS, neįregistruota Nekilnojamojo turto registre: Vandens tiekimo ir nuotekų, paviršinių nuotekų tvarkymo infrastruktūros apsaugos zonos (III skyrius, dešimtasis skirsnis)**
Daiktas: **žemės sklypas Nr. 4400-2698-4181, aprašytas p. 2.1.**
Įregistravimo pagrindas: **2019-06-06 Lietuvos Respublikos specialiųjų žemės naudojimo sąlygų įstatymas Nr. XIII-2166**
2019-12-19 Lietuvos Respublikos žemės ūkio ministro įsakymas Nr. 3D-711
Plotas: **0.1589 ha**
Įrašas galioja: **Nuo 2023-01-01**

8.2. **Teritorija, kurioje taikomos SŽNS, neįregistruota Nekilnojamojo turto registre: Geomorfologiniai draustiniai (V skyrius, dešimtasis skirsnis)**
Daiktas: **žemės sklypas Nr. 4400-2698-4181, aprašytas p. 2.1.**
Įregistravimo pagrindas: **2019-06-06 Lietuvos Respublikos specialiųjų žemės naudojimo sąlygų įstatymas Nr. XIII-2166**
2019-12-19 Lietuvos Respublikos žemės ūkio ministro įsakymas Nr. 3D-711
Plotas: **60.2116 ha**
Įrašas galioja: **Nuo 2023-01-01**

8.3. **Teritorija, kurioje taikomos SŽNS, neįregistruota Nekilnojamojo turto registre: Gamtiniai ir kompleksiniai draustiniai (V skyrius, aštuntasis skirsnis)**
Daiktas: žemės sklypas Nr. **4400-2698-4181**, aprašytas p. 2.1.
Įregistravimo pagrindas: **2019-06-06 Lietuvos Respublikos specialiųjų žemės naudojimo sąlygų įstatymas Nr. XIII-2166**
2019-12-19 Lietuvos Respublikos žemės ūkio ministro įsakymas Nr. 3D-711
Plotas: **60.2116 ha**
Įrašas galioja: **Nuo 2023-01-01**

8.4. **Teritorija, kurioje taikomos SŽNS, neįregistruota Nekilnojamojo turto registre: Kraštovaizdžio draustiniai (V skyrius, dvidešimt antrasis skirsnis)**
Daiktas: **žemės sklypas Nr. 4400-2698-4181, aprašytas p. 2.1.**
Įregistravimo pagrindas: **2019-06-06 Lietuvos Respublikos specialiųjų žemės naudojimo sąlygų įstatymas Nr. XIII-2166**
2019-12-19 Lietuvos Respublikos žemės ūkio ministro įsakymas Nr. 3D-711
Plotas: **503.6023 ha**
Įrašas galioja: **Nuo 2023-01-01**

8.5. **Teritorija, kurioje taikomos SŽNS, neįregistruota Nekilnojamojo turto registre: Gamtiniai ir kompleksiniai draustiniai (V skyrius, aštuntasis skirsnis)**
Daiktas: **žemės sklypas Nr. 4400-2698-4181, aprašytas p. 2.1.**
Įregistravimo pagrindas: **2019-06-06 Lietuvos Respublikos specialiųjų žemės naudojimo sąlygų įstatymas Nr. XIII-2166**
2019-12-19 Lietuvos Respublikos žemės ūkio ministro įsakymas Nr. 3D-711
Plotas: **503.6023 ha**
Įrašas galioja: **Nuo 2023-01-01**

8.6. **Teritorija, kurioje taikomos SŽNS, neįregistruota Nekilnojamojo turto registre: Valstybiniai parkai (V skyrius, dvidešimt trečiasis skirsnis)**
Daiktas: **žemės sklypas Nr. 4400-2698-4181, aprašytas p. 2.1.**
Įregistravimo pagrindas: **2019-06-06 Lietuvos Respublikos specialiųjų žemės naudojimo sąlygų įstatymas Nr. XIII-2166**
2019-12-19 Lietuvos Respublikos žemės ūkio ministro įsakymas Nr. 3D-711
Plotas: **531.9727 ha**

Įrašas galioja: **Nuo 2023-01-01**

8.7. **Teritorija, kurioje taikomos SŽNS, neįregistruota Nekilnojamojo turto registre: Miško žemė (VI skyrius, trečiasis skirsnis)**
Daiktas: **žemės sklypas Nr. 4400-2698-4181, aprašytas p. 2.1.**
Įregistravimo pagrindas: **2019-06-06 Lietuvos Respublikos specialiųjų žemės naudojimo sąlygų įstatymas Nr. XIII-2166**
2019-12-19 Lietuvos Respublikos žemės ūkio ministro įsakymas Nr. 3D-711
Plotas: **529.2787 ha**
Įrašas galioja: **Nuo 2023-01-01**

8.8. **Teritorija, kurioje taikomos SŽNS, neįregistruota Nekilnojamojo turto registre: Kultūros paveldo objektų ir vietovių teritorijos, jų apsaugos zonos (V skyrius, pirmasis skirsnis)**
Daiktas: **žemės sklypas Nr. 4400-2698-4181, aprašytas p. 2.1.**
Įregistravimo pagrindas: **2019-06-06 Lietuvos Respublikos specialiųjų žemės naudojimo sąlygų įstatymas Nr. XIII-2166**
2019-12-19 Lietuvos Respublikos žemės ūkio ministro įsakymas Nr. 3D-711
Plotas: **0.1807 ha**
Įrašas galioja: **Nuo 2023-01-01**

8.9. **Teritorija, kurioje taikomos SŽNS, neįregistruota Nekilnojamojo turto registre: Elektros tinklų apsaugos zonos (III skyrius, ketvirtasis skirsnis)**
Daiktas: **žemės sklypas Nr. 4400-2698-4181, aprašytas p. 2.1.**
Įregistravimo pagrindas: **2019-06-06 Lietuvos Respublikos specialiųjų žemės naudojimo sąlygų įstatymas Nr. XIII-2166**
2019-12-19 Lietuvos Respublikos žemės ūkio ministro įsakymas Nr. 3D-711
Plotas: **5.4453 ha**
Įrašas galioja: **Nuo 2023-01-01**

8.10. **Teritorija, kurioje taikomos SŽNS, neįregistruota Nekilnojamojo turto registre: Kelių apsaugos zonos (III skyrius, antrasis skirsnis)**
Daiktas: **žemės sklypas Nr. 4400-2698-4181, aprašytas p. 2.1.**
Įregistravimo pagrindas: **2019-06-06 Lietuvos Respublikos specialiųjų žemės naudojimo sąlygų įstatymas Nr. XIII-2166**
2019-12-19 Lietuvos Respublikos žemės ūkio ministro įsakymas Nr. 3D-711
Plotas: **15.9066 ha**
Įrašas galioja: **Nuo 2023-01-01**

9. Teritorijos, kuriose taikomos SŽNS, įrašytos į NTK kadastro duomenų byloje įrašytų duomenų pagrindu: įrašų nėra

10. Daikto registravimas ir kadastro žymos:

10.1. **Kadastrinius matavimus atliko (kadastro žyma)**
ROLANDAS KURPEIKIS
Daiktas: **kelias Nr. 4400-4440-3158, aprašytas p. 2.2.**
Įregistravimo pagrindas: **2011-06-16 Kvalifikacijos pažymėjimas Nr. 2M-M-1433**
2021-01-18 Nekilnojamojo daikto kadastro duomenų byla
Įrašas galioja: **Nuo 2021-02-04**

10.2. **Suformuotas naujas (daikto registravimas)**
Daiktas: **kelias Nr. 4400-4440-3158, aprašytas p. 2.2.**
Įregistravimo pagrindas: **2021-01-18 Nekilnojamojo daikto kadastro duomenų byla**
2021-01-27 Deklaracija apie statybos užbaigimą / paskirties pakeitimą Nr. 3
Aprašymas: **(Vietinės reikšmės kelio III statybos etapas)**
Įrašas galioja: **Nuo 2021-02-04**

10.3. **Kadastrinius matavimus atliko (kadastro žyma)**
Uždaroji akcinė bendrovė "Geokada", a.k. 300019637
Daiktas: **žemės sklypas Nr. 4400-2698-4181, aprašytas p. 2.1.**
Įregistravimo pagrindas: **2010-03-25 Nekilnojamojo daikto kadastro duomenų byla**
Kvalifikacijos pažymėjimas Nr. 2M-M-402
Įrašas galioja: **Nuo 2013-08-26**

10.4. **Suformuotas naujas (daikto registravimas)**
Daiktas: **žemės sklypas Nr. 4400-2698-4181, aprašytas p. 2.1.**
Įregistravimo pagrindas: **2010-03-25 Nekilnojamojo daikto kadastro duomenų byla**
2013-06-28 Nacionalinės žemės tarnybos teritorinio skyriaus vedėjo sprendimas Nr. 13SK-(14.13.111.)-350
Įrašas galioja: **Nuo 2013-08-26**

11. Duomenys apie įregistruotas teritorijas, kuriose taikomos specialiosios žemės naudojimo sąlygos:

11.1. Teritorijos pavadinimas: **Elektros tinklų apsaugos zonos (III skyrius, ketvirtasis skirsnis)**
Teritorijos unikalus numeris: **100111826**
Įregistravimo pagrindas: **Lietuvos Respublikos energetikos ministerija; 2021-10-25 Įsakymas dėl Klaipėdos elektros tinklų teritorijų plano patvirtinimo Nr. 1-278**
Įregistravimo data: **2021-11-16**
Žemės sklypo plotas, patenkantis į Teritoriją: **22 kv. m, nuo 2023-01-04**

11.2. Teritorijos pavadinimas: **Vandens tiekimo ir nuotekų, paviršinių nuotekų tvarkymo infrastruktūros apsaugos zonos (III skyrius, dešimtasis skirsnis)**
Teritorijos unikalus numeris: **100346375**
Įregistravimo pagrindas: **Neringos savivaldybės administracija; 2022-02-23 Neringos savivaldybės geriamojo vandens tiekimo ir nuotekų tvarkymo infrastruktūros plėtros specialiojo plano keitimas Nr. T1-20**
Įregistravimo data: **2022-04-06**
Žemės sklypo plotas, patenkantis į Teritoriją: **27 kv. m, nuo 2023-01-05**

11.3. Teritorijos pavadinimas: **Vandens tiekimo ir nuotekų, paviršinių nuotekų tvarkymo infrastruktūros apsaugos zonos (III skyrius, dešimtasis skirsnis)**
Teritorijos unikalus numeris: **100348146**
Įregistravimo pagrindas: **Neringos savivaldybės administracija; 2022-02-23 Neringos savivaldybės geriamojo vandens tiekimo ir nuotekų tvarkymo infrastruktūros plėtros specialiojo plano keitimas Nr. T1-20**
Įregistravimo data: **2022-04-27**
Žemės sklypo plotas, patenkantis į Teritoriją: **5242 kv. m, nuo 2023-01-04**

11.4. Teritorijos pavadinimas: **Elektros tinklų apsaugos zonos (III skyrius, ketvirtasis skirsnis)**
Teritorijos unikalus numeris: **100113156**

Įregistravimo pagrindas: **Lietuvos Respublikos energetikos ministerija; 2021-10-25 įsakymas dėl Klaipėdos elektros tinklų teritorijų plano patvirtinimo Nr. 1-278**
Įregistravimo data: **2021-11-17**
Žemės sklypo plotas, patenkantis į Teritoriją: **1016 kv. m, nuo 2023-01-04**

11.5. Teritorijos pavadinimas: **Elektroninių ryšių tinklų elektroninių ryšių infrastruktūros apsaugos zonos (III skyrius, vienuoliktasis skirsnis)**
Teritorijos unikalus numeris: **100351203**
Įregistravimo pagrindas: **Lietuvos Respublikos susisiekimo ministerija; 2022-05-17 Telia tinklo apsaugos zonos planas Neringos savivaldybėje Nr. 3-261**
Įregistravimo data: **2022-05-25**
Žemės sklypo plotas, patenkantis į Teritoriją: **443 kv. m, nuo 2023-01-04**

11.6. Teritorijos pavadinimas: **Elektros tinklų apsaugos zonos (III skyrius, ketvirtasis skirsnis)**
Teritorijos unikalus numeris: **100119080**
Įregistravimo pagrindas: **Lietuvos Respublikos energetikos ministerija; 2021-10-25 įsakymas dėl Klaipėdos elektros tinklų teritorijų plano patvirtinimo Nr. 1-278**
Įregistravimo data: **2021-11-23**
Žemės sklypo plotas, patenkantis į Teritoriją: **9 kv. m, nuo 2023-01-04**

11.7. Teritorijos pavadinimas: **Elektros tinklų apsaugos zonos (III skyrius, ketvirtasis skirsnis)**
Teritorijos unikalus numeris: **100094005**
Įregistravimo pagrindas: **Lietuvos Respublikos energetikos ministerija; 2021-10-25 įsakymas dėl Klaipėdos elektros tinklų teritorijų plano patvirtinimo Nr. 1-278**
Įregistravimo data: **2021-11-05**
Žemės sklypo plotas, patenkantis į Teritoriją: **633 kv. m, nuo 2023-01-04**

11.8. Teritorijos pavadinimas: **Vandens tiekimo ir nuotekų, paviršinių nuotekų tvarkymo infrastruktūros apsaugos zonos (III skyrius, dešimtasis skirsnis)**
Teritorijos unikalus numeris: **100347990**
Įregistravimo pagrindas: **Neringos savivaldybės administracija; 2022-02-23 Neringos savivaldybės geriamojo vandens tiekimo ir nuotekų tvarkymo infrastruktūros plėtros specialiojo plano keitimas Nr. T1-20**
Įregistravimo data: **2022-04-26**
Žemės sklypo plotas, patenkantis į Teritoriją: **857 kv. m, nuo 2023-01-05**

11.9. Teritorijos pavadinimas: **Elektros tinklų apsaugos zonos (III skyrius, ketvirtasis skirsnis)**
Teritorijos unikalus numeris: **100093970**
Įregistravimo pagrindas: **Lietuvos Respublikos energetikos ministerija; 2021-10-25 įsakymas dėl Klaipėdos elektros tinklų teritorijų plano patvirtinimo Nr. 1-278**
Įregistravimo data: **2021-11-05**
Žemės sklypo plotas, patenkantis į Teritoriją: **111 kv. m, nuo 2023-01-05**

11.10. Teritorijos pavadinimas: **Elektros tinklų apsaugos zonos (III skyrius, ketvirtasis skirsnis)**
Teritorijos unikalus numeris: **100116180**
Įregistravimo pagrindas: **Lietuvos Respublikos energetikos ministerija; 2021-10-25 įsakymas dėl Klaipėdos elektros tinklų teritorijų plano patvirtinimo Nr. 1-278**
Įregistravimo data: **2021-11-19**
Žemės sklypo plotas, patenkantis į Teritoriją: **604 kv. m, nuo 2023-01-04**

11.11. Teritorijos pavadinimas: **Vandens tiekimo ir nuotekų, paviršinių nuotekų tvarkymo infrastruktūros apsaugos zonos (III skyrius, dešimtasis skirsnis)**
Teritorijos unikalus numeris: **100346879**
Įregistravimo pagrindas: **Neringos savivaldybės administracija; 2022-02-23 Neringos savivaldybės geriamojo vandens tiekimo ir nuotekų tvarkymo infrastruktūros plėtros specialiojo plano keitimas Nr. T1-20**
Įregistravimo data: **2022-04-12**
Žemės sklypo plotas, patenkantis į Teritoriją: **3 kv. m, nuo 2023-01-05**

11.12. Teritorijos pavadinimas: **Elektros tinklų apsaugos zonos (III skyrius, ketvirtasis skirsnis)**
Teritorijos unikalus numeris: **100116711**
Įregistravimo pagrindas: **Lietuvos Respublikos energetikos ministerija; 2021-10-25 įsakymas dėl Klaipėdos elektros tinklų teritorijų plano patvirtinimo Nr. 1-278**
Įregistravimo data: **2021-11-19**
Žemės sklypo plotas, patenkantis į Teritoriją: **119 kv. m, nuo 2023-01-04**

11.13. Teritorijos pavadinimas: **Elektros tinklų apsaugos zonos (III skyrius, ketvirtasis skirsnis)**
Teritorijos unikalus numeris: **100116553**
Įregistravimo pagrindas: **Lietuvos Respublikos energetikos ministerija; 2021-10-25 įsakymas dėl Klaipėdos elektros tinklų teritorijų plano patvirtinimo Nr. 1-278**
Įregistravimo data: **2021-11-19**
Žemės sklypo plotas, patenkantis į Teritoriją: **260 kv. m, nuo 2023-01-04**

11.14. Teritorijos pavadinimas: **Elektros tinklų apsaugos zonos (III skyrius, ketvirtasis skirsnis)**
Teritorijos unikalus numeris: **100121044**
Įregistravimo pagrindas: **Lietuvos Respublikos energetikos ministerija; 2021-10-25 įsakymas dėl Klaipėdos elektros tinklų teritorijų plano patvirtinimo Nr. 1-278**
Įregistravimo data: **2021-11-23**
Žemės sklypo plotas, patenkantis į Teritoriją: **1831 kv. m, nuo 2023-01-04**

12. Registro pastabos ir nuorodos:
Sklypas patenka į pajūrio juostos teritoriją.

13. Kita informacija: įrašų nėra

14. Informacija apie duomenų sandoriui tikslinimą: įrašų nėra

Dokumentą atspausdino GYTIS BŽESKIS

UAB
PLENTPROJEKTAS

PROJEKTŲ: „PĖSČIŲJŲ IR DVIRAČIŲ TAKO SMILTYNĖ–NIDA RUOŽO NUO 15,576 IKI 31,232 KM REKONSTRAVIMO TECHNINIS DARBO PROJEKTAS“, „PĖSČIŲJŲ IR DVIRAČIŲ TAKO SMILTYNĖ–NIDA RUOŽŲ NUO 0,010 IKI 2,029 KM, NUO 0,011 IKI 1,829 KM, NUO 31,249 IKI 34,050 KM, NUO 34,074 IKI 34,217 KM REKONSTRAVIMO TECHNINIS DARBO PROJEKTAS“ PROJEKTINIŲ PASIŪLYMŲ VIEŠINIMO ATASKAITA

2022 m. rugsėjo 19 d., Vilnius

Susirinkimas įvyko: 2022 m. rugsėjo mėn. 15 d., 15:00 val. – 17:00 val. Neringos savivaldybės patalpose, Taikos g. 2, LT-93123, Neringa.
Susirinkimo pirmininkas: UAB „Plentprojektas“ projekto vadovas Gytis Bžeskis.
Sekretorius: UAB „Plentprojektas“ projekto vadovas Andrius Sirtautas.
Statytojo atstovai: VĮ Lietuvos automobilių kelių direkcija atstovai Indrė Žilakauskienė, Gražina Mecevičienė
Dalyvavo: UAB „Plentprojektas“ atstovai, Statytojo atstovai, projektiniais pasiūlymais suinteresuota visuomenė.

DARBOTVARKĖ:

1. **Susirinkimo pirmininko pasisakymas, Statytojo pristatymas.**
2. **Susirinkimo eigos ir tvarkos pristatymas.**
3. **Projektinių pasiūlymų sprendinių pristatymas.**
4. **Iki viešo susirinkimo gautų pasiūlymų pristatymas.**
5. **Klausimai, pasiūlymai, diskusijos.**

1. **Susirinkimo pirmininko pasisakymas, Statytojo pristatymas:**

Gytis Bžeskis prisistatė, pristatė Statytoją.

2. **Susirinkimo eigos ir tvarkos pristatymas.:**

Gytis Bžeskis prisistatė susirinkimo eigą ir tvarką, paprašė dalyvius registruotis dalyvių ir pasisakyti norinčių sąrašuose.

3. **Projektinių pasiūlymų sprendinių pristatymas. Projekto vadovas Gytis Bžeskis pristatė projektinių pasiūlymuose numatytus sprendinius:**

UAB
PLENTPROJEKTAS

Statybos vieta: Neringos miestas
Statybos rūšys: rekonstravimas
Statinio kategorija: neypatingasis

Gytis Bžeskis pristatė rekonstruojamų ruožų padėtis Lietuvoje ir svarbą Europoje. Rekonstruojami ruožai sutampa su tarptautinių dviračių trasų „EuroVelo 10“ (Baltijos jūros trasa)/„EuroVelo 13“ (Geležinės uždangos takas), Lietuvos nacionalinės dviračių trasos Nr. 10 „Pajūrio dviračių trasa“, Europos dviračių trasos Nr. R1 atkarpomis.

Tako plotis parinktas įvertinus: Kelių direkcijos pateiktus dviratininkų eismo intensyvumų duomenis (maks. int. 125dv./h), Neringos savivaldybės darnaus judumo strateginio plano duomenis ir perspektyvų duomenis (maks. int. 124dv./h.), specialiosioms transporto priemonėms keliamus reikalavimus (b=3,5m, h=4,5 m.), teritorijų planavimo dokumentus.

Susirinkimui tęsiantis Gytis Bžeskis pristatė abiejų projektų projektinių pasiūlymų bylas, buvo koncentruojamasi į planinius sprendinius.

4. Iki viešo susirinkimo gautų pasiūlymų pristatymas ir įvertinimas.

Priedas Nr. 1. Iki viešojo susirinkimo ir susirinkimo metu gauti pasiūlymai, įvertinimas

5. Klausimai, pasiūlymai, diskusijos.

Priedas Nr. 1. Iki viešojo susirinkimo ir susirinkimo metu gauti pasiūlymai, įvertinimas

PRIDEDAMA:

1. Priedas Nr. 1. Viešo susirinkimo protokolas su protokolo priedais (Nr. 1 – 2);
2. Priedas Nr. 2. Stendų nuotraukos;
3. Priedas Nr. 3. Visuomenės raštu teiktų pasiūlymų kopijos

Susirinkimo pirmininkas Gytis Bžeskis

Sekretorius Andrius Sirtautas

Įmonės kodas 300715445
PVM mokėtojo kodas LT 100003497018
Atsisk. sąsk. Nr. LT65 7044 0600 0596 9860
AB SEB bankas
Banko kodas 70440

UAB „Plentprojektas“
El. paštas: bendras@plentprojektas.lt
Faks. +370 5 2127941
Tel. 8 5 2791584
Gedimino pr. 41/2-1,
LT-01109 Vilnius, Lietuva.

UAB PLENTPROJEKTAS

Priedas. Nr. 1. Viešo susirinkimo protokolas su protokolo priedais

UAB PLENTPROJEKTAS

PROJEKTŲ: „PĖSČIŲJŲ IR DVIRAČIŲ TAKO SMILTYNĖ–NIDA RUOŽO NUO 15,576 IKI 31,232 KM REKONSTRAVIMO TECHNINIS DARBO PROJEKTAS“, „PĖSČIŲJŲ IR DVIRAČIŲ TAKO SMILTYNĖ–NIDA RUOŽŲ NUO 0,010 IKI 2,029 KM, NUO 0,011 IKI 1,829 KM, NUO 31,249 IKI 34,050 KM, NUO 34,074 IKI 34,217 KM REKONSTRAVIMO TECHNINIS DARBO PROJEKTAS“ PROJEKTINIŲ PASIŪLYMŲ PRISTATYMŲ VISUOMENEI VIEŠOJO SUSIRINKIMO PROTOKOLAS

2022 m. rugsėjo 19 d., Vilnius

Susirinkimas įvyko: 2022 m. rugsėjo mėn. 15 d., 15:00 val. – 17:00 val. Neringos savivaldybės patalpose, Taikos g. 2, LT-93123, Neringa.
Susirinkimo pirmininkas: UAB „Plentprojektas“ projekto vadovas Gytis Bžeskis.
Sekretorius: UAB „Plentprojektas“ projekto vadovas Andrius Sirtautas.
Statytojo atstovai: VĮ Lietuvos automobilių kelių direkcija atstovai Indrė Žilakauskienė, Gražina Mecevičienė
Dalyvavo: UAB „Plentprojektas“ atstovai, Statytojo atstovai, projektiniais pasiūlymais suinteresuota visuomenė.

DARBOTVARKĖ:

1. **Susirinkimo pirmininko pasisakymas, Statytojo pristatymas.**
2. **Susirinkimo eigos ir tvarkos pristatymas.**
3. **Projektinių pasiūlymų sprendinių pristatymas.**
4. **Iki viešo susirinkimo gautų pasiūlymų pristatymas.**
5. **Klausimai, pasiūlymai, diskusijos.**

1. **Susirinkimo pirmininko pasisakymas, Statytojo pristatymas:**

Gytis Bžeskis prisistatė, pristatė Statytoją.

2. **Susirinkimo eigos ir tvarkos pristatymas.:**

Gytis Bžeskis prisistatė susirinkimo eigą ir tvarką, papraše dalyvius registruotis dalyvių ir pasisakyti norinčių sąrašuose.

3. **Projektinių pasiūlymų sprendinių pristatymas. Projekto vadovas Gytis Bžeskis pristatė projektinių pasiūlymuose numatytus sprendinius:**

Įmonės kodas 300715445
PVM mokėtojo kodas LT 100003497018
Atsisk. sąsk. Nr. LT65 7044 0600 0596 9860
AB SEB bankas
Banko kodas 70440

UAB „Plentprojektas“
El. paštas: bendras@plentprojektas.lt
Faks. +370 5 2127941
Tel. 8 5 2791584
Gedimino pr. 41/2-1,
LT-01109 Vilnius, Lietuva.

UAB
PLENTPROJEKTAS

UAB
PLENTPROJEKTAS

Statybos vieta: Neringos miestas
Statybos rūšys: rekonstravimas
Statinio kategorija: neypatingasis

Gytis Bžeskis pristatė rekonstruojamų ruožų padėtis Lietuvoje ir svarbą Europoje. Rekonstruojami ruožai sutampa su tarptautinių dviračių trasų „EuroVelo 10“ (Baltijos jūros trasa)/„EuroVelo 13“ (Geležinės uždangos takas), Lietuvos nacionalinės dviračių trasos Nr. 10 „Pajūrio dviračių trasa“, Europos dviračių trasos Nr. R1 atkarpomis.

Tako plotis parinktas įvertinus: Kelių direkcijos pateiktus dviratininkų eismo intensyvumų duomenis (maks. int. 125dv./h), Neringos savivaldybės darnaus judumo strateginio plano duomenis ir perspektyvų duomenis (maks. int. 124dv./h.), specialiosioms transporto priemonėms keliamus reikalavimus (b=3,5m, h=4,5 m.), teritorijų planavimo dokumentus.

Susirinkimui tęsiantis Gytis Bžeskis pristatė abiejų projektų projektinių pasiūlymų bylas, buvo koncentruojamasi į planinius sprendinius.

4. Iki viešo susirinkimo gautų pasiūlymų pristatymas ir įvertinimas.

Priedas Nr. 1. Iki viešojo susirinkimo ir susirinkimo metu gauti pasiūlymai, įvertinimas

5. Klausimai, pasiūlymai, diskusijos.

Priedas Nr. 1. Iki viešojo susirinkimo ir susirinkimo metu gauti pasiūlymai, įvertinimas

PRIDEDAMA:

1. Priedas Nr. 1. Iki viešojo susirinkimo ir susirinkimo metu gauti pasiūlymai, įvertinimas
2. Priedas Nr. 2. Susirinkimo dalyvių sąrašo kopija;

Susirinkimo pirmininkas Gytis Bžeskis

Sekretorius Andrius Sirtautas

Įmonės kodas 300715445
PVM mokėtojo kodas LT 100003497018
Atsisk. sąsk. Nr. LT65 7044 0600 0596 9860
AB SEB bankas
Banko kodas 70440

UAB „Plentprojektas“
El. paštas: bendras@plentprojektas.lt
Faks. +370 5 2127941
Tel. 8 5 2791584
Gedimino pr. 41/2-1,
LT-01109 Vilnius, Lietuva.

Įmonės kodas 300715445
PVM mokėtojo kodas LT 100003497018
Atsisk. sąsk. Nr. LT65 7044 0600 0596 9860
AB SEB bankas
Banko kodas 70440

UAB „Plentprojektas“
El. paštas: bendras@plentprojektas.lt
Faks. +370 5 2127941
Tel. 8 5 2791584
Gedimino pr. 41/2-1,
LT-01109 Vilnius, Lietuva.

UAB PLENTPROJEKTAS

Viešo susirinkimo protokolo priedas Nr. 1. Iki viešojo susirinkimo ir susirinkimo metu gauti pasiūlymai, įvertinimas

Priedas Nr. 1 Iki viešojo susirinkimo ir susirinkimo metu gauti pasiūlymai, įvertinimas

Visuomenės pasiūlymas Nr. 1. (sutrumpintas variantas/citata)	A. Iš pateiktų vizualizacijų nesimato, ar nebus su dviračių tako projektu panaikinta galimybė parkuoti automobilius žaliojo kelio atkarpoje nuo paskutinio (Pietinio pliažo) iki naujų namų adresu Žaliasis kelias 8, kadangi kelias siaurinamas. Prašytume išlaikyti galimybę statyti automobilius šioje Žaliojo kelio atkarpoje, o dviratininkams tikrai užtektų apie 1 metrą paplatinto tako šalia jau esamo nedarant jokių smėlingų juostų.
Projektuotojo atsakymas Nr. 1.	A. Automobilių stovėjimo vietų įrengimas projektiniuose pasiūlymuose nesprendžiamas, nes šie darbai nenumatyti paslaugų atlikimo sutartyse. Kuršių nerijos nacionalinio parko tvarkymo plane (toliau – KNNP) nenumatytas automobilių stovėjimas išilgai žaliojo kelio.
Visuomenės pasiūlymas Nr. 2. (sutrumpintas variantas/citata)	A. Prašau atsiųsti projektuojamo dviračių tako Kuršių Nerijoje detalesnę schemą, kad matytųsi statinio nr. 3 maršrutas Pervalkos gyvenvietėje. B. Prašau patvirtinti, kad dviračių takas nuo Pervalkos kelio iki esamo dviračių tako Pervalka-Preila projektuojamas visiškai kitu maršrutu negu kad yra dabar. C. Ar tai reiškia, kad keičiama dviračių tako trajektorija, ir jis išvedamas į Pervalkos centrinę gatvę per Pervalkos 44 kiemą?
Projektuotojo atsakymas Nr. 2.	A. Schema pateikta projektiniuose pasiūlymuose. Vadovaujantis STR 1.04.04:2017 „Statinio projektavimas, projekto ekspertizė“ detalesnės schemos projektiniuose pasiūlymuose neprivalomos. B. Dviračių takas paliekamas esamoje situacijoje. C. Dviračių tako „trajektorija“ nekeičiama.
Visuomenės pasiūlymas Nr. 3. (sutrumpintas variantas/citata)	A. Projektuoti atskirą dviračių taką kuriame dviratininkų eismas būtų fiziškai atskirtas nuo kitų eismo dalyvių; B. Numatyti kitus projektinius sprendinius, atskiriančius dviratininkų eismą nuo pėsčiųjų eismo bendro tako viduje (bordiūras, tekstūrinė juosta, skirtinga spalva).
Projektuotojo atsakymas Nr. 3.	A. Ruože nuo Preilos iki krašto kelio Nr. 167 remiantis Neringos savivaldybės darnaus judumo strateginio plano duomenimis ir natūriniais tyrinėjimais pėsčiųjų ir dviratininkų intensyvumas siekia tik 10 dv./val. ir 8 pėsč./val. Remiantis pėsčiųjų ir dviračių takų projektavimo rekomendacijos R PDTP 12 projektuojama infrastruktūra galėtų būti 2,5 m pločio. Siekiant pagerinti eismo saugumą ir kt. priimtas sprendimas taką platinti iki 3,5 m. Atskiras dviračių takas yra perteklinis sprendinys, todėl svarstomas nebus. B. Tokiu atveju reikėtų projektuoti atskirus pėsčiųjų ir dviračių takus, kurie būtų pertekliniai.
Visuomenės pasiūlymas Nr. 4. (sutrumpintas variantas/citata)	A. Visų pirma kyla klausimas dėl būtinybės platinti kelią iki 3.5m. pločio. Kiek analizavau dviračių takus dauguma atvejų jie projektuojami siauresni: Juodkrantės pamary- 2m, Preila- Pervalka- 3 m., Klaipėda- Palanga- nuo 1,7m. iki 3,25m. , Austrijoje dažnu atveju 2,5 m. B. Kitas klausimas dėl dviračių tako atkarpos ties Juodkrante. Pagrindinės problemos, kurias žinau: a. dviračiai, pėstieji ir automobiliai juda ta pačia danga; b. avarinės situacijos; c. automobilių lenktynės; d. automobilių parkavimas ant važiuojamosios dangos. C. Numatytas dangos ardymas, kuris kainuos didelius pinigus. Kertami medžiai įrengiant nedraugiškus gamtai asvaltuotus pėsčiųjų takus, kurie ir toliau liks pagunda judantiems paspirtukais, dviračiais ir pan. Kaip suprantu automobiliai ir toliau važiuos dviračių keliu, ir toliau bus parkuojami automobiliai ant važiuojamosios dangos, nenumatyti būdai, kaip stabdyti lenktyniaujančius. Taigi susidaro įspūdis, kad projektas neišbaigtas ir ne iki galo apgalvotas.

Įmonės kodas 300715445
PVM mokėtojo kodas LT 100003497018
Atsišk. sąsk. Nr. LT65 7044 0600 0596 9860
AB SEB bankas
Banko kodas 70440

UAB „Plentprojektas“
El. paštas: bendras@plentprojektas.lt
Faks. +370 5 2127941
Tel. 8 5 2791584
Gedimino pr. 41/2-1,
LT-01109 Vilnius, Lietuva.

UAB PLENTPROJEKTAS

Projektuotojo atsakymas Nr. 4.	A. 3,5 m pločio parinkimo pagrindas yra projektiniuose pasiūlymuose. Plotis parinktas atsižvelgiant į spec. transporto priemonėms keliamus reikalavimus, atsižvelgiant į dviratininkų ir pėsčiųjų intensyvumus. B. Projektiniuose pasiūlymuose pėstieji atskirti nuo dviratininkų ir automobilių transporto priemonių. Siekiant pagerinti eismo saugumą bus svarstoma įrengti greičio mažinimo priemones žaliajame kelyje. C. Bus svarstoma įrengti saugumą gerinančias priemones žaliajame kelyje.
Visuomenės pasiūlymas Nr. 5. (sutrumpintas variantas/citata)	A. Vasaros sezono metu riboti automobilių eismą Žaliajam kelyje: apmokestinti automobilių stovėjimą šiame ruože arba visai drausti automobilių eismą šia gatve (išskyrus ten gyvenančius, dirbančius, su negalia ir pan.) paliekant kelią dviratininkų pirmenybei ir pėstiesiems. Lygiagrečiai organizuoti patrauklų keleivių pavėžėjimą prie jūros (elektroautobusiukai ar pan.). Tai mažiausiai investicijų reikalaujanti alternatyva, nes pasirinkus ją platinti ir tiesti naujų takų ar šaligatvių nereikėtų visai. B. Nuo PK 172+20 nukreipti dviračių taką orinės elektros perdavimo linijos apsaugos zona (maždaug iki PK 218+00.00. Tai siūloma ir Neringos darnaus judrumo strateginiame plane), suprojektuoti išvažiavimus ties Juodkrantės gelbėjimo stotimis ar kitomis pliažo vietomis. Šios alternatyvos įgyvendinimas užimtų daugiau laiko, bet būtų pasiektas minimalus neigiamas poveikis aplinkai ir kraštovaizdžiui, nereikėtų tiesti papildomų asfalto takų kopų palvėje, bei nereikėtų esamų takų ar šaligatvių platinti. C. Pateiktų projektinių pasiūlymų korekcija. Siekiant sumažinti žalą aplinkai ir kraštovaizdžiui (iš pateiktų projektinių pasiūlymų) ir atsižvelgiant į eismo dalyvių srautus, atlikti šias projektinių pasiūlymų korekcijas: a. Kadangi pėsčiųjų srautai šioje atkarpoje yra maži, siūlome nuo PK 174+20 (169 +00) iki PK 182+00 įrengti tik dviračių taką, paliekant esantį – 2 m pločio su asfalto danga arba su minimaliu galimu 2,5 m pločiu. Paliekant esamą 2 m pločio dviračių taką, išsaugotume nemažai brandžių medžių, sudarančių išskirtinę alėją, kuri didina šios atkarpos patrauklumą. Siūlytina dažniau atlikti kelkraščių ir pačio tako valymus. b. Nuo PK 190+00 iki PK 197+00 projektuoti 5,5 m pločio su asfalto danga dviračių gatvę be atskiro šaligatvio pėstiesiems. Nesant galimybės įrengti dviračių gatvės be pėsčiųjų šaligatvio, įrengti 1,5-2 m pločio šaligatvį pėstiesiems. Šaligatviams įrengti rinktis draugiškai aplinkai medžiagas (skalda, molis ir pan.) nenaudojant jokių bordiūrų ir neformuojant kelkraščių. Šaligatvius vingiuoti tarp medžių, siekiant padaryti kuo mažiau žalos gamtai ir kraštovaizdžiui taip suteikiant šaligatviui daugiau patrauklumo bei natūralaus pavėsio pėstiesiems. c. Atkarpoje nuo PK 197+60.00 iki PK 218+00 neskaidyti (smėlingais kelkraščiais ar pan.) ir neplatinti esamos 8 m pločio gatvės. Projektuoti 8 m pločio asfalto dangos gatvę, išskiriant dviračių taką juosta ant asfalto dangos (taip, kaip padaryta atkarpa nuo PK 218+00 link Smiltynes-Nidos plento), įrengti automobilių greičio ribojimo kalnelius ir/ar kitas automobilių greičio reguliavimo priemones. d. Nuo PK 203+60 iki PK 218+00.00 neprojektuoti atskiro dviračių tako. Siūlytina dažniau atlikti kelkraščių valymus ir genėjimus esamame 8 m pločio automobilių-dviračių kelyje.
Projektuotojo atsakymas Nr. 5.	A. Gyventojai ir turistai pasirinkę alternatyvias transporto priemones tikėtina judės siūlomais autobusiukais ir pan., kurios eismo saugumo požiūriu sudarys tokias pačias neigiamas aplinkybes labiausiai pažeidžiamiems eismo dalyviams – pėstiesiems ir dviratininkams. Į Neringos kurortą atvykę turistai nuosavais automobiliais tikėtina toliau laikysis savo įpročių ir automobilių apmokestinimas reikšmingos įtakos neturės, nes šios išlaidos sudarys nedidelį procentą visų atostogų išlaidų mastu, todėl pėstieji, dviratininkai ir automobiliai ir toliau dalyvaus vienoje mišriai, todėl siūlomi sprendiniai

Įmonės kodas 300715445
PVM mokėtojo kodas LT 100003497018
Atsisk. sąsk. Nr. LT65 7044 0600 0596 9860
AB SEB bankas
Banko kodas 70440

UAB „Plentprojektas“
El. paštas: bendras@plentprojektas.lt
Faks. +370 5 2127941
Tel. 8 5 2791584
Gedimino pr. 41/2-1,
LT-01109 Vilnius, Lietuva.

UAB
PLENTPROJEKTAS

	nepagerins esamos situacijos. Pasiūlymai atmesti. B. Siūlomi sprendiniai patenka už projektinių pasiūlymų darbų ribos, vadovaujantis KNNP tvarkymo planu, siūlomoje vietoje susisiekimo infrastruktūra nenumatyta, todėl jos projektuoti šiuo metu ten negalima. KNNP tvarkymo planas yra aukštesnės svarbos palyginus su Neringos darnaus judumo strateginiu planu, todėl vadovaujantis teritorijų planavimo įstatymu esant prieštaravimams, reikia vadovautis KNNP tvarkymo planu. Pasiūlymai atmesti. C. Remiantis Neringos savivaldybės darnaus judumo strateginio plano duomenimis pėsčiųjų intensyvumas siekia iki 64 pėsč./val., natūrinių tyrinėjimų metu duomenys pasitvirtino, todėl susisiekimo infrastruktūra yra pėstiesiems reikalinga. Pėstiesiems yra poreikis judėti išilgai žalio kelio, nes šalia yra sporto įrenginiai, tinklinio aikštelė ir kiti traukos centrai. Neįrengus atskiros infrastruktūros pėstiesiems, esama situacija nebus pagerinta. KNNP tvarkymo plane pėsčiųjų infrastruktūra numatyta. Pasiūlymai atmesti. a. Remiantis Neringos savivaldybės darnaus judumo strateginio plano duomenimis pėsčiųjų intensyvumas siekia iki 64 pėsč./val., natūrinių tyrinėjimų metu duomenys pasitvirtino, todėl susisiekimo infrastruktūra yra pėstiesiems reikalinga. Pėstiesiems yra poreikis judėti išilgai žalio kelio, nes šalia yra sporto įrenginiai, tinklinio aikštelė ir kiti traukos centrai. Neįrengus atskiros infrastruktūros pėstiesiems, esama situacija nebus pagerinta. KNNP tvarkymo plane pėsčiųjų infrastruktūra numatyta. Pasiūlymai atmesti. b. Vingiuojant taką tarp medžių, reikėtų dar labiau jį atitraukti nuo dviračių gatvės. Todėl takas patektų ant kopų, kuriose gautųsi dideli išilginiai tako nuolydžiai. Atitraukti taką toliau trukdo lauko treniruokliai, tinklinio aikštelės ir kt. paplūdimio infrastruktūra. Šaligatvio siaurinimas iki mažiausio galimo 1,5 m pločio sudarytų nesaugias ir nepatrauklias sąlygas eismo dalyviams, nes į paplūdimį dažnais atvejais atvykstama ilsėtis su šeima ir paplūdimio inventoriumi. Atsisakius žaliųjų juostų tarp dviračių gatvės ir pėsčiųjų tako, reikėtų fizinio atskyrimo, kuris nepatraukliai atrodo, todėl suinteresuotos institucijos gali nederinti tokių sprendinių. Pasiūlymai atmesti, tačiau pėsčiųjų takuose bus svarstomos alternatyvios dangos. c.-d. Pasiūlymas esamos situacijos iš esmės nepagerintų, likty esama situaciją, todėl šiame ruože rekonstravimas taptų netikslingas ir jo reikėtų visiškai atsisakyti. KNNP plane dviratininkų infrastruktūra numatyta. Pasiūlymai atmesti.
Visuomenės pasiūlymas Nr. 6. (sutrumpintas variantas/citata)	A. Skelbimas apie PP paskelbtas nesilaikant STR1.04.04:2017 „Statinio projektavimas, projekto ekspertizė“ 67 punkto, t.y. ne „interneto svetainės pirmajame tinklalapyje“. B. Statomas visai Lietuvai svarbus objektas, tačiau jo viešinimo procedūros atliekamos tik fizinio susitikimo būdu. Norėtųsi, kad tokio šalies turizmo sektoriui svarbaus objekto svarstyme galėtų dalyvauti žmonės iš visos Lietuvos ir tam labiausiai pasitarnautų jei susirinkimas vyktų ir nuotoliniu būdu. Deja, tokia galimybė nesudaryta. C. Projektinių pasiūlymų byloje nurodoma, kad stadija yra „techninis darbo projektas“. Tai neatitinka projektinių pasiūlymų esmės, nes akivaizdu, kad šioje stadijoje išsakyti visuomenės pageidavimai nebus vertinami objektyviai. Prašau užtikrinti, kad projektavimo procesas vyktų nuosekliai, jame ne formaliai būtų įsiklausoma į visuomenės pageidavimus. D. PP nurodoma, kad sprendiniai parengti vadovaujantis „Pėsčiųjų ir dviračių takų projektavimo rekomendacijos R PDTP 12“, nors šis dokumentas nėra privalomas reglamentas, kuris turėtų būti taikomas projektuojant susisiekimo infrastruktūrą. Pagal teisės aktus sprendiniai turi būti parenkami vadovaujantis STR 2.06.04:2014 „Gatvės ir vietinės reikšmės keliai. Bendrieji reikalavimai“. E. STR1.04.04:2017 „Statinio projektavimas, projekto ekspertizė“ numatyta, kad

Įmonės kodas 300715445
PVM mokėtojo kodas LT 100003497018
Atsisk. sąsk. Nr. LT65 7044 0600 0596 9860
AB SEB bankas
Banko kodas 70440

UAB „Plentprojektas“
El. paštas: bendras@plentprojektas.lt
Faks. +370 5 2127941
Tel. 8 5 2791584
Gedimino pr. 41/2-1,
LT-01109 Vilnius, Lietuva.

UAB PLENTPROJEKTAS

	viena iš PP rengimo užduoties ir aiškinamojo rašto dalių turi būti „planuojamos ūkinės veiklos, paslaugų kiekis“, kas šiuo atveju turėtų reikšti pėsčiųjų, dviratininkų, kitų eismo dalyvių skaičių. Ši informacija nepateikta nei PP rengimo užduotyje, nei aiškinamajame rašte. F. Nesant informacijos apie planuojamus eismo srautus akivaizdu, kad nebuvo vadovautasi STR 2.06.04:2014 „Gatvės ir vietinės reikšmės keliai. Bendrieji reikalavimai“ 24 punktu, kuris reikalauja „įvertinti esamą ir perspektyvinį eismo intensyvumą, srauto sudėtį “, o tokią „transporto eismo intensyvumo ir sudėties duomenis užsakovas pateikia projektavimo užduotyje (techninėje užduotyje) arba, bendru užsakovo ir projektuotojo sutarimu, ištiria ir nustato projektuotojas“. Ši reglamento dalis neįgyvendinta. G. Nesant eismo intensyvumo informacijos lieka neaišku kuo vadovaujantis buvo parinkti važiuojamosios dalies, šaligatvių pločiai. STR 2.06.04:2014 „Gatvės ir vietinės reikšmės keliai. Bendrieji reikalavimai“ nenumato jokio kito sprendinių parinkimo būdo kaip tik vadovaujantis konkrečiomis lentelėmis (37, 38, 40), 133, 176 ir kitais punktais, tad akivaizdu, jog projektas parengtas nekokybiškai ir neatitinka teisės aktų reikalavimų. H. Neaišku kokiu pagrindu yra keičiami statinio parametrai Naglių gamtinio rezervato ribose. Šiuo metu yra įregistruotas 2 metrų pločio asfaltbetonio dangos dviračių takas, tačiau jį ketinama rekonstruoti į 2,5 metrų pločio pėsčiųjų ir dviračių taką su gatvės bordiūrais ir pertvarkyta sankasa. Pagal Neringos savivaldybės ateities planus akivaizdu, kad siekiama didinti atvykstančių dviračiais skaičius ir toks plotis, net jei ir būtų leistinas nesiimant teritorijų planavimo dokumentų keitimo procedūrų, neatitiktų planuojamų eismo dalyvių srautų, nes bendrame 2,5 metro pločio dviejų krypčių pėsčiųjų ir dviračių take dviračių eismo intensyvumas negali viršyti 50. Kiti atveju takas bus nepatogus naudotis, jame kils daug konfliktų bei eismo įvykių.
Projektuotojo atsakymas Nr. 6.	A. Skelbimas apie PP (projektinius pasiūlymus) yra savivaldybės pirmajame puslapyje.  B. Visuomenės informavimo procedūra vykdyta vadovaujantis STR1.04.04:2017 „STATINIO PROJEKTAVIMAS, PROJEKTO EKSPERTIZĖ“ reikalavimų. Prioritetinis variantas viešinti vietoje, tačiau galima ir nuotoliniu būdu jeigu Statytojas pageidauja. C. Visuomenei pristatyti projektiniai pasiūlymai pagal , techninio darbo projekto pirminiai dokumentai, pagal kuriuos bus pradėtas ruošti projektas. Techninis darbo projektas dar nepradėtas ruošti. D. Lietuvos respublikos statybos įstatymas neprieštarauja, kad rengiant projektinius pasiūlymus galima vadovautis ir kitais normatyviniais teisės aktais. E. „planuojamos ūkinės veiklos, paslaugų kiekis“ tai nėra perspektyviniai ir esami eismo intensyvumai. Manome, kad ši interpretacija yra klaidinga. Rengiant projektinius pasiūlymus buvo atsižvelgta į esamus, perspektyvinius pėsčiųjų ir dviratininkų intensyvumus, bet jie PP nepaminėti, nes PP sudėtyje vadovaujantis „STATINIO PROJEKTAVIMAS, PROJEKTO EKSPERTIZĖ“

Įmonės kodas 300715445
PVM mokėtojo kodas LT 100003497018
Atsisk. sąsk. Nr. LT65 7044 0600 0596 9860
AB SEB bankas
Banko kodas 70440

UAB „Plentprojektas“
El. paštas: bendras@plentprojektas.lt
Faks. +370 5 2127941
Tel. 8 5 2791584
Gedimino pr. 41/2-1,
LT-01109 Vilnius, Lietuva.

UAB PLENTPROJEKTAS

	jie būti neprivalo. F. Atkreipiame dėmesį, kad reikalavimas nurodytas rengiant projektą, o neprojektinius pasiūlymus. G. Projektiniai pasiūlymai parengti vadovaujantis esamais ir perspektyviniais eismo intensyvumais, kurių sudėtyje vadovaujantis STR1.04.04:2017 „Statinio projektavimas, projekto ekspertizė“ neprivalo būti. H. Atkreipiame dėmesį, kad Naglių rezervato ribose projektuojamas dviračių takas vadovaujantis KNNP tvarkymo reglamentu. Vadovaujantis Neringos savivaldybės darnaus judumo strateginio plano duomenimis ir natūriniais tyrinėjimais pėsčiųjų ir dviratininkų intensyvumas siekia Naglių rezervate siekia tik 24 dvir./val. Pėsčiųjų rezervate nesutikta. Vadovaujantis STR 2.06.04:2014 „Gatvės ir vietinės reikšmės keliai. Bendrieji reikalavimai“ 40 lentelė, esant dviratininkų intensyvumui iki 150 dv/h parinktas plotis yra tinkamas net jeigu dviratininkų padidėtų 6-is kartus.

Įmonės kodas 300715445
PVM mokėtojo kodas LT 100003497018
Atsisk. sąsk. Nr. LT65 7044 0600 0596 9860
AB SEB bankas
Banko kodas 70440

UAB „Plentprojektas“
El. paštas: bendras@plentprojektas.lt
Faks. +370 5 2127941
Tel. 8 5 2791584
Gedimino pr. 41/2-1,
LT-01109 Vilnius, Lietuva.

UAB PLENTPROJEKTAS

Viešo susirinkimo protokolo priedas Nr. 1. Susirinkimo dalyvių sąrašo kopija

Projektinių pasiūlymų: „Pėsčiųjų ir dviračių tako Smiltynė–Nida ruožo nuo 15,576 iki 31,232 km rekonstravimo techninis darbo projektas ir projekto vykdymo priežiūra“, „Pėsčiųjų ir dviračių tako Smiltynė Nida ruožų nuo 0,010 iki 2,029 km, nuo 0,011 iki 1,829 km, nuo 31,249 iki 34,050 km, nuo 34,074 iki 34,217 km rekonstravimo techninis darbo projektas ir projekto vykdymo priežiūra“ informavimo visuomenei **dalyvių sąrašas** pagal STR 1.04.04:2017 „Statinio projektavimas, projekto ekspertizė“

2022 rugsėjo 15 d. 15.00 val., Neringa

Dalyvių sąrašas

Eil. Nr.	Vardas, Pavardė (juridinio asmens pavadinimas), elektroninis paštas, telefono numeris	Parašas
1.	Gytis Bėsteris gytis.besteris@plentprojektas.lt	
2.	Andrius Siftautas andrius.siftautas@plentprojektas.lt	
3.	Agnė Jenčauskienė agne.jencauskiene@gmail.com	
4.	Matas Lazauskas matas@lazauskas.lt	
5.	Grazina Macerėcienė grazina.macericiene@gmail.com	
6.	Indrė Žilakauskienė indre.zilakauskiene@lakd.lt	
7.	Tomas Laleckis Valstybinių miškų urėdija Kretingos regioninis padalinys 8635735593	
8.	Mindaugas Tautvaišas, VĮ Valstybinių miškų urėdija, 8614 22752	
9.	Ligita Kupstytė 868749538 VĮ Valstybinių miškų urėdija	
10.	Egidijus Sakalys Neringos sav.	
11.	Jurgis Algimantas VĮ Pajūrio regiono KP	
12.	Renata Jatienė Neringos sav.	

1

UAB PLENTPROJEKTAS

Eil. Nr.	Vardas, Pavardė (juridinio asmens pavadinimas), elektroninis paštas, telefono numeris	Parašas
13.	LINA LUKAUSKAITĖ lina.lukauskaite@neringa.lt	
14.	DAIVA TANKEVIČIENĖ daiva.tankeviciene@neringa.lt	
15.	Simonas Sakevičius simonas.sakevicius@neringa.lt	
16.	Sandra Beleleitė sandra.beleleitė@gmail.com	
17.	Eglė Norkutė egle.norkute.mail@gmail.com	
18.	Asta Barilaitė asta.barilaite@gmail.com Nerigos sav. adm-ja	
19.	Dorius	
20.		
21		
22		
23		
24		
25		
26		
27		
28		
29		
30		

2

UAB PLENTPROJEKTAS

Projektinių pasiūlymų: „Pėsčiųjų ir dviračių tako Smiltynė–Nida ruožo nuo 15,576 iki 31,232 km rekonstravimo techninis darbo projektas ir projekto vykdymo priežiūra“, „Pėsčiųjų ir dviračių tako Smiltynė Nida ruožų nuo 0,010 iki 2,029 km, nuo 0,011 iki 1,829 km, nuo 31,249 iki 34,050 km, nuo 34,074 iki 34,217 km rekonstravimo techninis darbo projektas ir projekto vykdymo priežiūra“ informavimo visuomenei

Pasisakyti norinčių sąrašas

2022 rugsėjo 15 d. 15.00 val., Neringa

Pasisakyti norinčių sąrašas

Eil. Nr.	Vardas, Pavardė (juridinio asmens pavadinimas), elektroninis paštas, telefono numeris	Parašas
1.	Matas Laurukas matas@laurukas.lt 818199432	
2.	Mindaugas Petkūnas, 861422759	
3.	Sandra Berlitaitė sandra.berlitaite@gmail.com	
4.		
5.		
6.		
7.		
8.		
9.		
10.		
11.		
12.		

1

UAB PLENTPROJEKTAS

Priedas. Nr. 2. Stendų nuotraukos





Įmonės kodas 300715445
PVM mokėtojo kodas LT 100003497018
Atsisk. sąsk. Nr. LT65 7044 0600 0596 9860
AB SEB bankas
Banko kodas 70440

UAB „Plentprojektas“
El. paštas: bendras@plentprojektas.lt
Faks. +370 5 2127941
Tel. 8 5 2791584
Gedimino pr. 41/2-1,
LT-01109 Vilnius, Lietuva.

UAB
PLENTPROJEKTAS





Įmonės kodas 300715445
PVM mokėtojo kodas LT 100003497018
Atsisk. sąsk. Nr. LT65 7044 0600 0596 9860
AB SEB bankas
Banko kodas 70440

UAB „Plentprojektas“
El. paštas: bendras@plentprojektas.lt
Faks. +370 5 2127941
Tel. 8 5 2791584
Gedimino pr. 41/2-1,
LT-01109 Vilnius, Lietuva.

UAB PLENTPROJEKTAS

Viešo susirinkimo protokolo priedas Nr. 3. Visuomenės raštu teiktų pasiūlymų kopijos

From: Gediminas Uloza [guloza@gmail.com]
To: gytis.bzeskis@plentprojektas.lt
Cc:
Subject: Dėl dviračių tako
Sent: sk 2022-09-11 17:06

Sveiki

Iš pateiktų vizualizacijų nesimato, ar nebus su dviračių tako projektu panaikinta galimybė parkuoti automobilius žaliojo kelio atkarpoje nuo paskutinio (Pietinio pliažo) iki naujų namų adresu Žaliasis kelias 8, kadangi kelias siaurinamas.

Šioje atkarpoje vietiniai Juodkrantės gyventojai ir svečiai statosi automobilius, važiuodami prie jūros ir taip paskirsto poilsiautojų srautus viso paplūdimio zonoje.

Prašytume išlaikyti galimybę statyti automobilius šioje Žaliojo kelio atkarpoje, o dviratininkams tikrai užtektų apie 1 metrą paplatinto tako šalia jau esamo nedarant jokių smėlingų juostų.

Su pagarba
Gediminas Uloza

Ievos kalno 6-14, Neringa
868677937=

UAB PLENTPROJEKTAS

From: saurasta22@gmail.com
To: gytis.bzeskis@plentprojektas.lt
Cc:
Subject: del dviraciu tako Pervalkoje
Sent: sk 2022-09-11 23:29

Labas,

Prašau atsiųsti projektuojamo dviračių tako Kuršių Nerijoje detalesnę schemą, kad matytųsi statinio nr. 3 maršrutas Pervalkos gyvenvietėje.



Prašau patvirtinti, kad dviračių takas nuo Pervalkos kelio iki esamo dviračių tako Pervalka-Preila projektuojamas visiškai kitu maršrutu negu kad yra dabar.



Ar tai reiškia, kad keičiama dviračių tako trajektorija, ir jis išvedamas į Pervalkos centrinę gatvę per Pervalkos 44 kiemą?

Laukiame skubaus atsakymo ir detalios schemos. Iš anksto dėkojame.

Pagarbiai,

Saulius Ružinskas
Pervalkos 44C gyventojas
Tel. +370 615 91773
El.paštas: saurasta22@gmail.com

UAB PLENTPROJEKTAS

SUINTERESUOTI PREILOS GYVENTOJAI 2022-09-14
Darius Krasaitis
Audra Krasaitienė
Adresas: Preilos g. 73C, Preila
El. pašto adresas: darius0168@me.com

KAM:
Projektuotojui UAB „Plentprojektas“
Adresas: Gedimino pr. 41-1, LT-01109, Vilnius,

Siunčiama el. pašto adresu: gytis.bzeskis@plentprojektas.lt
Kopija siunčiama el. pašto adresu administracija@neringa.lt
Originalas paštu nesiunčiamas

GYVENTOJŲ PRAŠYMAS
KEISTI (TIKSLINTI) PROJEKTINIŲ PASIŪLYMŲ SPRENDINIUS
4 statiniui (dviračių takui nuo 34,074 iki 34,217 km)
atskiriant dviračių eismą nuo pėsčiųjų eismo

Pėsčiųjų ir dviračių tako Smiltynė–Nida ruožų nuo 0,010 iki 2,029 km, nuo 0,011 iki 1,829 km, nuo 31,249 iki 34,050 km, nuo 34,074 iki 34,217 km rekonstravimo techninis darbo projektas (projektinių pasiūlymų dalis)

Prašymo santrauka. Šiuo prašymu suinteresuoti Preilos gyventojai (visuomenės atstovai) prašo projektuotojo keisti (tikslinti) projektinius sprendinius 4 statiniui (dviračių tako atkarpai nuo 34,074 iki 34,217 km). **Konkrečiai – gyventojai prašo atskirti dviračių eismą nuo pėsčiųjų eismo:**

(1) projektuoti atskirą dviračių taką kuriame dviratininkų eismas būtų fiziškai atskirtas nuo kitų eismo dalyvių;

arba

(2) numatyti kitus projektinius sprendinius, atskiriančius dviratininkų eismą nuo pėsčiųjų eismo bendro tako viduje (bordiūras, tekstūrinė juosta, skirtinga spalva).

Prašymą teikiančių gyventojų požiūriu tik dviračių bei pėsčiųjų eismo atskyrimas gali užtikrinti eismo dalyvių (įskaitant pėsčiųjų) saugumą ir išvengti skaudžių nelaimių projektuojamoje tako dalyje.

Detalūs motyvai

1. **VIEŠINIMO PROCEDŪRA**

Šiuo metu vyksta *„Pėsčiųjų ir dviračių tako Smiltynė–Nida ruožų nuo 0,010 iki 2,029 km, nuo 0,011 iki 1,829 km, nuo 31,249 iki 34,050 km, nuo 34,074 iki 34,217 km rekonstravimo techninis darbo projekto“* projektinių pasiūlymų viešinimo procedūra[1] kaip tai numato statybos techninio reglamento STR 1.04.04:2017 „Statinio projektavimas, projekto ekspertizė“ VIII skyriaus nuostatos“. Be kita ko, STR numato suinteresuotų visuomenės atstovų teisę susipažinti su projektiniais pasiūlymais, pateikti savo pasiūlymus, o projektuotojas turi pareigą juos įvertinti, priimti sprendimą, ar bus koreguojami projektiniai pasiūlymai, informuoti visuomenės atstovus apie priimtą sprendimą ir jo motyvus.

[1] https://neringa.lt/informacija-apie-pesciuju-ir-dviraciu-tako-smiltynenida-ruozu-nuo-0010-iki-2029-km-nuo-0011-iki-1829-km-nuo-31249-iki-34050-km-nuo-34074-iki-34217-km-rekonstravimo-projektinius-pasiulymus/685

Įmonės kodas 300715445
PVM mokėtojo kodas LT 100003497018
Atsisk. sąsk. Nr. LT65 7044 0600 0596 9860
AB SEB bankas
Banko kodas 70440

UAB „Plentprojektas“
El. paštas: bendras@plentprojektas.lt
Faks. +370 5 2127941
Tel. 8 5 2791584
Gedimino pr. 41/2-1,
LT-01109 Vilnius, Lietuva.

UAB
PLENTPROJEKTAS

Todėl, pasinaudodami savo teise teikti pasiūlymus, nepraleisdami numatyto termino, teikiame šį prašymą keisti projektinių pasiūlymų sprendinius – 4 statiniui (dviračių tako atkarpai nuo 34,074 iki 34,217 km) atskirti dviračių taką nuo pėsčiųjų tako (t.y. projektuoti atskirą dviračių taką kuriame dviratininkų eismas būtų fiziškai atskirtas nuo kitų eismo dalyvių).

2. KONKRETŪS SPRENDINIAI, KURIUOS PRAŠOMA KOREGUOTI

Viešai paskelbti projektiniai pasiūlymai[2] numato, kad dviračių tako atkarpą nuo jūros iki Preilos (4 statinys (nuo 34,074 iki 34,217 km) numatyta rekonstruoti į 3,5 m pločio **bendrą pėsčiųjų - dviračių taką.**



1.2 pav. Rekonstruojamo objekto vieta (4 statinys)

Takas planuojamas įrėminti betoniniais vejos bordiūrais. **Tačiau projektiniai pasiūlymai nenumato fizinio dviračių ir pėsčiųjų tako atskyrimo: pėsčiųjų ir dviratininkų takai nėra atskirti į atskirus takus.** Maža to **– net ir bendrame dviračių-pėsčiųjų take (jo viduje) nenumatyta jokio pėsčiųjų ir dviračių eismo atskyrimo**:

- Bendro tako viduje pėsčiųjų ir dviratininkų eismas **nebus atskirtas nei bordiūru (šiek tiek skirtingi aukščiai), nei gerai juntamos tekstūros juosta**;
- Bendro tako viduje pėsčiųjų ir dviratininkų eismo dalims **planuojama naudoti vienoda spalva** (kai tuo tarpu rekomenduojama dviračių tako daliai naudoti raudoną plytų spalvą).

3. GYVENTOJŲ PASIŪLYMAS IR JO MOTYVAI

Prašymą teikiantys gyventojai prašo projektuotojo koreguoti projektinių pasiūlymų sprendinius numatant realų ir veiksmingą pėsčiųjų bei dviračių eismo atskyrimą projektuojamoje atkarpoje. Gyventojai savo prašymą grindžia tokiais motyvais:

3.1. Atskirti pėsčiųjų eismą nuo dviračių eismo reikalauja eismo dalyvių saugumas projektuojamoje atkarpoje.

Projektuojama atkarpa jungia Preilos gyvenvietę su jūra. Šia atkarpa jūros link eina tiek Preilos gyventojai, tiek miestelio svečiai. Dažnu atveju einama šeimomis, užimant didesnį plotą nei 1-2 asmenys (kaip pavaizduota projektinių sprendinių skerspjūvyje). Dažnu atveju einama su mažais vaikais, kurie gali judėti neprognozuojamai, staigiai keisti kryptį.

Projektiniai sprendiniai numato, kad projektuojamas takas (be jokio atskyrimo) bus skirtas ir dviračių eismui. Svarbu įvertinti, kad didelė tako dalis yra ilgos nepertraukiamos tiesios atkarpos, kurios tinka didelio dviračių greičio išvystymui. Maža to, takas turi bent vieną ryšią nuokalnę, ypač palankią savaiminiam įsibėgėjimui:

[2] https://neringa.lt/data/public/uploads/2022/08/projektiniai-pasiulymai-1-4.pdf

Įmonės kodas 300715445
PVM mokėtojo kodas LT 100003497018
Atsisk. sąsk. Nr. LT65 7044 0600 0596 9860
AB SEB bankas
Banko kodas 70440

UAB „Plentprojektas“
El. paštas: bendras@plentprojektas.lt
Faks. +370 5 2127941
Tel. 8 5 2791584
Gedimino pr. 41/2-1,
LT-01109 Vilnius, Lietuva.

UAB
PLENTPROJEKTAS



Taip pat būtina įvertinti, kad taku judės ne tik dviračiai, bet ir elektriniai paspirtukai bei motoriniai dviračiai kurie savaime išvysto didelį greitį.

Esant tokioms aplinkybėms, būtų nusikalstamai nerūpestinga leisti projektuojamoje atkarpoje maišytis dviračių ir pėsčiųjų eismui absoliučiai be jokio šių eismo srautų atskyrimo. Tokie sprendiniai savaime „užprogramuoja“ nelaimingus atsitikimus, avarijas, traumas ar net mirtis.

Incidentų pavojus nėra tik hipotetinė galimybė. Priešingai – pavojus ir realūs incidentai yra gerai fiksuotas ir viešai žinomas faktas. Pavyzdžiui - Neringos savivaldybė 2022 metais įvedė eismo organizavimo pakeitimus, kuriais draudžiama Nidos krantine (pėsčiųjų – dviračių taku) judėti elektriniams paspirtukams bei motoriniams dviračiams. Kaip nurodoma savivaldybės spaudos pranešime[3]:

„Toks sprendimas priimtas įvertinus padidėjusį nelaimingų atsitikimų su motoriniais dviračiais ir paspirtukais skaičių bei tai, kad Nidos marių krantine einančių takų infrastruktūra šioms transporto priemonėms nėra pritaikyta.“

Projektuojama atkarpa – tokia, kokia dabar suprojektuota – taip pat nebus pritaikyta saugiai sąveikai tarp skirtingų eismo rūšių ir lems nelaimingus atsitikimus, kur nukentės Preilos gyventojai ir svečiai. To išvengti įmanoma tik keičiant projektinių pasiūlymų sprendinius ir numatant aiškų dviračių bei pėsčiųjų eismo atribojimą arba (1) fiziškai atribojant ir išskiriant dviračių taką nuo pėsčiųjų tako; arba (2) padarant pėsčiųjų ir dviračių eismo atskyrimą bendro tako viduje.

3.2. Nidoje, analogiškoje atkarpoje (Taikos gatvė, jungianti gyvenvietę su jūra), dviračių ir pėsčiųjų takai yra tinkamai išskirti. To paties prašome ir Preiloje projektuojamai atkarpai.

Nidos Taikos g. dviračių ir pėsčiųjų takai yra fiziškai atriboti. Konkrečiose atkarpose tai yra išspręsta dviračių taką vedant važiuojamąja kelio dalimi, atskiriant horizontaliuoju kelio žymėjimu:



[3] (i) https://neringa.lt/gyventojui/naujienos/57/neringoje-isigalios-eismo-organizavimo-pakeitimai-2022?lang=lt
(ii) https://neringa.lt/gyventojui/naujienos/57/paspirtuku-ir-motoriniu-dviraciu-vairuotojams-priminta-apie-draudima-vaziuoti-kursiu-mariu-krantine-272

Įmonės kodas 300715445
PVM mokėtojo kodas LT 100003497018
Atsisk. sąsk. Nr. LT65 7044 0600 0596 9860
AB SEB bankas
Banko kodas 70440

UAB „Plentprojektas“
El. paštas: bendras@plentprojektas.lt
Faks. +370 5 2127941
Tel. 8 5 2791584
Gedimino pr. 41/2-1,
LT-01109 Vilnius, Lietuva.

UAB
PLENTPROJEKTAS

Kitose tos pačios gatvės atkarpose dviračių takas yra įrengtas šalia kelio, kitoje gatvės pusėje nuo pėsčiųjų tako:



Laikome tai optimaliu sprendiniu, nes yra užtikrinamas eismo dalyvių saugumas ir interesai: poilsiautojų šeimos, judančios iš gyvenvietės link pajūrio ar iš jo grįžtančios yra apsaugotos nuo nelaimių ir traumų. Tuo tarpu dviratininkai ar motorinių priemonių naudotojai gali netrukdomai ir be streso naudoti jiems išskirta infrastruktūra.

Todėl prašymą teikiantys gyventojai prašo projektuotojo atsižvelgti į geros praktikos pavyzdžius gretimose gyvenvietėse ir priimti panašius sprendinius Preiloje projektuojamoje analogiškoje atkarpoje.

3.3. *„Pėsčiųjų ir dviračių takų projektavimo rekomendacijos R PDTP 12“*[4] nurodo pėsčiųjų ir dviračių tako atskyrimą kaip prioritetą. Taip pat įvardina techninius būdus tai padaryti.

Rekomendacijų 63 p. nurodo:

„Atskiri dviračių takai yra aukščiausios kokybės dviračių eismo infrastruktūra, kurioje dviratininkų eismas fiziškai atskirtas nuo kitų eismo dalyvių. Parenkant dviračių tako tipą – prioritetas pirmiausia skiriamas atskiriems dviračių takams.“

Rekomendacijų 64 p. nurodo:

“Atskiri dviračių takai geriausiai atitinka paskirtį esant pakankamai ilgiems nepertraukiamiems ruožams su nedideliu sankryžų skaičiumi.”

Netgi kalbant apie bendrą dviračių-pėsčiųjų taką yra rekomenduojama jo viduje vis tiek atskirti dviračių ir pėsčiųjų eismą:

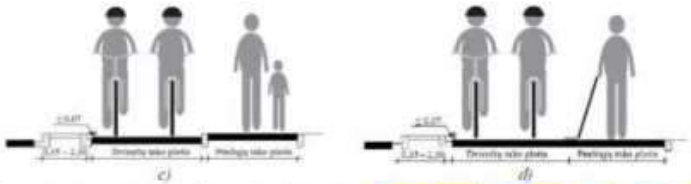

c) tako nuo važiuojamosios gatvės dalies atskirtas žaliąja skiriamąja juosta, pėsčiųjų ir dviratininkų eismas tarpusavyje atskirtas bordiūru
d) tako nuo važiuojamosios gatvės dalies atskirtas žaliąja skiriamąja juosta, pėsčiųjų ir dviratininkų eismas tarpusavyje atskirtas geros juntamos tekstūros juosta

[4] https://e-seimas.lrs.lt/portal/legalAct/lt/TAD/TAIS.435071

Įmonės kodas 300715445
PVM mokėtojo kodas LT 100003497018
Atsisk. sąsk. Nr. LT65 7044 0600 0596 9860
AB SEB bankas
Banko kodas 70440

UAB „Plentprojektas“
El. paštas: bendras@plentprojektas.lt
Faks. +370 5 2127941
Tel. 8 5 2791584
Gedimino pr. 41/2-1,
LT-01109 Vilnius, Lietuva.

UAB PLENTPROJEKTAS

Galiausiai rekomendacijų 182 str. numato:

„Pėsčiųjų ir dviračių tako dalies dangą, skirtą dviratininkams, rekomenduojama įrengti raudonų plytų spalvos“

Todėl manome, kad dviračių ir pėsčiųjų takų atskyrimas taip pat atitiktų ir gerąsias praktikas, įtvirtintas teisės aktuose.

Atsižvelgdami į tai, kas išdėstyta, gerbiamo projektuotojo

prašome:

Atskirti dviračių eismą nuo pėsčiųjų eismo:

(1) projektuoti atskirą dviračių taką kuriame dviratininkų eismas būtų fiziškai atskirtas nuo kitų eismo dalyvių;

arba

(2) numatyti kitus projektinius sprendinius, atskiriančius dviratininkų eismą nuo pėsčiųjų eismo bendro tako viduje (bordiūras, tekstūrinė juosta, skirtinga spalva).

Tikimės, kad į šį gyventojų (visuomenės atstovų) prašymą bus tinkamai atsižvelgta ir bus priimti sprendimai koreguoti projektinių pasiūlymų sprendinius.

Informuojame negalėsime sudalyvauti viešame sprendinių svarstyme 2022-09-15 dieną Neringos savivaldybėje, nes nėra numatytos galimybės dalyvauti nuotoliniu būdu. Prašome į šį prašymą atsakyti raštu, nurodant, ar gyventojų prašymai buvo tinkamai apsvarstyti ir ar bus koreguojami projektiniai sprendiniai. Taip pat prašome pridėti viešo svarstymo protokolą.

Pagarbiai

Suinteresuoti Preilos gyventojai
Darius Krasaitis
Audra Krasaitienė

5/5

Įmonės kodas 300715445
PVM mokėtojo kodas LT 100003497018
Atsisk. sąsk. Nr. LT65 7044 0600 0596 9860
AB SEB bankas
Banko kodas 70440

UAB „Plentprojektas“
El. paštas: bendras@plentprojektas.lt
Faks. +370 5 2127941
Tel. 8 5 2791584
Gedimino pr. 41/2-1,
LT-01109 Vilnius, Lietuva.

UAB PLENTPROJEKTAS

From: Egle Norkute [egle.norkute.mail@gmail.com] Sent: tr 2022-09-14 14:14
To: gytis.bzeskis@plentprojektas.lt
Cc:
Subject: Dėl dviračių tako projekto

Laba diena,

noriu pasidalinti keliomis mintimis apie suprojektuotą ir šiuo metu derinamą dviračių tako projektą. Esu juodkrantiškė, mėgėja minti dviratį ir vaikščioti gamtoje.

1) Visų pirma kyla klausimas dėl būtinybės platinti kelią iki 3.5m. pločio. Kiek analizavau dviračių takus dauguma atvejų jie projektuojami siauresni: Juodkrantės pamary- 2m, Preila- Pervalka- 3 m., Klaipėda- Palanga- nuo 1,7m. iki 3,25m. , Austrijoje dažnu atveju 2,5 m. (https://www.land-oberoesterreich.gv.at/Mediendateien/LK/Beilage-Radwege.pdf).
2) Kitas klausimas dėl dviračių tako atkarpos ties Juodkrante. Pagrindinės problemos, kurias žinau:
   a. dviračiai, pėstieji ir automobiliai juda ta pačia danga;
   b. avarinės situacijos;
   c. automobilių lenktynės;
   d. automobilių parkavimas ant važiuojamosios dangos;

Numatytas dangos ardymas, kuris kainuos didelius pinigus. Kertami medžiai įrengiant nedraugiškus gamtai asvaltuotus pėsčiųjų takus, kurie ir toliau liks pagunda judantiems paspirtukais, dviračiais ir pan. Kaip suprantu automobiliai ir toliau važiuos dviračių keliu, ir toliau bus parkuojami automobiliai ant važiuojamosios dangos, nenumatyti būdai, kaip stabdyti lenktyniaujančius. Taigi susidaro įspūdis, kad projektas neišbaigtas ir ne iki galo apalvotas.

Planuoju rytoj dalyvati susitikime ir tikiuosi, kad į minimas pastabas bus atsižvelgta, ieškoma tvaresnių ir išbaigtesnių sprendimų.

Pagarbiai,

Eglė Nrokutė

UAB
PLENTPROJEKTAS

ASOCIACIJA „JUODKRANTĖS BENDRUOMENĖ“

Kodas 304219674, L. Rėzos g. 32-5, Neringa LT-93101, tel.nr. 8699 53926, el.p. juodkrantiskis@gmail.com,
www.facebook.com/juodkrantesbendruomene/

UAB „Plentprojektas“ 2022 m. rugsėjo 14 d.

Žiniai:
VĮ Lietuvos automobilių kelių direkcija
Neringos miesto savivaldybė
Kuršių nerijos nacionalinio parko direkcija

PASIŪLYMAI DĖL „PĖSČIŲJŲ IR DVIRAČIŲ TAKO SMILTYNĖ–NIDA RUOŽO NUO 15,576 IKI 31,232 KM REKONSTRAVIMO“ PROJEKTINIŲ PASIŪLYMŲ SPRENDINIŲ

Asoc. Juodkrantės bendruomenė, susipažinus su dviračių tako Žaliajame kelyje rekonstrukcijos projektu, nepritaria kai kuriems siūlomiems projektiniams sprendiniams. Projekte siūlomi sprendimai yra pertekliniai, reikalaujantys didelių finansinių išteklių ir niokojantys gamtą.
Kaip Jums žinoma, jog, siekiant įgyvendinti Lietuvos Respublikos bendrojo plano tikslus, būtina sukurti tinkamą susisiekimo infrastruktūrą ir pėstiesiems, ir dviratininkams. Kadangi Lietuvos Respublikos bendrajame plane iki 2030 metų yra numatyta siekti darnios kelionių struktūros vystymo, kai sudėtinės susisiekimo sistemos dalys prioretizuojamos taip: kelionės pėsčiomis, bevariklėmis transporto priemonėmis ir kitais mikromobilumo sprendimais, viešuoju transportu, dalijimosi transporto priemonėmis, privačiu automobiliu. Taip pat atsižvelgdami į Neringos miesto darnaus judumo strateginio plano siūlymus, siūlome šias projektuojamo dviračių tako atkarpoje 15,576 iki 31,232 alternatyvas ir pasiūlymus:

1. Vasaros sezono metu riboti automobilių eismą Žaliajam kelyje: apmokestinti automobilių stovėjimą šiame ruože arba visai drausti automobilių eismą šia gatve (išskyrus ten gyvenančius, dirbančius, su negalia ir pan.) paliekant kelią dviratininkų pirmenybei ir pėstiesiems. Lygiagrečiai organizuoti patrauklų keleivių pavėžėjimą prie jūros (elektroautobusiukai ar pan.).
Tai mažiausiai investicijų reikalaujanti alternatyva, nes pasirinkus ją platinti ir tiesti naujų takų ar šaligatvių nereikėtų visai.

2. Nuo PK 172+20 nukreipti dviračių taką orinės elektros perdavimo linijos apsaugos zona (maždaug iki PK 218+00.00. Tai siūloma ir Neringos darnaus judrumo strateginiame plane), suprojektuoti išvažiavimus ties Juodkrantės gelbėjimo stotimis ar kitomis pliažo vietomis.
Šios alternatyvos įgyvendinimas užimtų daugiau laiko, bet būtų pasiektas minimalus neigiamas poveikis aplinkai ir kraštovaizdžiui, nereikėtų tiesti papildomų asfalto takų kopų palvėje, bei nereikėtų esamų takų ar šaligatvių platinti.

3. Pateiktų projektinių pasiūlymų korekcija. Siekiant sumažinti žalą aplinkai ir kraštovaizdžiui (iš pateiktų projektinių pasiūlymų) ir atsižvelgiant į eismo dalyvių srautus, atlikti šias projektinių

UAB PLENTPROJEKTAS

pasiūlymų korekcijas:

- Kadangi pėsčiųjų srautai šioje atkarpoje yra maži, siūlome nuo PK 174+20 (169 +00) iki PK 182+00 įrengti tik dviračių taką, paliekant esantį – 2 m pločio su asfalto danga arba su minimaliu galimu 2,5 m pločiu. Paliekant esamą 2 m pločio dviračių taką, išsaugotume nemažai brandžių medžių, sudarančių išskirtinę alėją, kuri didina šios atkarpos patrauklumą. Siūlytina dažniau atlikti kelkraščių ir pačio tako valymus.

- Nuo PK 190+00 iki PK 197+00 projektuoti 5,5 m pločio su asfalto danga dviračių gatvę be atskiro šaligatvio pėstiesiems.
  Nesant galimybės įrengti dviračių gatvės be pėsčiųjų šaligatvio, įrengti 1,5-2 m pločio šaligatvį pėstiesiems. Šaligatviams įrengti rinktis draugiškai aplinkai medžiagas (skalda, molis ir pan.) nenaudojant jokių bordiūrų ir neformuojant kelkraščių. Šaligatvius vingiuoti tarp medžių, siekiant padaryti kuo mažiau žalos gamtai ir kraštovaizdžiui taip suteikiant šaligatviui daugiau patrauklumo bei natūralaus pavėsio pėstiesiems.

- Atkarpoje nuo PK 197+60.00 iki PK 218+00 neskaidyti (smėlingais kelkraščiais ar pan.) ir neplatinti esamos 8 m pločio gatvės. Projektuoti 8 m pločio asfalto dangos gatvę, išskiriant dviračių taką juosta ant asfalto dangos (taip, kaip padaryta atkarpa nuo PK 218+00 link Smiltynės-Nidos plento), įrengti automobilių greičio ribojimo kalnelius ir/ar kitas automobilių greičio reguliavimo priemones.

- Nuo PK 203+60 iki PK 218+00.00 neprojektuoti atskiro dviračių tako. Siūlytina dažniau atlikti kelkraščių valymus ir genėjimus esamame 8 m pločio automobilių-dviračių kelyje.

Prašome informuoti asoc. Juodkrantės bendruomenę apie atliktas projektinių sprendinių korekcijas šiuo el.p.: juodkrantiskis@gmail.com

Asoc. „Juodkrantės bendruomenė“ pirmininkė Sandra Berletaitė

Įmonės kodas 300715445
PVM mokėtojo kodas LT 100003497018
Atsisk. sąsk. Nr. LT65 7044 0600 0596 9860
AB SEB bankas
Banko kodas 70440

UAB „Plentprojektas“
El. paštas: bendras@plentprojektas.lt
Faks. +370 5 2127941
Tel. 8 5 2791584
Gedimino pr. 41/2-1,
LT-01109 Vilnius, Lietuva.

UAB PLENTPROJEKTAS

You forwarded this message on 2022-09-15 14:49.

From: Eduardas Kriščiūnas [edas@katalogai.net] Sent: kt 2022-09-15 14:44
To: info; lakd@lakd.lt; gytis.bzeskis@plentprojektas.lt
Cc: ldb@dviratis.lt
Subject: Dėl Neringos dviračių takų viešinimo
Signed By: There are problems with the signature. Click the signature button for details.

Neringos savivaldybės tinklapyje paskelbta apie dviejų projektinių pasiūlymų viešinimo procedūras:
https://neringa.lt/informacija-apie-pesciuju-ir-dviraciu-tako-smiltynenida-ruozo-nuo-15576-iki-31232-km-rekonstravimo-projektinius-pasiulymus/686
https://neringa.lt/informacija-apie-pesciuju-ir-dviraciu-tako-smiltynenida-ruozu-nuo-0010-iki-2029-km-nuo-0011-iki-1829-km-nuo-31249-iki-34050-km-nuo-34074-iki-34217-km-rekonstravimo-projektinius-pasiulymus/685

Viešinimo procese ir pačiuose pasiūlymuose yra kelios problemos, kurios neatitinka galiojančių teisės aktų.

1. Skelbimas apie PP paskelbtas nesilaikant STR.1.04.04:2017 „Statinio projektavimas, projekto ekspertizė“ 67 punkto, t.y. ne „interneto svetainės pirmajame tinklalapyje“.
2. Statomas visai Lietuvai svarbus objektas, tačiau jo viešinimo procedūros atliekamos tik fizinio susitikimo būdu. Norėtųsi, kad tokio šalies turizmo sektoriui svarbaus objekto svarstyme galėtų dalyvauti žmonės iš visos Lietuvos ir tam labiausiai pasitarnautų jei susirinkimas vyktų ir nuotoliniu būdu. Deja, tokia galimybė nesudaryta.
3. Projektinių pasiūlymų byloje nurodoma, kad stadija yra „techninis darbo projektas“. Tai neatitinka projektinių pasiūlymų esmės, nes akivaizdu, kad šioje stadijoje išsakyti visuomenės pageidavimai nebus vertinami objektyviai. Prašau užtikrinti, kad projektavimo procesas vyktų nuosekliai, jame ne formaliai būtų įsiklausoma į visuomenės pageidavimus.
4. PP nurodoma, kad sprendiniai parengti vadovaujantis „Pėsčiųjų ir dviračių takų projektavimo rekomendacijos R PDTP 12“, nors šis dokumentas nėra privalomas reglamentas, kuris turėtų būti taikomas projektuojant susisiekimo infrastruktūrą.
   Pagal teisės aktus sprendiniai turi būti parenkami vadovaujantis STR 2.06.04:2014 „Gatvės ir vietinės reikšmės keliai. Bendrieji reikalavimai“.
5. STR.1.04.04:2017 „Statinio projektavimas, projekto ekspertizė“ numatyta, kad viena iš PP rengimo užduoties ir aiškinamojo rašto dalių turi būti „planuojamos ūkinės veiklos, paslaugų kiekis“, kas šiuo atveju turėtų reikšti pėsčiųjų, dviratininkų, kitų eismo dalyvių skaičių. Ši informacija nepateikta nei PP rengimo užduotyje, nei aiškinamajame rašte.

6. Nesant informacijos apie planuojamus eismo srautus akivaizdu, kad nebuvo vadovautasi STR 2.06.04:2014 „Gatvės ir vietinės reikšmės keliai. Bendrieji reikalavimai“ 24 punktu, kuris reikalauja „įvertinti esamą ir perspektyvinį eismo intensyvumą, srauto sudėtį “, o tokią „transporto eismo intensyvumo ir sudėties duomenis užsakovas pateikia projektavimo užduotyje (techninėje užduotyje) arba, bendru užsakovo ir projektuotojo sutarimu, ištiria ir nustato projektuotojas“.
   Ši reglamento dalis neįgyvendinta.
7. Nesant eismo intensyvumo informacijos lieka neaišku kuo vadovaujantis buvo parinkti važiuojamosios dalies, šaligatvių pločiai. STR 2.06.04:2014 „Gatvės ir vietinės reikšmės keliai. Bendrieji reikalavimai“nenumato jokio kito sprendinių parinkimo būdo kaip tik vadovaujantis konkrečiomis lentelėmis (37, 38, 40), 133, 176 ir kitais punktais, tad akivaizdu, jog projektas parengtas nekokybiškai ir neatitinka teisės aktų reikalavimų.
8. Neaišku kokiu pagrindu yra keičiami statinio parametrai Naglių gamtinio rezervato ribose. Šiuo metu yra įregistruotas 2 metrų pločio asfaltbetonio dangos dviračių takas, tačiau jį ketinama rekonstruoti į 2,5 metrų pločio pėsčiųjų ir dviračių taką su gatvės bordiūrais ir pertvarkyta sankasa.
   Pagal Neringos savivaldybės ateities planus akivaizdu, kad siekiama didinti atvykstančių dviračiais skaičius ir toks plotis, net jei ir būtų leistinas nesiimant teritorijų planavimo dokumentų keitimo procedūrų, neatitiktų planuojamų eismo dalyvių srautų, nes bendrame 2,5 metro pločio dviejų krypčių pėsčiųjų ir dviračių take dviračių eismo intensyvumas negali viršyti 50. Kitui atveju takas bus nepatogus naudotis, jame kils daug konfliktų bei eismo įvykių.

Vadovaujantis tuo kas išdėstyta prašau įpareigoti atitinkamus asmenis projektinius pasiūlymus parengti ir viešinti taip, kad jie atitiktų teisės aktų reikalavimus.

Prašau atsiųsti pažymą apie priimtus dokumentus.

N.B. Šis laiškas pasirašytas kvalifikuotu el. parašu.

Lietuvos dviratininkų bendrijos tarybos narys,
Lietuvos pėsčiųjų asociacijos prezidentas
Eduardas Kriščiūnas
Smėlio g. 1-21, Vilnius
Tel. +370 687 30747

Registracijos numeris:	PSP-100-220920-04212
Registracijos data:	2022-09-20
Tipas:	Prašymas pritarti projektiniams pasiūlymams
Projekto pavadinimas:	Pėsčiųjų ir dviračių tako Smiltynė–Nida ruožų nuo 0,010 iki 2,029 km, nuo 0,011 iki 1,829 km, nuo 31,249 iki 34,050 km, nuo 34,074 iki 34,217 km rekonstravimo techninis darbo projektas
	✉ Siųsti žinutę nagrinėjančiam asmeniui
Pastabos:	

Būsenos:

Būsena	Data	Sprendimo el. dokumentas
Pasiūlymams pritarta	2022-09-28 14:17	
Priimtas	2022-09-28 14:17	
Tikrinamas	2022-09-28 14:16	
Užregistruotas	2022-09-20 14:46	
Įvestas į sistemą	2022-09-20 14:46	

UAB „PLENTPROJEKTAS“

UŽSAKOVAS	VĮ LIETUVOS AUTOMOBILIŲ KELIŲ DIREKCIJA
OBJEKTO PAVADINIMAS	**PĖSČIŲJŲ IR DVIRAČIŲ TAKO SMILTYNĖ–NIDA RUOŽŲ NUO 0,010 IKI 2,029 KM, NUO 0,011 IKI 1,829 KM, NUO 31,249 IKI 34,050 KM, NUO 34,074 IKI 34,217 KM REKONSTRAVIMO TECHNINIS DARBO PROJEKTAS**
STADIJA	TECHNINIS DARBO PROJEKTAS
STATYBOS RŪŠIS	REKONSTRAVIMAS
STATINIO KATEGORIJA	NEYPATINGASIS
PROJEKTO DALIS	PROJEKTINIAI PASIŪLYMAI
KOMPLEKSO NR.	0543

Pareigos	Kvalifikacijos atestato Nr.	V. Pavardė	Parašas
Direktorius	-	A. Sirtautas	
Projekto vadovas	39334	G. Bžeskis	
Projekto dalies vadovas	37525	G. Bžeskis	

VILNIUS, 2022

UAB „Plentprojektas“, Gedimino pr. 41-1, LT-01109 Vilnius, tel. (8 5) 2791584, faksas: (8 5) 2127941, el. paštas bendras@plentprojektas.lt, www.plentprojektas.lt, įmonės kodas 300715445, PVM mokėtojo kodas LT 100003497018, atsiskaitomoji sąskaita Nr. LT657044060005969860

AIŠKINAMASIS RAŠTAS

0 Laida	2022-07 Išleidimo data		Statybos leidimui, konkursui ir statybai Laidos statusas. Keitimo priežastis (jei taikoma)		
KVAL. PATV. DOK. NR.	UAB „Plentprojektas“		STATINIO PROJEKTO PAVADINIMAS Pėsčiųjų ir dviračių tako Smiltynė–Nida ruožų nuo 0,010 iki 2,029 km, nuo 0,011 iki 1,829 km, nuo 31,249 iki 34,050 km, nuo 34,074 iki 34,217 km rekonstravimo techninis darbo projektas		
39334	PV	G. Bžeskis	STATINIO NUMERIS IR PAVADINIMAS, DOKUMENTO PAVADINIMAS		Laida
37525	PDV	G. Bžeskis	Aiškinamasis raštas		0
	INŽ	D. Šlekys			
LT	STATYTOJAS (UŽSAKOVAS) VĮ Lietuvos automobilių kelių direkcija		DOKUMENTO ŽYMUO 0543-RTDP-PP-AR	Lapas 1	Lapų 14

Turinys

1. Bendri duomenys ... 3
1.1. Lietuvos respublikos įstatymai, statybos normatyviniai dokumentai bei standartai, kuriais vadovaujantis parengta projektinių pasiūlymų dalis: ... 3
1.2. Projektinių pasiūlymų parengimo pagrindas ... 3
1.3. Statinio atitiktis teritorijų planavimo dokumentams ... 4
1.3.1. Kuršių nerijos nacionalinio parko tvarkymo planas ... 4
1.3.2. Neringos savivaldybės ir jos dalių bendrasis planas ... 5
1.3.3. Neringos savivaldybės teritorijos darnaus judumo specialusis planas ... 6
1.3.4. Lietuvos Respublikos bendrasis planas ... 8
2. Esama situacija ... 8
2.1. Rekonstruojamo ruožo geografinė padėtis, esama būklė ... 8
2.2. Saugomų teritorijų, į kuriuos patenka rekonstruojamas ruožas, sąrašas: ... 11
3. Projektinių sprendinių aprašymas ... 11
3.1. Projektuojamų statinių sąrašas, techniniai rodikliai ... 11
3.2. Numatyti projektiniai sprendiniai ... 11
3.3. Skersiniai profiliai, dangų konstrukcijos ... 12
3.4. Vandens nuleidimas ... 12
3.5. Šalinami želdiniai ... 12
4. Takų pločio parinkimas ... 13
4.1. Pločio parinkimas pagal specialiojo transporto privažiavimui reikalingus parametrus ... 13
4.2. Pločio parinkimas atsižvelgiant į teritorijų apsaugą reglamentuojančių ir kitų teisės aktų nuostatas ... 13

1. Bendri duomenys

1.1. Lietuvos respublikos įstatymai, statybos normatyviniai dokumentai bei standartai, kuriais vadovaujantis parengta projektinių pasiūlymų dalis:

- Lietuvos Respublikos saugomų teritorijų įstatymas;
- Pėsčiųjų ir dviračių takų projektavimo rekomendacijos R PDTP 12;
- Statybos techninis reglamentas „Statinio projektavimas, projekto ekspertizė“;
- Automobilių kelių inžinerinių saugaus eismo priemonių projektavimo ir naudojimo rekomendacijos R ISEP 10;
- Lietuvos Respublikos Statybos įstatymu, statybos techniniais reglamentais, higienos normomis, poįstatyminiais teisės aktais;
- Lietuvos Respublikos Miškų įstatymu;
- Lietuvos Respublikos Vyriausybės 1999 m. kovo 19 d. nutarimas Nr. 308 Dėl Kuršių Nerijos nacionalinio parko nuostatų patvirtinimo (su vėlesniais pakeitimais);
- LR aplinkos ministro 2002 m. rugpjūčio 10 d. įsakymas Nr. 439 Dėl Kuršių Nerijos nacionalinio parko apsaugos reglamento patvirtinimo (su vėlesniais pakeitimais);
- Kuršių nerijos nacionalinio parko tvarkymo planas;
- Neringos savivaldybės teritorijos ir jos dalių bendrasis planas;
- Neringos savivaldybės teritorijos darnaus judumo specialusis planas;
- Neringos savivaldybės strateginis plėtros planas 2021–2030 metams;
- Lietuvos dviračių takų (trasų) plėtros planas;
- kitais galiojančiais įstatymais, teisės aktais, statybos techniniais reglamentais ir kitais normatyviniais statybos techniniais dokumentais, įskaitant, bet neapsiribojant nurodytais Lietuvos automobilių kelių direkcijos interneto svetainėje, adresu http://lakd.lrv.lt/lt/teisine-informacija/teises-aktai.

1.2. Projektinių pasiūlymų parengimo pagrindas

„Pėsčiųjų ir dviračių tako Smiltynė–Nida ruožų nuo 0,010 iki 2,029 km, nuo 0,011 iki 1,829 km, nuo 31,249 iki 34,050 km, nuo 34,074 iki 34,217 km rekonstravimo techninis darbo projektas ir projekto vykdymo priežiūra“ projektinių pasiūlymų užsakovas – VĮ Lietuvos automobilių kelių direkcija. Projektinių pasiūlymų rangovas UAB „Plentprojektas“.

Ši byla parengta vadovaujantis projektinių pasiūlymų užduotimi, projekto pirkimo techninė specifikacija, projektavimo/pasijungimo/iškėlimo sąlygomis, teritorijų planavimo dokumentais.

Statybos vieta:. Neringos savivaldybė, Neringa;

Statybos rūšys: rekonstravimas;

Statinio kategorija: neypatingasis;

Pagrindinė naudojimo paskirtis (registrų centro duomenimis): Keliai (gatvės).

1.3. Statinio atitiktis teritorijų planavimo dokumentams

1.3.1. Kuršių nerijos nacionalinio parko tvarkymo planas

Remiantis Kuršių nerijos nacionalinio parko tvarkymo planu pirmas rekonstruojamas statinys patenka į reguliuojamos apsaugos kraštovaizdžio tvarkymo, išsaugančio ūkininkavimo kraštovaizdžio tvarkymo zonas. Pirmasis statinys plane pažymėtas, kaip pažintinė dviračių trasa „EuroVelo - 10“.

Antrasis statinys yra išsaugančio ūkininkavimo kraštovaizdžio tvarkymo zonoje. Antrasis statinys plane pažymėtas, kaip pažintinė dviračių trasa „EuroVelo - 10“.

Trečiasis statinys yra išsaugančio ūkininkavimo kraštovaizdžio tvarkymo zonoje. Statinys pažymėtas, kaip pažintinė dviračių trasa „EuroVelo - 10“, žiedinių iškilų trasa ir pažintinis pėsčiųjų takas.

Trečiasis statinys yra išsaugančio ūkininkavimo kraštovaizdžio tvarkymo zonoje. Statinys pažymėtas, kaip žiedinių iškilų trasa.



1.1 pav. Rekonstruojamo objekto vieta (- 1 statinys, - 2 statinys, - 3 statinys)

0543-RTDP-PP-AR	Lapas	Lapų	Laida
	4	14	0

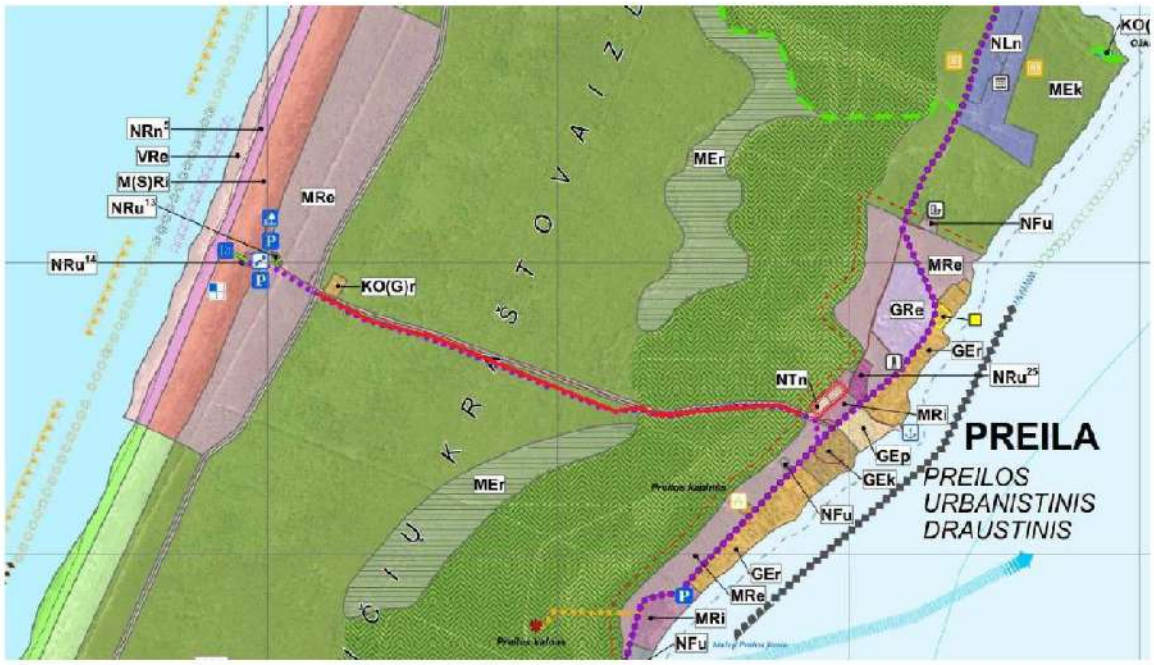

1.2 pav. Rekonstruojamo objekto vieta (4 statinys) (—)

1.3.2. Neringos savivaldybės ir jos dalių bendrasis planas

Bendrasis planas nustato, kad Kuršių nerijos nacionalinio parko ir Neringos savivaldybės vienas iš vystymo interesų:

- Dviračių ir pėsčiųjų takų tinklo, kaip ekologiškiausios pažintinio turizmo infrastruktūros, kūrimas ir vystymas.

Remiantis Pervalkos susisiekimo infrastruktūros brėžiniu, tako atkarpoje yra numatyta įrengti pėsčiųjų ir dviračių takus.



1.3 pav. Iškarpa iš Pervalkos rekreacinės ir susisiekimo infrastruktūros brėžinio

Remiantis Preilos susisiekimo infrastruktūros brėžiniu, tako atkarpoje yra numatyta įrengti pėsčiųjų ir dviračių takus.



1.4 pav. Iškarpa iš Preilos rekreacinės ir susisiekimo infrastruktūros brėžinio

1.3.3. Neringos savivaldybės teritorijos darnaus judumo specialusis planas

Remiantis specialiojo plano rekomendacijomis mažosios architektūros elementai turi būti pritaikyti prie urbanistinės bei gamtinės aplinkos. Rekomenduojama naudoti medinius elementus.

Pėsčiųjų ir dviračių trasoms būtina efektyvi informacinė sistema, leidžianti dviratininkui ar pėsčiajam orientuotis mieste ar gamtinėje teritorijoje, kurioje įrengtas takas. Rekonstruojami statiniai patenka į tarptautines „EuroVelo“ turistines trasas, todėl remiantis rekomendacijomis būtinas papildomas ženklinimas pagal Jungtinių Tautų Europos ekonominės komisijos patvirtintas rekomendacijas (1.7 pav.).

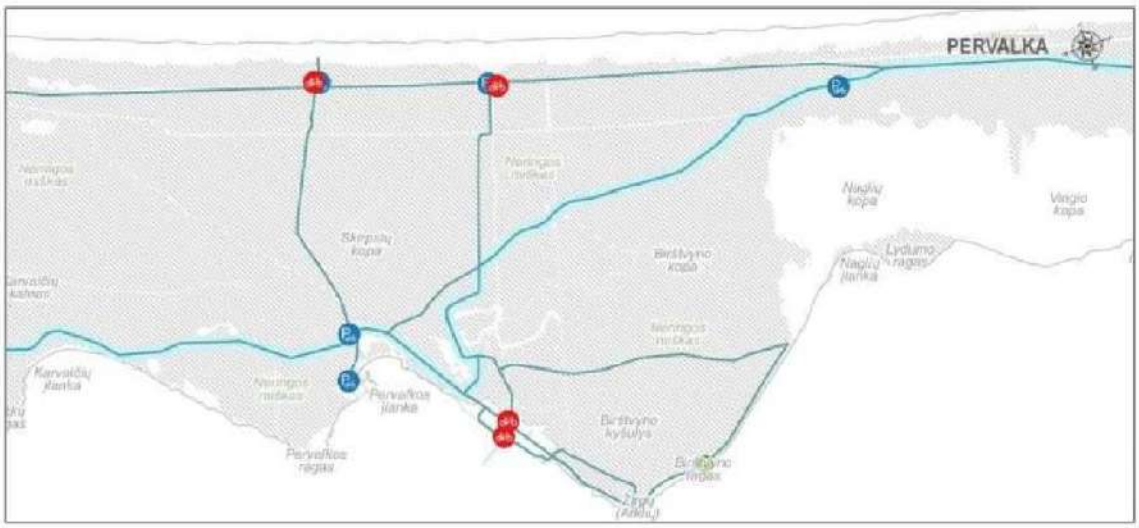

1.5 pav. Iškarpa iš Neringos savivaldybės teritorijos darnaus judumo specialiojo plano (Pervalka)



1.6 pav. Iškarpa iš Neringos savivaldybės teritorijos darnaus judumo specialiojo plano (Preila)



1.7 pav. „EuroVelo“ trasos ženklinimo pavyzdžiai

0543-RTDP-PP-AR	Lapas	Lapų	Laida
	7	14	0

1.3.4. Lietuvos Respublikos bendrasis planas

Lietuvos Respublikos bendrajame plane iki 2030 metų yra numatyta siekti darnios kelionių struktūros vystymo, kai sudėtinės susisiekimo sistemos dalys prioritetizuojamos taip: kelionės pėsčiomis, bevariklėmis transporto priemonėmis ir kitais mikromobilumo sprendimais, viešuoju transportu, dalijimosi transporto priemonėmis, privačiu automobiliu.

Siekiant įgyvendinti Lietuvos Respublikos bendrojo plano siekius būtina sukurti tinkamą susisiekimo infrastruktūrą ir pėstiesiems ir dviratininkams.

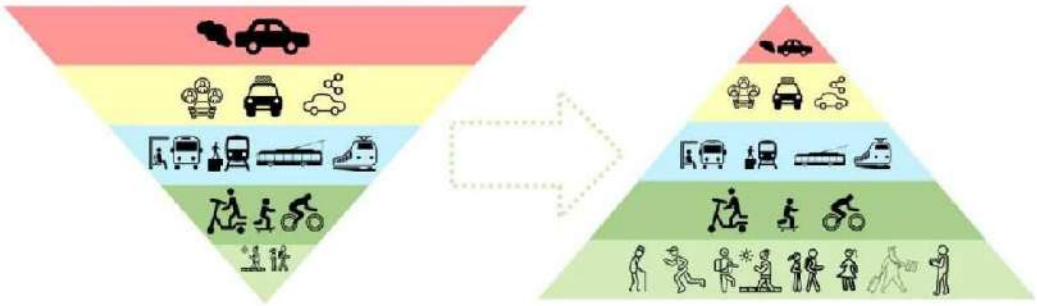

1.5 pav. Darnios kelionių struktūros grafinės išraiškos schema

2. Esama situacija

2.1. Rekonstruojamo ruožo geografinė padėtis, esama būklė

Dalis rekonstruojamo ruožo sutampa su tarptautinių dviračių trasų „EuroVelo 10“ (Baltijos jūros trasa)/„EuroVelo 13“ (Geležinės uždangos takas), Lietuvos nacionalinės dviračių trasos Nr. 10 „Pajūrio dviračių trasa“, Europos dviračių trasos Nr. R1 atkarpomis. Ji yra Neringos savivaldybėje bei Kuršių nerijoje, kuri 2000 m. gruodžio mėnesį buvo įrašyta į Pasaulio paveldo sąrašą (UNESCO).

Esamas tako dangos plotis nagrinėjamame ruože yra 1,5 – 3,0 m. Danga – asfaltbetonis su įvairiomis pažaidomis (duobės, plyšių tinklai, pavieniai plyšiai), vietomis danga ištrupėjusi. Iš abiejų tako pusių gausu medžių ir krūmų, kurių šakos vietomis patenka į pėsčiųjų ir dviratininkų eismui reikalingus gabaritus. Paviršinis vanduo pasišalina į gretimas teritorijas – žaliąsias zonas, kuriose infiltruojasi į esamus smėlingus gruntus. Esamas takas neturi horizontalaus ženklinimo, mažoji architektūra menkai išvystyta. Esami pėsčiųjų, dviračių takų parametrai (plotis, dangos lygumas, nuolydžiai) netenkina minimalių normatyvinių dokumentų reikalavimų, todėl kelionės tampa nesaugios, nekomfortiškos, nepatrauklios ir nemalonios bei skatina rinktis alternatyvias transporto priemones.



2.1 pav. Esamos situacijos fotofiksacija (Statinys Nr. 1)



2.2 pav. Esamos situacijos fotofiksacija (Statinys Nr. 2)

0543-RTDP-PP-AR	Lapas	Lapų	Laida
	9	14	0



2.3 pav. Esamos situacijos fotofiksacija (Statinys Nr. 3)



2.4 pav. Esamos situacijos fotofiksacija (Statinys Nr. 4)

0543-RTDP-PP-AR	Lapas	Lapų	Laida
	10	14	0

2.2. Saugomų teritorijų, į kuriuos patenka rekonstruojamas ruožas, sąrašas:

1. Kuršių nerijos nacionalinį parkas;
2. Naglių gamtinis rezervatas;
3. Karvaičių kraštovaizdžio draustinis;

3. Projektinių sprendinių aprašymas

3.1. Projektuojamų statinių sąrašas, techniniai rodikliai

1 lentelė. Statinių sąrašas

Pavadinimas	Mato vienetas	Kiekis	Pastabos
SUSISIEKIMO KOMUNIKACIJOS			
1. Statinys. Dviračių takas.			
Tako ilgis	m	2813	
Tako plotis	m	2,5 - 3,5	
2. Statinys. Dviračių takas.			
Tako ilgis	m	151	
Tako plotis	m	3,5	
3. Statinys. Bendras pėsčiųjų - dviračių takas, pėsčiųjų takas.			
Tako ilgis	m	1887	
Tako plotis	m	3,5	
4. Statinys. Bendras pėsčiųjų - dviračių takas.			
Tako ilgis	m	2009	
Tako plotis	m	3,5	

3.2. Numatyti projektiniai sprendiniai

Projektiniuose pasiūlymuose pirmąjį statinį numatyta rekonstruoti, nuo PK 312+32 iki PK 323+90, į 2,5 m pločio dviračių taką, likusį statinio ruožą numatoma rekonstruoti į 3,5 m pločio dviračių taką. Projektuojama konstrukcija su asfalto danga. Nuo PK 312+35 iki PK 323+90 takas įrėminamas granitiniais kelio bordiūrais (1000x300x150), kad esant porcikiui specialusis transportas tinkamai galėtų naudotis susisiekimo infrastruktūra ir nepažeistų rekonstruoto tako konstrukcijos. Likusi trasa įrėminama betoniniais vejos (1000x200x80) bordiūrais. Esamų miško kelių, pravažiavimų vietose įrengiamai granitiniai (1000x300x150) bordiūrai.

Antrąjį statinį numatyta rekonstruoti į 3,5 m pločio dviračių taką. Projektuojama konstrukcija su asfalto danga. Takas įrėminamas betoniniais vejos (1000x200x80) bordiūrais.

Trečiajame statinyje nuo PK 0+10 iki PK 11+80, vadovaujantis Neringos savivaldybės bendruoju planu ir Kuršių nerijos nacionalinio parko tvarkymo planu, įrengiamas bendras pėsčiųjų – dviračių takas, likusioje statinio trasoje įrengiamas pėsčiųjų takas. Statinį numatyta rekonstruoti į 3,5 m pločio taką. Projektuojama konstrukcija su asfalto danga. Takas įrėminamas betoniniais vejos (1000x200x80) bordiūrais. Esamų miško kelių, pravažiavimų vietose įrengiamai granitiniai

(1000x300x150) bordiūrai.

Ketvirtąjį statinį numatyta rekonstruoti į 3,5 m pločio bendrą pėsčiųjų - dviračių taką. Projektuojama konstrukcija su asfalto danga. Takas įrėminamas betoniniais vejos (1000x200x80) bordiūrais. Esamų miško kelių, pravažiavimų vietose įrengiamai granitiniai (1000x300x150) bordiūrai. Vadovaujantis Neringos savivaldybės bendruoju planu įrengiamos dvi poilsio aikštelės su suoliuku ir šiukšliadėže. Šalia suoliuko įrengiama 2x2 m vieta neįgaliojo vežimėliui pastatyti.

Rekonstruojamų ruožų sprendiniai parinkti prisiderinant prie esamos situacijos, siekiant pašalinti mažiau želdinių, kad žala aplinkai ir kraštovaizdžiui būtų minimali. Esamose trasos vingiuose, kuriuose nėra medžių ir krūmų, trasa projektuojama tiesesnė, kad projektiniai sprendiniai atitiktų tarptautinių dviračių trasų projektavimo principus. Esant galimybei, miškingose vietovėse, nežymiai nukrypstama nuo esamo tako ašies, taip siekiant išsaugoti daugiau esamų medžių. Takas Naglių gamtiniame rezervate projektuojamas 2,5 m pločio, siekiant kiek įmanoma labiau sumažinti žalą esamai gamtai.

Rekonstruojamuose ruožuose numatomas „EuroVelo“, „R1“, Nacionalinės dviračių trasos ženklinimas.

Rekonstruojamo ruožo sprendiniai jungiasi su kitu projektuojamu ruožu:

- *Pėsčiųjų ir dviračių tako Smiltynė–Nida ruožo nuo 15,576 iki 31,232 km rekonstravimo techninis darbo projektas ir projekto techninė priežiūra.*

3.3. Skersiniai profiliai, dangų konstrukcijos

Remiantis „Pėsčiųjų ir dviračių takų projektavimo rekomendacijos R PDTP 12“ rekonstruojamo tako danga suprojektuota su 2 % vienšlaičiu nuolydžiu.

3.4. Vandens nuleidimas

Paviršinis vanduo pašalinamas į gretimas teritorijas – žaliąsias zonas, kuriose vanduo infiltruosis į esamus smėlingus gruntus.

3.5. Šalinami želdiniai

Šalia rekonstruojamo tako auga medžiai ir krūmai, kurie turi įtakos projektinės trasos geometrijos parinkimo sprendiniams. Projektuojant bendro pėsčiųjų – dviračių tako ir atskirų pėsčiųjų ir dviračių takų dangas, siekiama išsaugoti želdinius, kurie auga ypatingai jautriose saugomose gamtos teritorijose.

Rekonstruojamame ruože numatoma pašalinti želdinius, kurie patenka į projektines pėsčiųjų ir dviračių takų dangų konstrukcijas ir augančius apie 1,0 m atstumu nuo vejos bordiūro, nes:

1) želdiniai patenka ant projektinių dangų konstrukcijų, todėl jie fiziškai negali likti tako dangoje;

2) želdiniai patenka į pagrindinius pėstiesiems ir dviratininkams reikalingus saugos gabaritus keldami tiesioginį pavojų žmonių sveikatai;

3) esamų želdinių šaknys statybos darbų metu būtų pažeistos, o likusios šaknys ilgainiui iškilnotų naujai įrengtas dangas;

4) specialiosioms transporto priemonėms būtina užtikrinti pravažiuojamumo porcikį ir reikiamus gabaritus gaisrų gesinimo ir gelbėjimo darbams.

Projekte numatoma pašalinti 697 medžius. Šalinamų želdinių kiekis gali būti tikslinamas techninio darbo projekto metu.

4. Takų pločio parinkimas

4.1. Pločio parinkimas pagal specialiojo transporto privažiavimui reikalingus parametrus

2021-08-13 d. Kelių direkcija raštu Nr. (11.7) 2-13568 pateikė vykdyto viešojo pirkimo Nr. 556271 *„Tako Smiltynė–Nida ruožų rekonstravimo techninių darbo projektų parengimas ir projektų vykdymo priežiūra“* dokumentų paaiškinimus ir patikslinimus: *„Dviračių tako dangos konstrukciją projektuoti pritaikytą miškų priežiūros ir gaisrinės technikos transporto apkrovoms“*. Atsižvelgiant į pateiktą informaciją, rekonstruojant pėsčiųjų, dviračių takus ir parenkant naują skersinį profilį reikia vadovautis normatyviniu teisės aktu *„Gaisrinės saugos pagrindiniai reikalavimai“*, kad specialusis transportas tinkamai galėtų naudotis rekonstruota susisiekimo infrastruktūra. Šiame dokumente, p. Nr. 148.6, nurodoma: *„kelių plotis turi būti ne mažesnis kaip 3,5 m, aukštis – ne mažesnis kaip 4,5 m“*.

Remiantis Kelių direkcijos nurodymu rekonstruoti esamus dviračių takus pritaikant juos specialiajam transportui, **gaunamas važiuojamosios dalies plotis 3,5 m, o kelio gabarito aukštis – 4,5 m.** Atkreiptinas dėmesys, kad ties mažo spindulio horizontaliomis kreivėmis susisiekimo infrastruktūra bus praplatinama, kad specialiojo transporto galiniai ratai nenuvažiuotų nuo tako dangos ir negadintų dangos kraštų. Toks tako plotis užtikrintų tinkamas sąlygas naudoti našesnes mechanizuotas takų priežiūros mašinas.

4.2. Pločio parinkimas atsižvelgiant į teritorijų apsaugą reglamentuojančių ir kitų teisės aktų nuostatas

Nuo PK 312+32 iki PK 323+90 rekonstruojama trasa patenka į Ekologinės apsaugos prioriteto zoną ir Naglių gamtinio rezervato teritorijas. Į šias teritorijas patenka buveinių apsaugai svarbi teritorija – Kuršių nerija, kuri patvirtinta Lietuvos Respublikos aplinkos ministro 2009 m. balandžio 22 d. įsakymu

Nr. D1-210 „Dėl Vietovių, atitinkančių gamtinių buveinių apsaugai svarbių teritorijų atrankos kriterijus, sąrašo, skirto pateikti Europos komisijai, patvirtinimo”.

Remiantis pėsčiųjų ir dviračių takų rekomendacijomis r PDTP 12, dviračių takai saugomose teritorijose planuojami atsižvelgiant į Lietuvos Respublikos saugomų teritorijų įstatymą bei kitus normatyvinius dokumentus, susijusius su planavimu saugomose teritorijose. Dviračių takai turi tapti neatsiejama kraštovaizdžio dalimi.

Kuršių nerijos nacionalinio parko ir jo zonų ribų planc (patvirtintas Lietuvos Respublikos Seimo 2010 m. gruodžio 22 d. nutarimu Nr. XI-1248) nustatyta, kad Naglių gamtinio rezervato tikslas – išsaugoti unikalų Naglių kraštovaizdžio apylinkės gamtinį kompleksą su išpustytų kupstuotųjų (pilkųjų) kopų didžiojo gūbrio, jo pašlaitėje esančių kupstynės ir rumbių, Agilos ir Lydumo kyšulių (ragų), miškingos kauburiuotosios pajūrio palvės, pajūrio apsauginio kopagūbrio ir smėlynų ruožais, į Lietuvos raudonąją knygą įrašytų augalų ir gyvūnų rūšių radavietėmis, Europos bendrijos svarbos buveinėmis, dalyje teritorijos užtikrinant sąlygas natūraliam gamtinių procesų vyksmui.

Remiantis Lietuvos Respublikos specialiųjų žemės naudojimo sąlygų įstatymo 65 str., 3 d. už gamtinio rezervato apsaugą atsakinga institucija negali pritarti projektui ar numatomai veiklai, jeigu nurodyti darbai sunaikins ir (ar) sužalos gamtiniame rezervate saugomas gamtos vertybes arba neleis jų atkurti, eksponuoti ar tvarkyti.

Atsižvelgiant į išvardytus punktus, ruože nuo PK 312+32 iki PK 323+90, **rekonstruojama dviračių trasa parenkama su minimaliu važiuojamosios dalies pločiu – 2,5 m.**

UAB „Plentprojektas“ Priedai

PRIEDAI

0	2022-07		Statybos leidimui, konkursui ir statybai		
Laida	Išleidimo data		Laidos statusas. Keitimo priežastis (jei taikoma)		
KVAL. PATV. DOK. NR	UAB „Plentprojektas“		STATINIO PROJEKTO PAVADINIMAS Pėsčiųjų ir dviračių tako Smiltynė–Nida ruožų nuo 0,010 iki 2,029 km, nuo 0,011 iki 1,829 km, nuo 31,249 iki 34,050 km, nuo 34,074 iki 34,217 km rekonstravimo techninis darbo projektas		
39334	PV	G. Bžeskis	STATINIO NUMERIS IR PAVADINIMAS, DOKUMENTO PAVADINIMAS		Laida
37525	PDV	G. Bžeskis	Priedai		0
	INŽ	D. Šlekys			
	STATYTOJAS (UŽSAKOVAS)		DOKUMENTO ŽYMUO	Lapas	Lapų
LT	VĮ Lietuvos automobilių kelių direkcija		0543-RTDP-PP-PR	1	5

UAB „Plentprojektas“ Priedai

Mažoji architektūra

Visi mažosios architektūros gaminiai turi būti tinkami naudoti Lietuvos klimatinėmis sąlygomis, atsparūs atmosferos poveikiui. Gaminiai ir jų dalys įtvirtinamos prie pagrindo.

Gaminių aprašymai pateikti žemiau.

Suderinus su Statytoju ir Neringos savivaldybės administracija gali būti parenkami analogai.

Lauko suoliukas

Metalinis lauko suoliukas su atlošu, ąžuolo medienos apdaila. Išmatavimai:

Visas ilgis – 200 cm ±10 cm;

Plotis – 68 cm ±5 cm;

Aukštis – 85 cm ±5 cm;

Metalas:

- Cinkuotas plienas. Dažytas metalas (RAL spalvos)
- Metalas gruntuojamas antikoroziniu milteliniu cinko gruntu ir dažoma milteliniais dažais (spalva pasirinktinai iš RAL paletės)

Mediena:

- Ąžuolas (kietmedis, laukui)



1 pav. Suoliuko vizualizacija

0543–RTDP–PP–PR	Lapas	Lapų	Laida
	2	8	O

UAB „Plentprojektas“ Priedai

Šiukšliadėžė

Lauko metalinė šiukšliadėžė su iroko mediena. Išmatavimai:

Ilgis/plotis – 37/37 cm;

Aukštis – 103 cm;

Tūris – 55 l.

Metalas:

- Cinkuotas plienas. Dažytas metalas (RAL spalvos)
- Metalas gruntuojamas antikoroziniu milteliniu cinko gruntu ir dažoma milteliniais dažais (spalva pasirinktinai iš RAL paletės)

Mediena:

- Iroko (kietmedis, laukui)



2 pav. Šiukšlių dėžės vizualizacija

0543–RTDP–PP–PR	Lapas	Lapų	Laida
	3	8	O

UAB „Plentprojektas“ Priedai

Valstybinių miškų urėdija

VALSTYBĖS ĮMONĖS VALSTYBINIŲ MIŠKŲ URĖDIJOS KRETINGOS REGIONINIS PADALINYS

UAB „Plentprojektas“

DĖL PĖSČIŲJŲ IR DVIRAČIŲ TAKO REKONSTRAVIMO 4 RUOŽO PROJEKTNIŲ SPRENDINIŲ

VĮ Valstybinių miškų urėdijos Kretingos regioninis padalinys susipažinęs su Jūsų 2022 m. liepos 28 d. el. paštu pateiktu Pėsčiųjų ir dviračių tako Smiltynė–Nida ruožų nuo 0,010 iki 2,029 km, nuo 0,011 iki 1,829 km, nuo 31,249 iki 34,050 km, nuo 34,074 iki 34,217 km rekonstravimo techninis darbo projektu, tako rekonstravimo projekto sprendiniams pritaria su šiomis pastabomis:

1. Pageidaujame, kad pėsčiųjų ir dviračių takas valstybinės reikšmės miško žemės plotuose turėtų būti ne mažesnis kaip 3,50 m pločio ir ne mažesniu kaip 4,50 m aukščio gabaritu;
2. Mažesnio spindulio posūkiuose privalo būti suprojektuoti sustiprinti kelkraščiai, kad miškų ūkio technika ir spec. automobiliai Jų neišlaižytų.
3. Projektuojamo pėsčiųjų ir dviračių tako ašinė linija, nuovažos, poilsio aikštelės turi būti koordinuotos LKS koordinačių sistemoje;
4. Pėsčiųjų ir dviračių takas šiltuoju metų laiku privalo atlaikyti apie 30 tonų apkrovas (gaisriniai automobiliai ir miškų ūkio technika);
5. Pageidaujame, kad projektuojamose poilsio aikštelėse būtų suprojektuota vietos komunalinių atliekų konteineriams ir biotualetams su visa būtina jų aptarnavimo infrastruktūra;
6. Atsižvelgiant į tai, kad išilgai Kuršių nerijos einantis pėsčiųjų ir dviračių takas nuo PK319+80.00 iki PK340+40.00 yra vienintelis privažiavimas prie valstybinės reikšmės miško sklypų ir žiemos laikotarpiu bus naudojamas kompleksinės miškų ūkio veiklos darbų vykdymui, juo važinės miškų ūkio technika, todėl turi būti suprojektuota atitinkama tako danga;
7. Pateiktuose pėsčiųjų ir dviračių tako projekto sprendiniuose trūksta didelio kiekio nuovažų į miškininkų naudojamus miško kelius (pageidaujamų nuovažų koordinatės pridedamos).

Šis atsakymas Jūsų pasirinkimu per 20 (dvidešimt) darbo dienų nuo jo gavimo gali būti skundžiamas valstybės įmonei Valstybinių miškų urėdijai (adresas – Savanorių pr. 176, 03154 Vilnius) Lietuvos Respublikos viešojo administravimo įstatymo (toliau – VAĮ) ir Prašymų ir skundų nagrinėjimo ir asmenų aptarnavimo viešojo administravimo subjektuose taisyklių, patvirtintų Lietuvos Respublikos Vyriausybės 2007 m. rugpjūčio 22 nutarimu Nr. 875 „Dėl Prašymų ir skundų nagrinėjimo ir asmenų aptarnavimo viešojo administravimo subjektuose taisyklių patvirtinimo“ (toliau – Taisyklės), nustatyta tvarka, arba aukštesniam pagal pavaldumą viešojo administravimo subjektui – Lietuvos

Valstybės įmonė, Pramonės pr. 11A, 51327 Kaunas
Duomenys kaupiami ir saugomi Juridinių asmenų registre, kodas 132340860.
Padalinio duomenys: Savanorių g. 27, 97111 Kretinga.
Tel. (8 445) 51 173, el.p. kretinga@vmu.lt

UAB „Plentprojektas“ Priedai

Respublikos aplinkos ministerijai (adresas – A. Jakšto g. 4, 01105 Vilnius) VAĮ ir Taisyklių nustatyta tvarka, arba per 1 (vieną) mėnesį nuo šio atsakymo gavimo Lietuvos administracinių ginčų komisijai (adresas – Vilniaus g. 27, 01402 Vilnius) Lietuvos Respublikos ikiteisminio administracinių ginčų nagrinėjimo tvarkos įstatymo nustatyta tvarka, arba Regionų apygardos administraciniam teismui (Kauno rūmai) (adresas – A. Mickevičiaus g. 8A, 44312 Kaunas) Lietuvos Respublikos administracinių bylų teisenos įstatymo nustatyta tvarka.

PRIDEDAMA: Reikalingų nuovažų koordinatės, 1 lapas

ORIGINALAS NEBUS SIUNČIAMAS

Valstybės įmonė, Pramonės pr. 11A, 51327 Kaunas
Duomenys kaupiami ir saugomi Juridinių asmenų registre, kodas 132340880.
Padalinio duomenys: Savanorių g. 27, 97111 Kretinga
Tel. (8 445) 51 173, el.p. kretinga@vinu.lt

0543–RTDP–PP–PR	Lapas	Lapų	Laida
	5	8	O

UAB „Plentprojektas“ Priedai

Valstybės įmonė, Pramonės pr. 11A, 51327 Kaunas
Duomenys kaupiami ir saugomi Juridinių asmenų registre, kodas 132340880.
Padalinio duomenys: Savanorių g. 27, 97111 Kretinga
Tel. (8 445) 51 173, el.p. kretinga@vinu.lt

0543–RTDP–PP–PR	Lapas	Lapų	Laida
	6	8	O


15,567 km
JUODKRANTĖ
BALTIJOS JŪRA
Kuršių nerijos nacionalinis parkas
KURŠIŲ MARIOS
Juodkrantės
Gamtų kalno
Ąvių kalnas
Naglių
Naglių gamtinis rezervatas
Pilkosios (Marusės) kopos
Ąvių kopa
Ragainės kalno
Ragainės kalno kraštovaizdžio draustinis
Nagių kalnas
Gamtų kalno kraštovaizdžio draustinis
Juodkrantės archeologinis draustinis
Nerijos (olasuolgirio) draustinis
Aukštojo kalno kraštovaizdžio draustinis
Ėsutno kalnai
Ųdalo kopa
Ųdalo ragas
Gintaro jūros istorinis draustinis
Kiaulių kraštovaizdžio draustinis
Juodkrantės archeologinis draustinis
Nagių kalnas
167


31,232 km
0,010 km
34,217 km
0,011 km
1 statinys
2 statinys
3 statinys
4 statinys
34,074 km
2,029 km
1,829 km
PERVALKA
PREILA
Agilos kopa
Pervalkos apgulimys
Pervalkos urbanistinis draustinis
Pervalkos ragas
Skirpsto kopa
Kanvaičių kopa
Čiūtų ragas
Preilos apgulimys
Preilos urbanistinis draustinis
167
2211
2210
0543 RTDP PP PR
Lapas 8
Lapų 8
Laida 0

UAB „Plentprojektas“ Brėžiniai

BRĖŽINIAI

0	2022-07		Statybos leidimui, konkursui ir statybai	
Laida	Išleidimo data		Laidos statusas. Keitimo priežastis (jei taikoma)	
KVAL. PATV. DOK. NR	UAB „Plentprojektas“		STATINIO PROJEKTO PAVADINIMAS Pėsčiųjų ir dviračių tako Smiltynė–Nida ruožų nuo 0,010 iki 2,029 km, nuo 0,011 iki 1,829 km, nuo 31,249 iki 34,050 km, nuo 34,074 iki 34,217 km rekonstravimo techninis darbo projektas	
30410	PV	G. Bžeskis	STATINIO NUMERIS IR PAVADINIMAS, DOKUMENTO PAVADINIMAS	Laida
25887	PDV	G. Bžeskis	Brėžiniai	0
	INŽ	D. Šlekys		
LT	STATYTOJAS (UŽSAKOVAS) VĮ Lietuvos automobilių kelių direkcija		DOKUMENTO ŽYMUO 0543-RTDP-PP-BR	Lapas 1 / Lapų 9

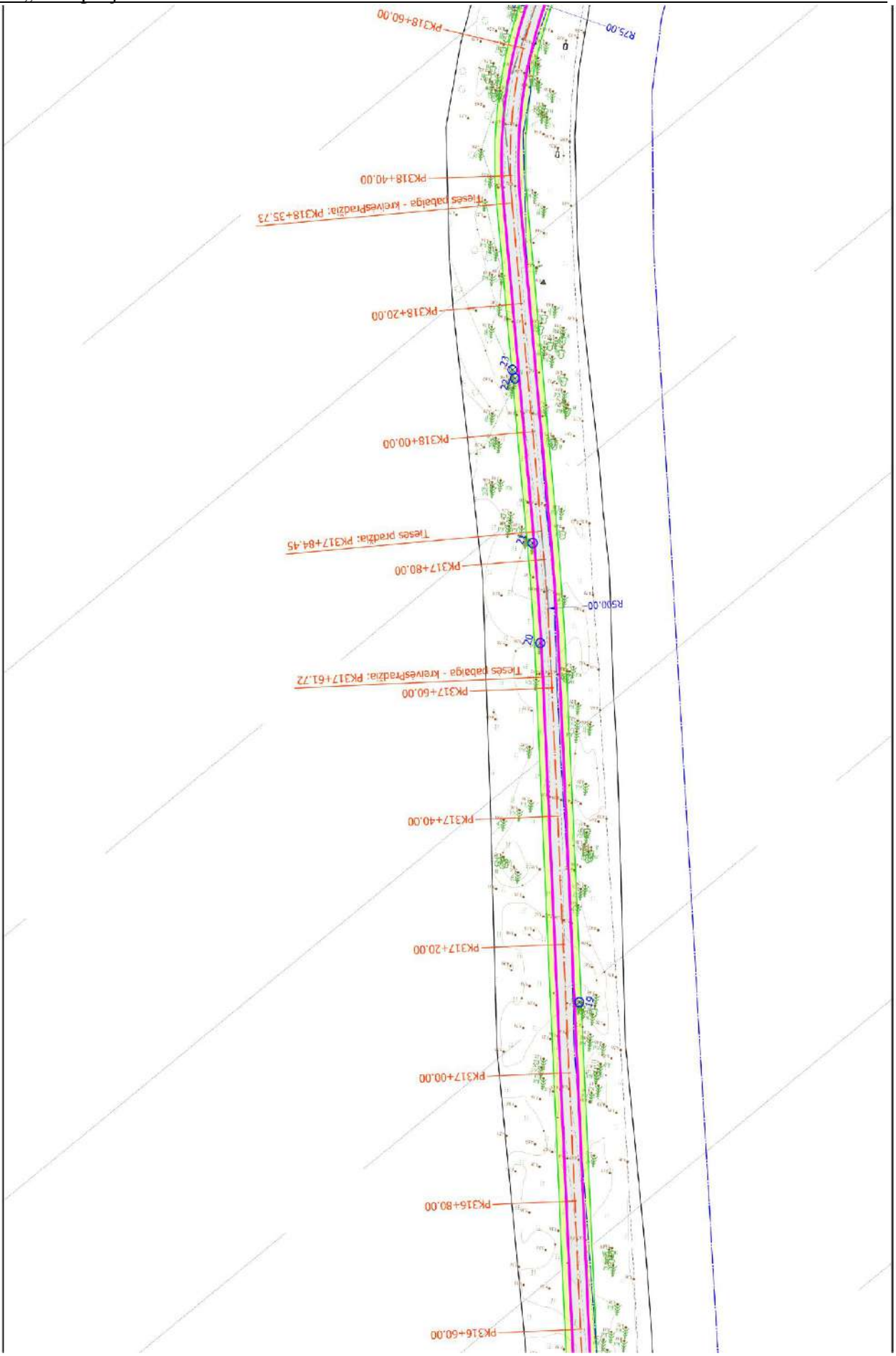
PK318+60.00
R75.00
PK318+40.00
Tiesės pabaiga - kreivesPradžia: PK318+35.73
PK318+20.00
PK318+00.00
Tiesės pradžia: PK317+84.45
PK317+80.00
R500.00
Tiesės pabaiga - kreivesPradžia: PK317+61.72
PK317+60.00
PK317+40.00
PK317+20.00
PK317+00.00
PK316+80.00
PK316+60.00



0543–RTDP–BD–PR	Lapas	Lapų	Laida
	167	230	O

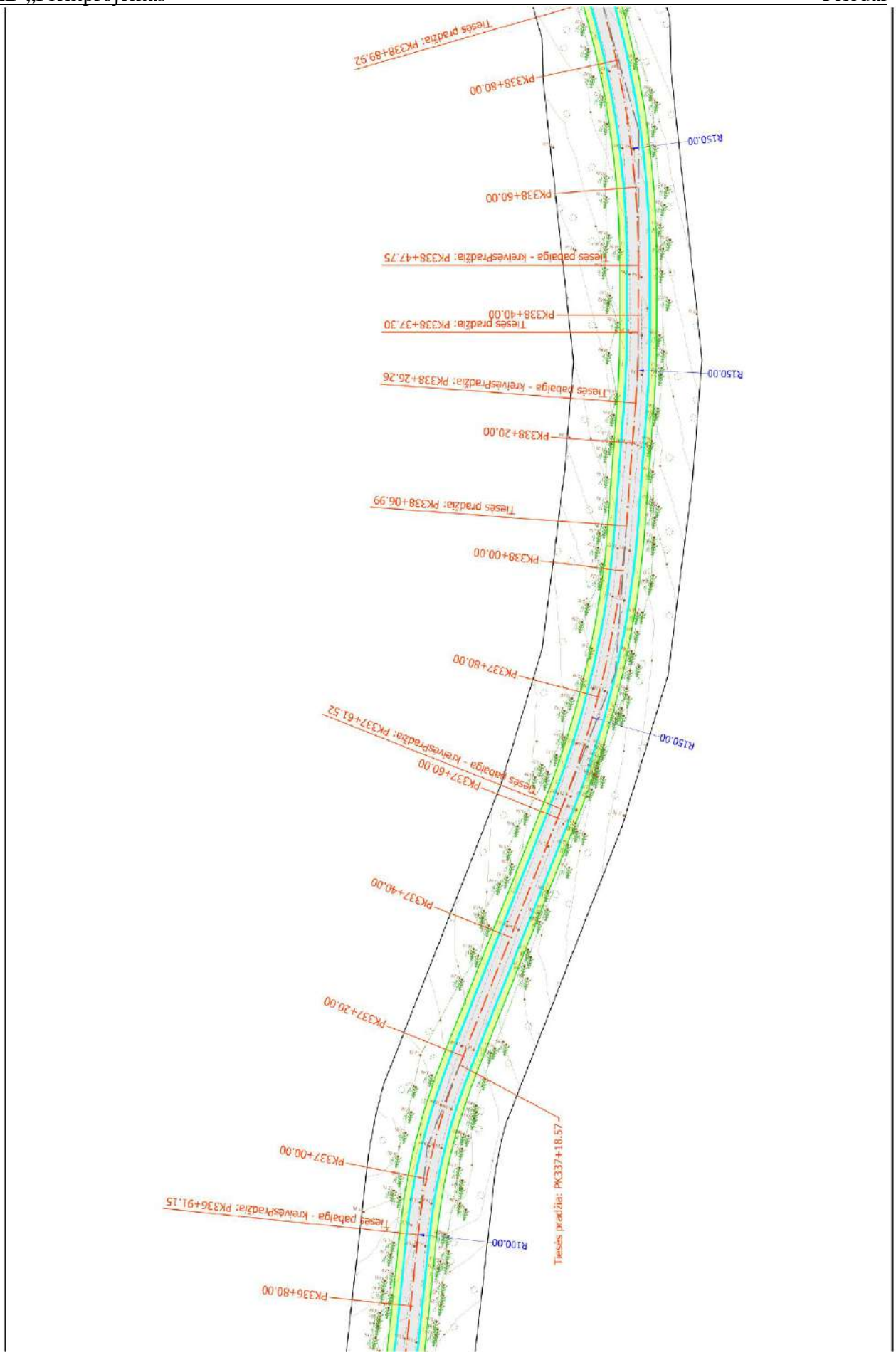
Tiesės pradžia: PK338+89.92
PK338+80.00
R150.00
PK338+60.00
Tiesės pabaiga - kreivėsPradžia: PK338+47.75
PK338+40.00
Tiesės pradžia: PK338+37.30
R150.00
Tiesės pabaiga - kreivėsPradžia: PK338+26.26
PK338+20.00
Tiesės pradžia: PK338+06.99
PK338+00.00
PK337+80.00
R150.00
Tiesės pabaiga - kreivėsPradžia: PK337+61.52
PK337+60.00
PK337+40.00
PK337+20.00
Tiesės pradžia: PK337+18.57
PK337+00.00
Tiesės pabaiga - kreivėsPradžia: PK336+91.15
R100.00
PK336+80.00

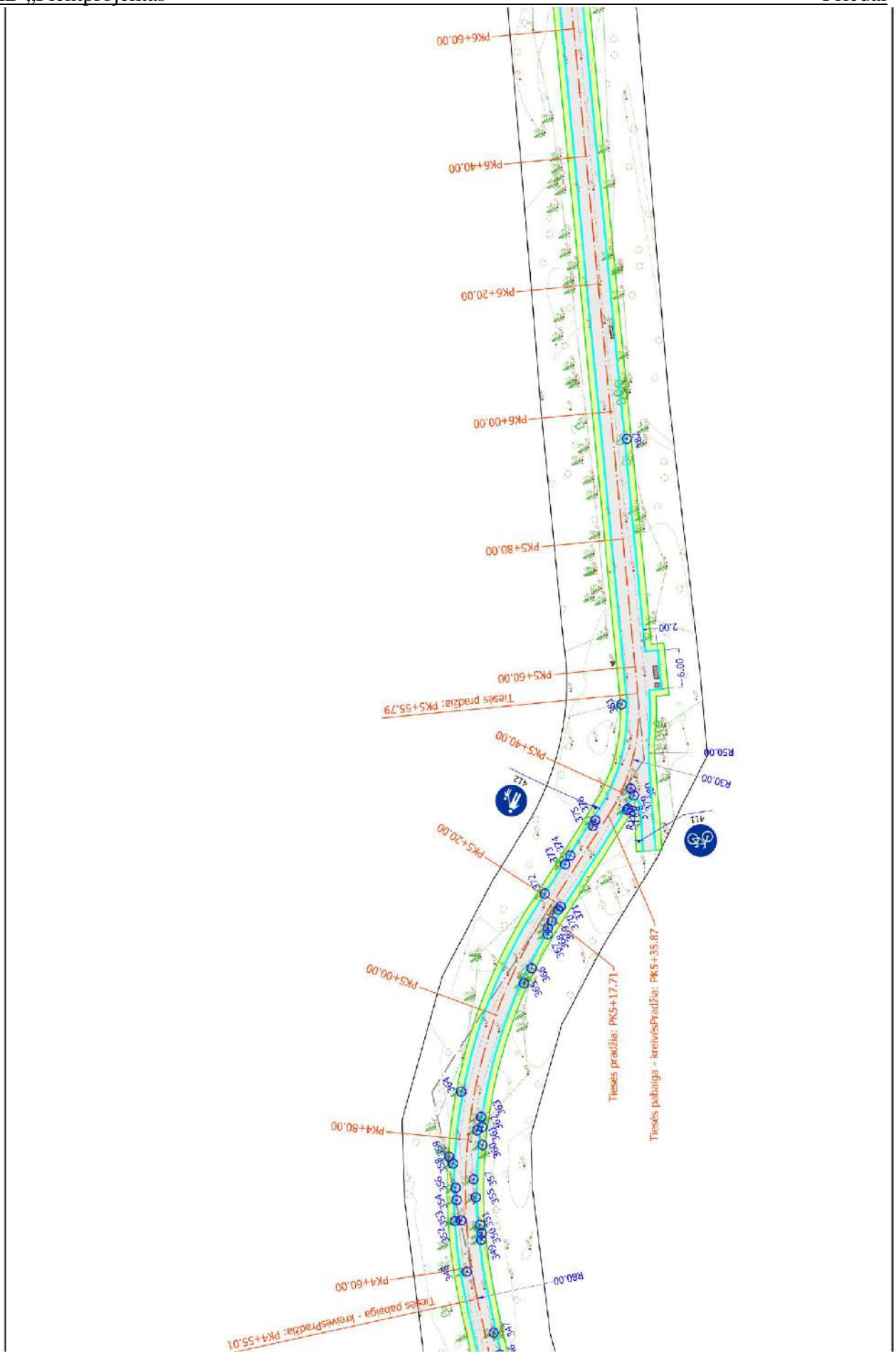

0543–RTDP–BD–PR	Lapas	Lapų	Laida
	169	230	O

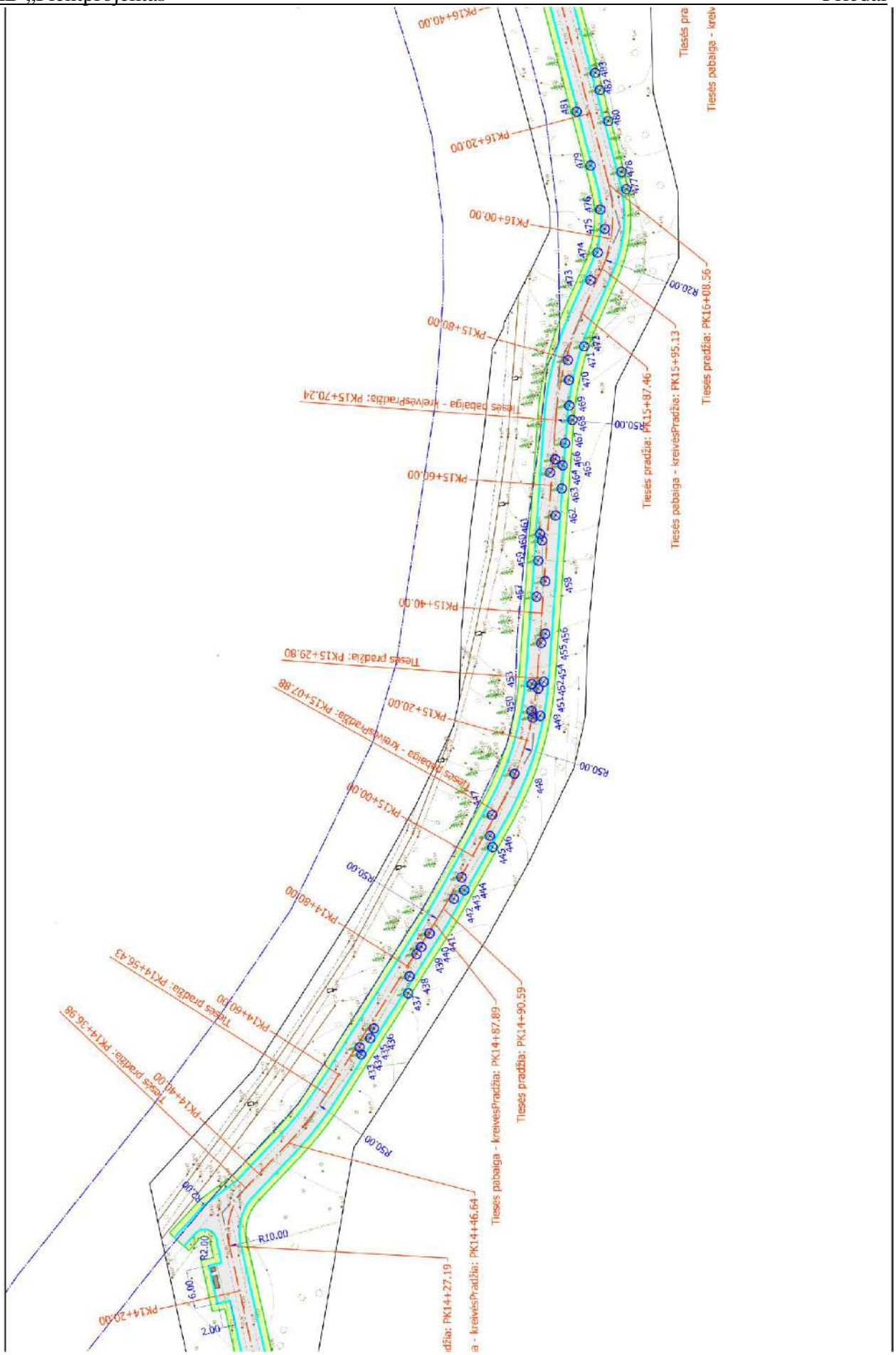
PK16+40.00
PK16+20.00
PK16+00.00
PK15+80.00
PK15+60.00
PK15+40.00
PK15+20.00
PK15+00.00
PK14+80.00
PK14+60.00
PK14+40.00
PK14+20.00
Tiesės pradžia: PK16+08.56
Tiesės pradžia: PK15+95.13
Tiesės pradžia: PK15+87.46
Tiesės pabaiga - kreivėsPradžia: PK15+70.24
Tiesės pradžia: PK15+29.80
Tiesės pabaiga - kreivėsPradžia: PK15+07.88
Tiesės pradžia: PK14+90.59
Tiesės pabaiga - kreivėsPradžia: PK14+87.89
Tiesės pradžia: PK14+56.43
Tiesės pradžia: PK14+36.98
Tiesės pabaiga - kreivėsPradžia: PK14+46.64
R820.00
R50.00
R10.00
R2.00
6.00
2.00

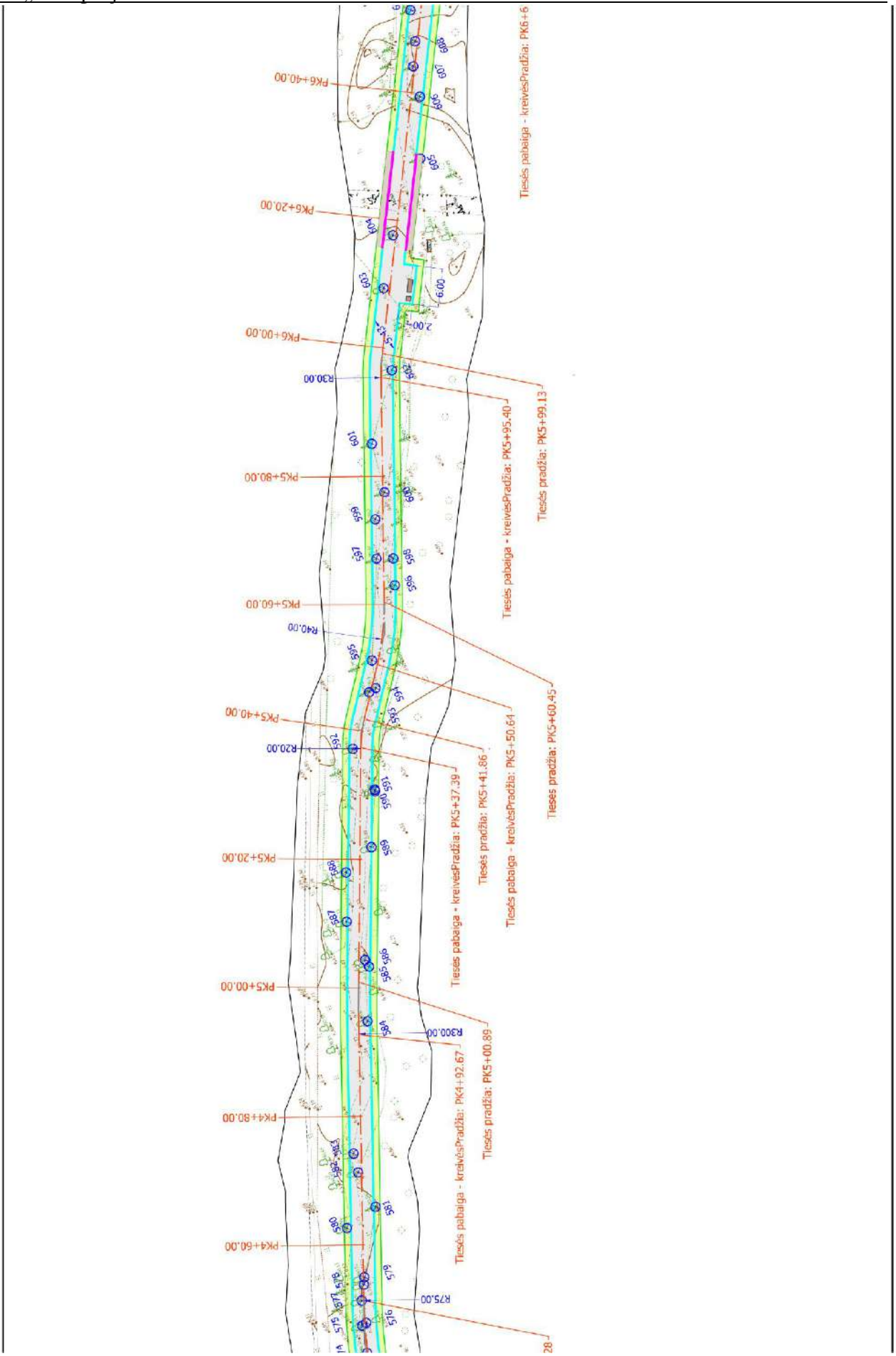
PK6+40.00
PK6+20.00
PK6+00.00
R30.00
PK5+80.00
PK5+60.00
R40.00
PK5+40.00
R20.00
PK5+20.00
PK5+00.00
R300.00
PK4+80.00
PK4+60.00
R75.00
Tiesės pabaiga - kreivėsPradžia: PK6+6
Tiesės pradžia: PK5+99.13
Tiesės pabaiga - kreivėsPradžia: PK5+95.40
Tieses pradžia: PK5+60.45
Tiesės pabaiga - kreivėsPradžia: PK5+50.64
Tiesės pradžia: PK5+41.86
Tiesės pabaiga - kreivėsPradžia: PK5+37.39
Tiesės pradžia: PK5+00.89
Tiesės pabaiga - kreivėsPradžia: PK4+92.67


R500.00
R100.00
PK15+60.0
Tiesės pradžia: PK
PK15+40.00
PK15+20.00
Tiesės pabaiga - kreivėsPradžia: PK15+42.48
3.50
PK15+00.00
Tiesės pradžia: PK14+81.23
PK14+80.00
R200.00
Tiesės pabaiga - kreivėsPradžia: PK14+61.71
PK14+60.00
PK14+40.00
2.00
6.00
PK14+20.00
R150.00
Tiesės pradžia: PK14+17.93
PK14+00.00
Tiesės pabaiga - kreivėsPradžia: PK13+90.05
PK13+80.00


2,5 m pločio tako dangos konstrukcija
3,5 m pločio tako dangos konstrukcija
Detalizacija M 1:30
Detalė Nr. 1.
Detalė Nr. 2.
Detalė Nr. 3.
Geomembrana 2,0 mm
UAB PLENTPROJEKTAS
Skersinis profilis M 1:50
0543-RTDP-PP-02


PK318+60.00
R75.00
PK318+40.00
Tiesės pabaiga - kreivesPradžia: PK318+35.73
PK318+20.00
PK318+00.00
Tiesės pradžia: PK317+84.45
PK317+80.00
R500.00
Tiesės pabaiga - kreivesPradžia: PK317+61.72
PK317+60.00
PK317+40.00
PK317+20.00
PK317+00.00
PK316+80.00
PK316+60.00


PK328+80.00
Tiesės pradžia: PK328+65.44
PK328+60.00
Tiesės pabaiga - kreivės pradžia: PK328+51.55
R200.00
PK328+40.00
PK328+20.00
PK328+00.00
PK327+80.00
PK327+60.00
PK327+40.00
PK327+20.00
PK327+00.00
PK326+80.00

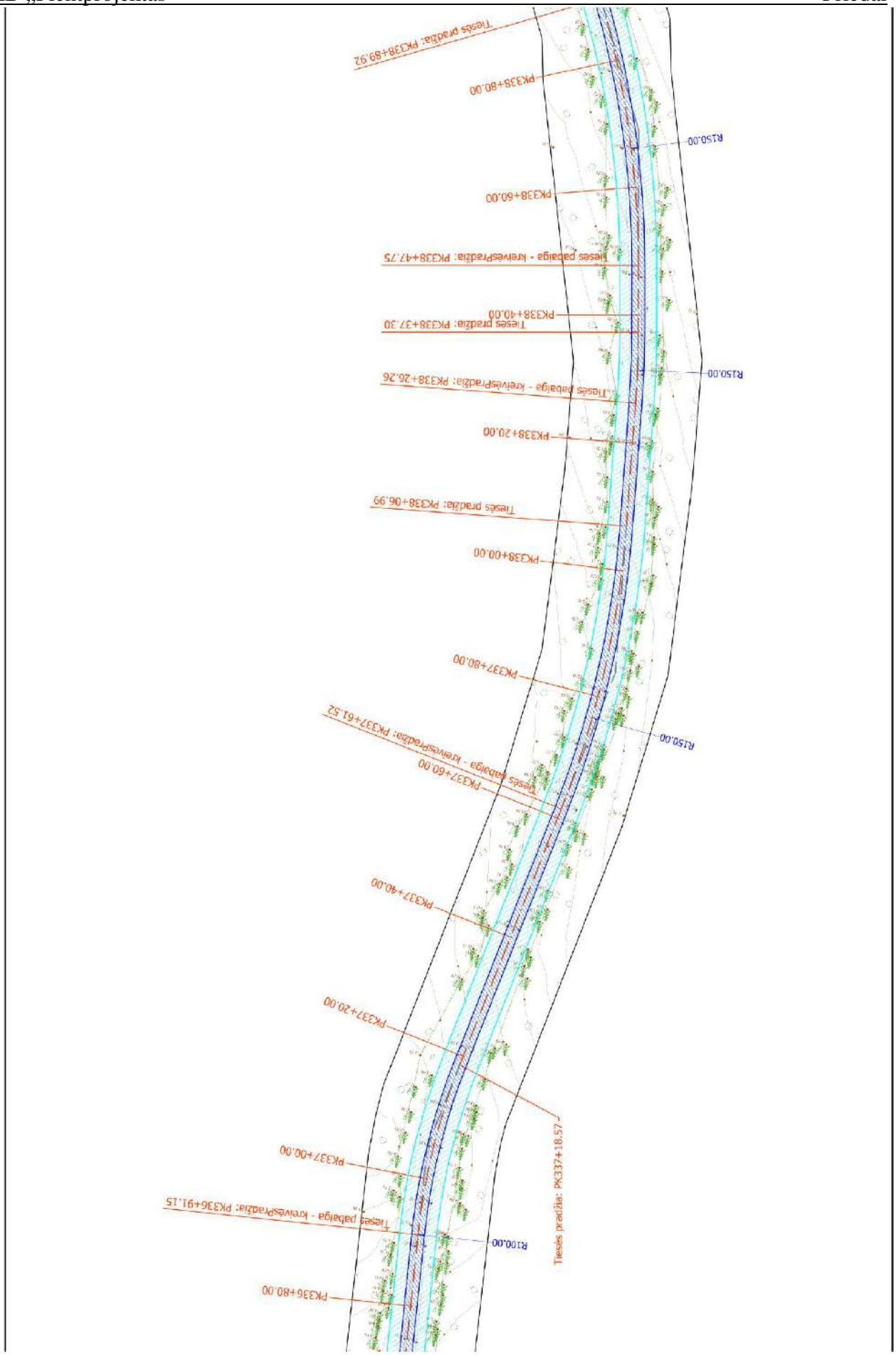
Tiesės pradžia: PK338+89.92
PK338+80.00
R150.00
PK338+60.00
Tiesės pabaiga - kreivėsPradžia: PK338+47.75
PK338+40.00
Tiesės pradžia: PK338+37.30
R150.00
Tiesės pabaiga - kreivėsPradžia: PK338+26.26
PK338+20.00
Tiesės pradžia: PK338+06.99
PK338+00.00
PK337+80.00
R150.00
Tiesės pabaiga - kreivėsPradžia: PK337+61.52
PK337+60.00
PK337+40.00
PK337+20.00
Tiesės pradžia: PK337+18.57
PK337+00.00
Tiesės pabaiga - kreivėsPradžia: PK336+91.15
R100.00
PK336+80.00

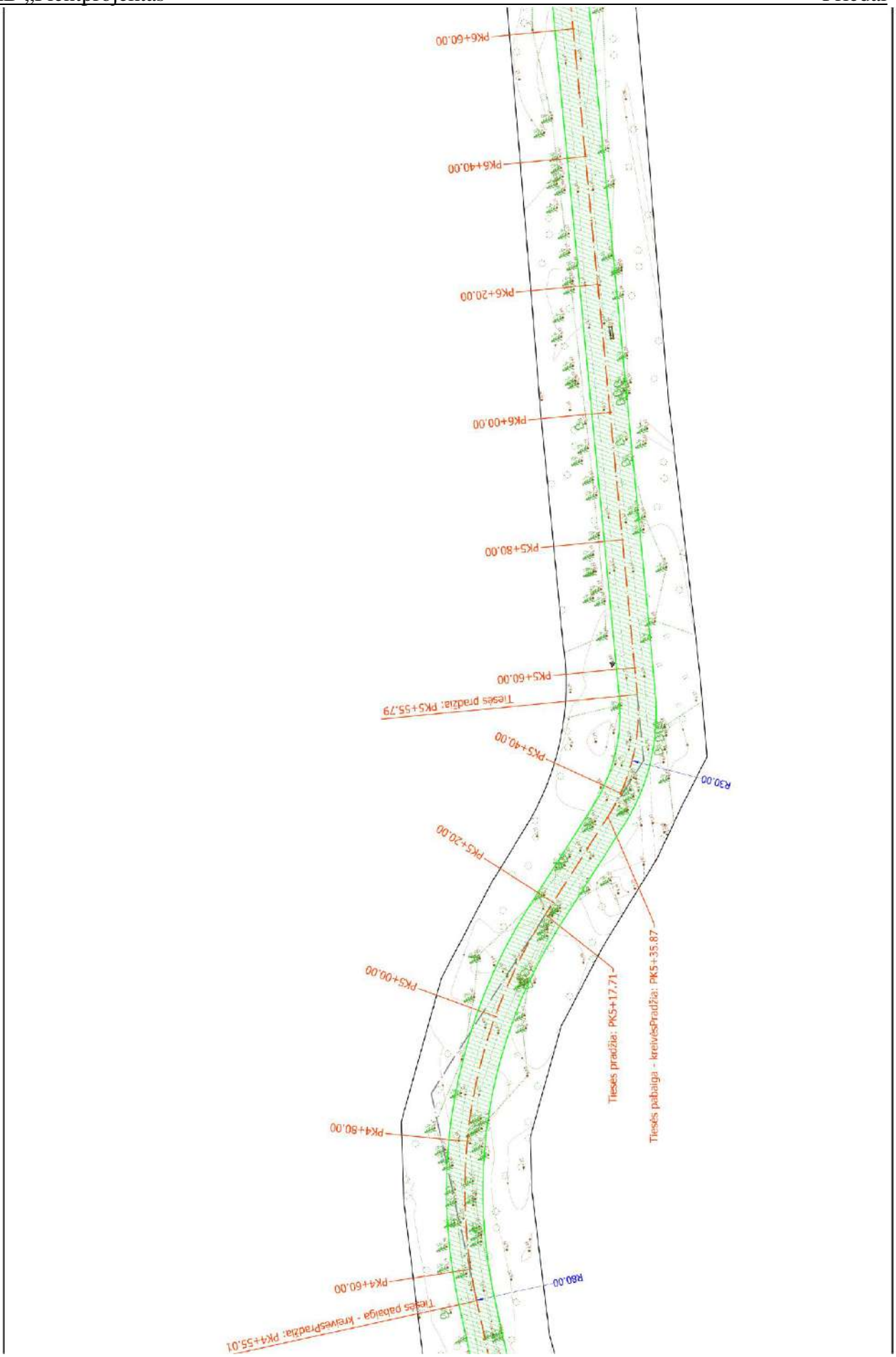
PK6+60.00
PK6+40.00
PK6+20.00
PK6+00.00
PK5+80.00
PK5+60.00
Tiesės pradžia: PK5+55.79
PK5+40.00
R30.00
PK5+20.00
PK5+00.00
Tiesės pabaiga - kreivėsPradžia: PK5+35.87
Tiesės pradžia: PK5+17.71
PK4+80.00
PK4+60.00
R80.00
Tiesės pabaiga - kreivesPradžia: PK4+55.01

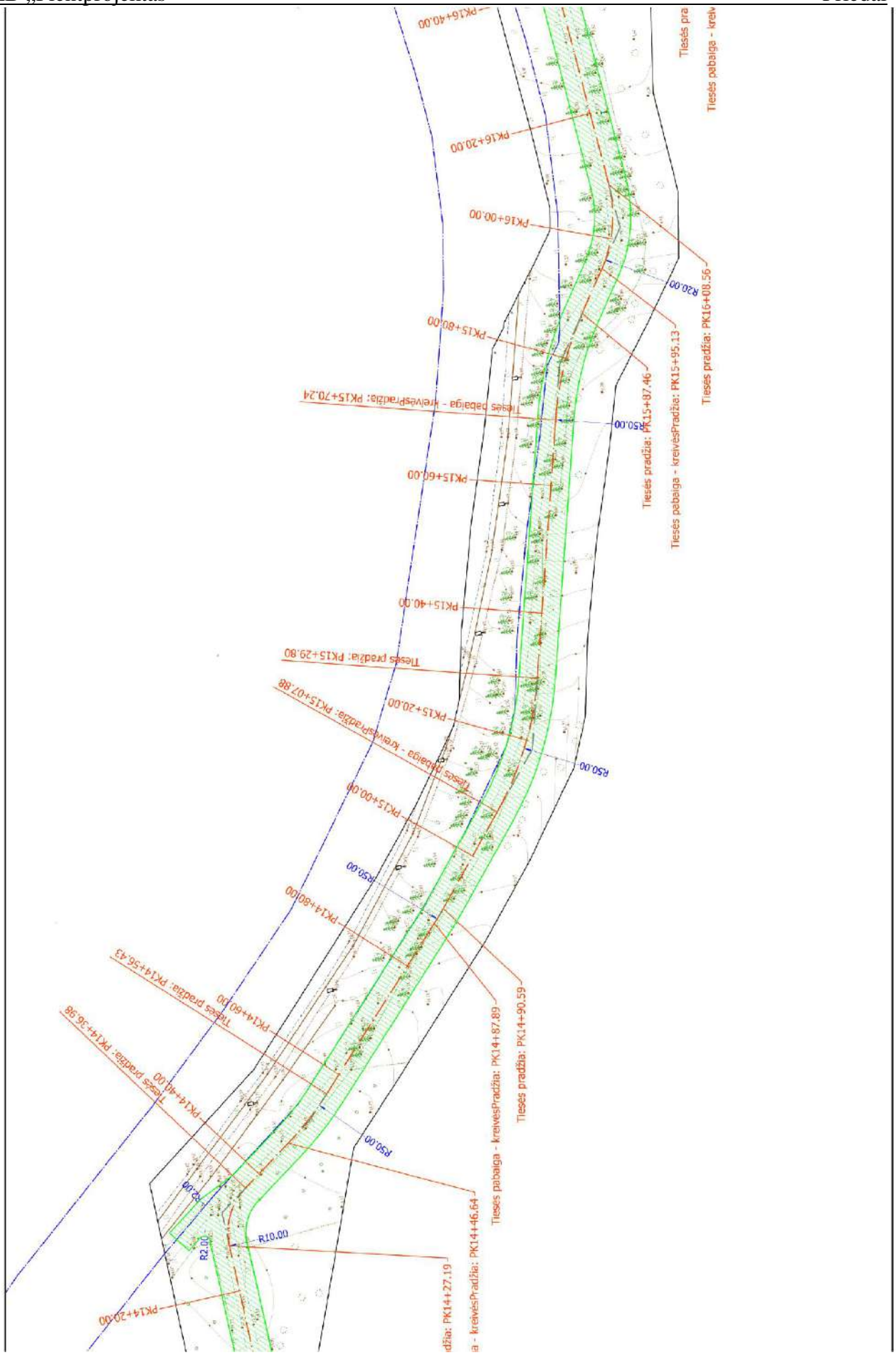
PK16+40.00
PK16+20.00
PK16+00.00
PK15+80.00
PK15+60.00
PK15+40.00
PK15+20.00
PK15+00.00
PK14+80.00
PK14+60.00
PK14+40.00
PK14+20.00
R20.00
R50.00
R10.00
R2.00
Tiesės pradžia: PK16+08.56
Tiesės pradžia: PK15+95.13
Tiesės pabaiga - kreivėsPradžia: PK15+87.46
Tiesės pabaiga - kreivėsPradžia: PK15+70.24
Tiesės pradžia: PK15+29.80
Tiesės pradžia: PK15+07.88
Tiesės pradžia: PK14+90.59
Tiesės pabaiga - kreivėsPradžia: PK14+87.89
Tiesės pradžia: PK14+56.43
Tiesės pradžia: PK14+36.98
Tiesės pabaiga - kreivėsPradžia: PK14+46.64
PK14+27.19

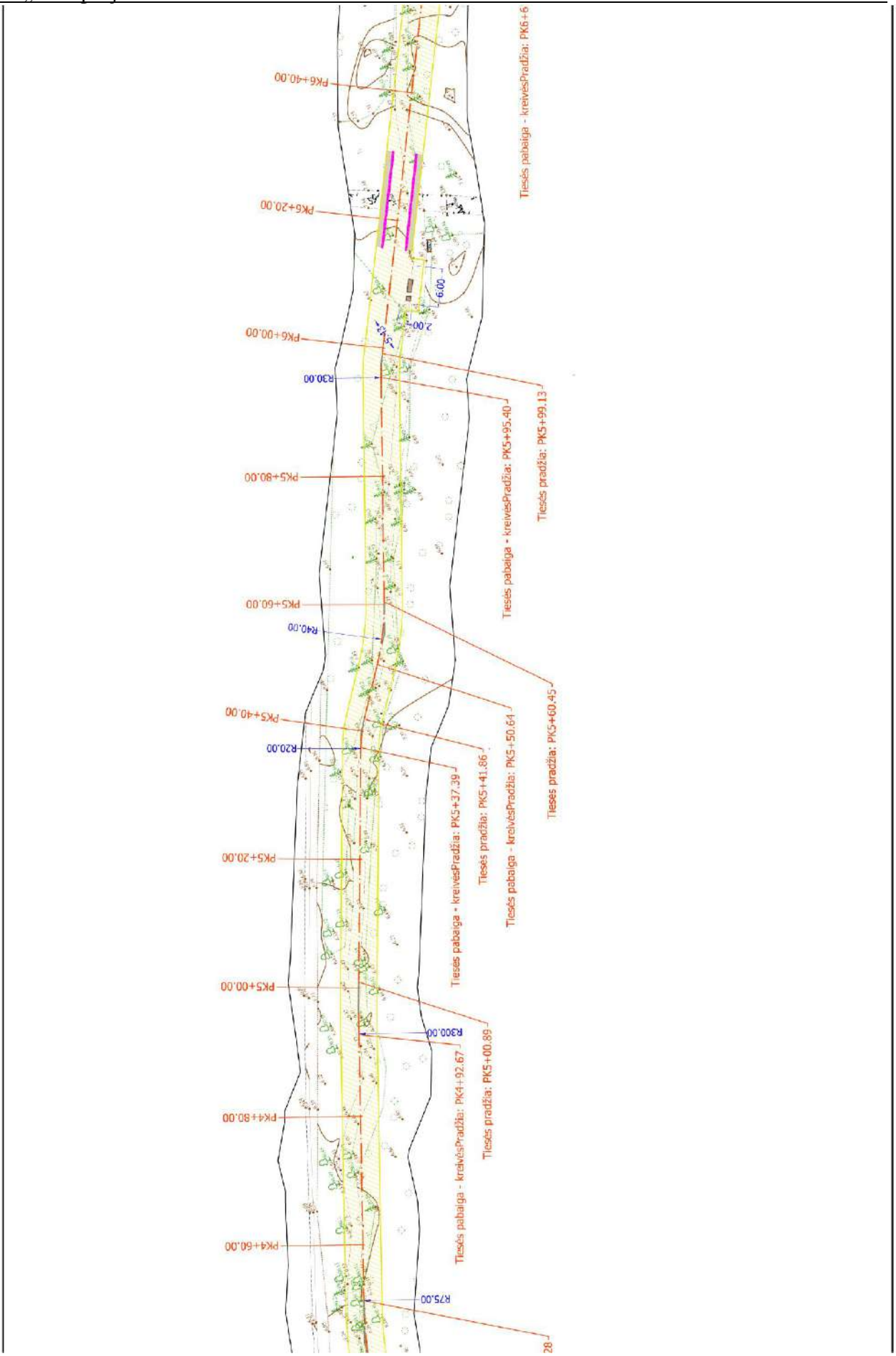
PK6+40.00
PK6+20.00
PK6+00.00
R30.00
PK5+80.00
PK5+60.00
R40.00
PK5+40.00
R20.00
PK5+20.00
PK5+00.00
R300.00
PK4+80.00
PK4+60.00
R75.00
Tiesės pabaiga - kreivėsPradžia: PK6+6
Tiesės pradžia: PK5+99.13
Tiesės pabaiga - kreivėsPradžia: PK5+95.40
Tieses pradžia: PK5+60.45
Tiesės pabaiga - kreivėsPradžia: PK5+50.64
Tiesės pradžia: PK5+41.86
Tiesės pabaiga - kreivėsPradžia: PK5+37.39
Tiesės pradžia: PK5+00.89
Tiesės pabaiga - kreivėsPradžia: PK4+92.67
6.00
2.00


R500.00
R100.00
PK15+60.0
Tiesės pradžia: PK
PK15+40.00
PK15+42.48
Tiesės pabaiga - kreivėsPradžia: PK15+42.48
PK15+20.00
3.50
PK15+00.00
Tiesės pradžia: PK14+81.23
PK14+80.00
R200.00
Tiesės pabaiga - kreivėsPradžia: PK14+61.71
PK14+60.00
PK14+40.00
2.00
6.00
PK14+20.00
R150.00
Tiesės pradžia: PK14+17.93
PK14+00.00
Tiesės pabaiga - kreivėsPradžia: PK13+90.05
PK13+80.00

Valstybinių miškų urėdija

VALSTYBĖS ĮMONĖS VALSTYBINIŲ MIŠKŲ URĖDIJOS KRETINGOS REGIONINIS PADALINYS

UAB „Plentprojektas“

2022-11- Nr. S-
Į 2022-11-11 Nr.

DĖL PRITARIMO PĖSČIŲJŲ IR DVIRAČIŲ TAKO REKONSTRAVIMO 4 RUOŽO PROJEKTUI

VĮ Valstybinių miškų urėdijos Kretingos regioninis padalinys susipažinęs su Jūsų 2022 m. lapkričio 11 d. el. paštu pateiktu Pėsčiųjų ir dviračių tako Smiltynė–Nida ruožų nuo 0,010 iki 2,029 km, nuo 0,011 iki 1,829 km, nuo 31,249 iki 34,050 km, nuo 34,074 iki 34,217 km rekonstravimo projektu, pėsčiųjų ir dviračių tako 4 ruožo rekonstrukcijos projektui pritaria.

Įvertinę dabartinę pėsčiųjų ir dviračių tako bei aplinkinių teritorijų būklę, nustatėme ir atkreipiame dėmesį, kad intensyviai lankomose poilsio aikštelėse ir aplinkinėse teritorijose susikaupia dideli kiekiai keliautojų paliekamų buitinių atliekų. Siūlome, įvertinus lankytojų srautus, kai kuriose poilsio aikštelėse, numatyti vietas komunalinių atliekų konteinerių ir biotualetų pastatymui.

Prašome informuoti apie priimtus sprendimus.

Šis atsakymas Jūsų pasirinkimu per 20 (dvidešimt) darbo dienų nuo jo gavimo gali būti skundžiamas valstybės įmonei Valstybinių miškų urėdijai (adresas – Savanorių pr. 176, 03154 Vilnius) Lietuvos Respublikos viešojo administravimo įstatymo (toliau – VAĮ) ir Prašymų ir skundų nagrinėjimo ir asmenų aptarnavimo viešojo administravimo subjektuose taisyklių, patvirtintų Lietuvos Respublikos Vyriausybės 2007 m. rugpjūčio 22 nutarimu Nr. 875 „Dėl Prašymų ir skundų nagrinėjimo ir asmenų aptarnavimo viešojo administravimo subjektuose taisyklių patvirtinimo“ (toliau – Taisyklės), nustatyta tvarka, arba aukštesniam pagal pavaldumą viešojo administravimo subjektui – Lietuvos Respublikos aplinkos ministerijai (adresas – A. Jakšto g. 4, 01105 Vilnius) VAĮ ir Taisyklių nustatyta tvarka, arba per 1 (vieną) mėnesį nuo šio atsakymo gavimo Lietuvos administracinių ginčų komisijai (adresas – Vilniaus g. 27, 01402 Vilnius) Lietuvos Respublikos ikiteisminio administracinių ginčų nagrinėjimo tvarkos įstatymo nustatyta tvarka, arba Regionų apygardos administraciniam teismui (Kauno rūmai) (adresas – A. Mickevičiaus g. 8A, 44312 Kaunas) Lietuvos Respublikos administracinių bylų teisenos įstatymo nustatyta tvarka

Padalinio vadovas Tomas Zaleckis

Valstybės įmonė, Pramonės pr.11A, 51327 Kaunas.
Duomenys kaupiami ir saugomi Juridinių asmenų registre, kodas 132340880.
Padalinio duomenys: Savanorių g. 27, 97111 Kretinga.
Tel. (8 445) 51 173, el.p. kretinga@vmu.lt

L. Žarnauskas, tel. (8 445) 51173, el.p. linas.zarnauskas@vmu.lt

Valstybės įmonė, Pramonės pr.11A, 51327 Kaunas.
Duomenys kaupiami ir saugomi Juridinių asmenų registre, kodas 132340880.
Padalinio duomenys: Savanorių g. 27, 97111 Kretinga.
Tel. (8 445) 51 173, el.p. kretinga@vmu.lt

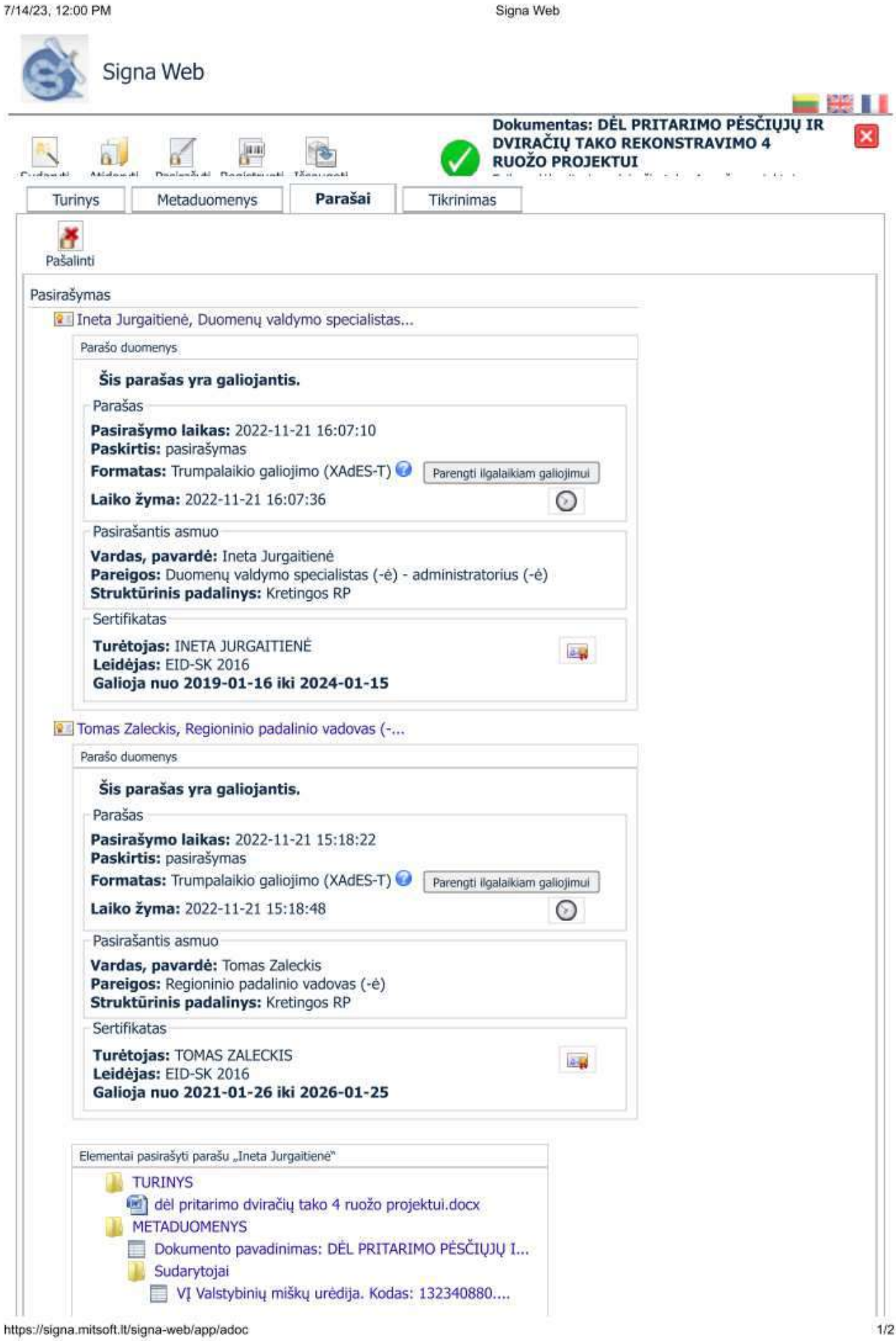
7/14/23, 12:00 PM
Signa Web
Signa Web
Dokumentas: DĖL PRITARIMO PĖSČIŲJŲ IR DVIRAČIŲ TAKO REKONSTRAVIMO 4 RUOŽO PROJEKTUI
Turinys
Metaduomenys
Parašai
Tikrinimas
Pašalinti
Pasirašymas
Ineta Jurgaitienė, Duomenų valdymo specialistas...
Parašo duomenys
Šis parašas yra galiojantis.
Parašas
Pasirašymo laikas: 2022-11-21 16:07:10
Paskirtis: pasirašymas
Formatas: Trumpalaikio galiojimo (XAdES-T)
Parengti ilgalaikiam galiojimui
Laiko žyma: 2022-11-21 16:07:36
Pasirašantis asmuo
Vardas, pavardė: Ineta Jurgaitienė
Pareigos: Duomenų valdymo specialistas (-ė) - administratorius (-ė)
Struktūrinis padalinys: Kretingos RP
Sertifikatas
Turėtojas: INETA JURGAITIENĖ
Leidėjas: EID-SK 2016
Galioja nuo 2019-01-16 iki 2024-01-15
Tomas Zaleckis, Regioninio padalinio vadovas (-...
Parašo duomenys
Šis parašas yra galiojantis.
Parašas
Pasirašymo laikas: 2022-11-21 15:18:22
Paskirtis: pasirašymas
Formatas: Trumpalaikio galiojimo (XAdES-T)
Parengti ilgalaikiam galiojimui
Laiko žyma: 2022-11-21 15:18:48
Pasirašantis asmuo
Vardas, pavardė: Tomas Zaleckis
Pareigos: Regioninio padalinio vadovas (-ė)
Struktūrinis padalinys: Kretingos RP
Sertifikatas
Turėtojas: TOMAS ZALECKIS
Leidėjas: EID-SK 2016
Galioja nuo 2021-01-26 iki 2026-01-25
Elementai pasirašyti parašu „Ineta Jurgaitienė“
TURINYS
dėl pritarimo dviračių tako 4 ruožo projektui.docx
METADUOMENYS
Dokumento pavadinimas: DĖL PRITARIMO PĖSČIŲJŲ I...
Sudarytojai
VĮ Valstybinių miškų urėdija. Kodas: 132340880....
https://signa.mitsoft.lt/signa-web/app/adoc
1/2



© 2009-2022, UAB MitSoft: Mindaugo g. 23, LT-03214 Vilnius, Lietuva.
Iškilus techniniams nesklandumams rašykite signa-support@mitsoft.lt

0543–RTDP–BD–PR	Lapas	Lapų	Laida
	184	230	O

VALSTYBĖS ĮMONĖ LIETUVOS AUTOMOBILIŲ KELIŲ DIREKCIJA

RENGIAMŲ KELIŲ IR KELIO STATINIŲ PROJEKTŲ KOORDINAVIMO KOMISIJOS POSĖDŽIO PROTOKOLAS

2022 m. _____ d. Nr. _____
Vilnius

Posėdis įvyko 2022 m. lapkričio 22 d. 11 val. 30 min. nuotoliniu būdu.

Posėdžio pirmininkas: Kelių direkcijos Transporto infrastruktūros planavimo skyriaus vadovas J. Norbutas.

Posėdžio sekretorius: Kelių direkcijos Transporto infrastruktūros planavimo skyriaus grupės vadovas P. Ališauskas.

Dalyvavo:

Kelių direkcijos Eismo saugos skyriaus projekto vadovė I. Žemaitė;

Kelių direkcijos Eismo saugos skyriaus projekto vadovė I. Žilakauskienė;

Kelių direkcijos Turto skyriaus Turto valdymo inžinierius J. Kondrotas;

Kelių direkcijos Turto skyriaus Turto valdymo vadovas D. Miškinis;

Kelių direkcijos Transporto infrastruktūros stebėsenos ir inovacijų skyriaus vadovas M. Dimaitis;

Kelių direkcijos Transporto infrastruktūros stebėsenos ir inovacijų skyriaus grupės vadovas B. Urbelis;

Kelių direkcijos Transporto infrastruktūros planavimo skyriaus projekto inžinierė E. Dukštienė;

Kelių direkcijos Transporto infrastruktūros priežiūros skyriaus projekto vadovas M. Makaravičius;

Kelių direkcijos Transporto infrastruktūros planavimo skyriaus projekto vadovė R. Rudytė Murauskienė;

Kelių direkcijos Transporto infrastruktūros planavimo skyriaus projekto inžinierė S. Makūnienė;

Kelių direkcijos Turto skyriaus turto valdymo inžinierius L. Jančauskas;

Kelių direkcijos Transporto infrastruktūros planavimo skyriaus projekto inžinierė J. Švelnė;

Eismo saugos skyriaus saugaus eismo inžinierius S. Tamkūnas;

Kelių direkcijos Transporto infrastruktūros planavimo skyriaus projekto vadovė R. Kižienė;

Kelių direkcijos Eismo saugos skyriaus vadovė D. Krasauskaitė;

Kelių direkcijos Transporto infrastruktūros projektų įgyvendinimo skyriaus projekto vadovas J. Uzalo;

Kelių direkcijos Transporto infrastruktūros planavimo skyriaus vyr. projekto vadovas V. Brūzga;

UAB „Plentprojektas“ projekto vadovas G. Bžeskis.

DARBOTVARKĖ. Papildomas klausimas neįtrauktas į darbotvarkę. Pėsčiųjų ir dviračių tako Smiltynė–Nida ruožų nuo 0,010 iki 2,029 km, nuo 0,011 iki 1,829 km, nuo 31,249 iki 34,050 km, nuo 34,074 iki 34,217 km rekonstravimo projekto svarstymas (Kelio Nr. 167 Smitynė-Nida ruožo nuo 31,36 iki 33,895 km, rajoninių kelių Nr. 2211 ruožo nuo 0 iki 2,108 km ir Nr. 2210 ruožo nuo 0 iki 1,871 km rekonstravimas, įrengiant taką).

SVARSTYTA. Pėsčiųjų ir dviračių tako Smiltynė–Nida ruožų nuo 0,010 iki 2,029 km, nuo 0,011 iki 1,829 km, nuo 31,249 iki 34,050 km, nuo 34,074 iki 34,217 km rekonstravimo projektas (Kelio Nr. 167 Smitynė-Nida ruožo nuo 31,36 iki 33,895 km, rajoninių kelių Nr. 2211 ruožo nuo 0 iki 2,108 km ir Nr. 2210 ruožo nuo 0 iki 1,871 km rekonstravimas, įrengiant taką).

Projekto rengėjas pristatė principinius projekto sprendinius. Komisija uždavė klausimą ar projektas yra suderintas su visomis suinteresuotomis institucijomis, projekto rengėjas pasisakė jog šiuo metu atliekami derinimai. Komisijos nariai pažymėjo, kad tik pateikus suinteresuotų institucijų derinimus bus rengiamas pritarimo protokolas, o negavus pritarimų bus organizuojami komisijos posėdžiai pristatyti pataisytiems pagal pastabas sprendiniams.

NUTARTA. Pritarti projekto (Nr. 0543-RTDP) sprendiniams.

Posėdžio pirmininkas Justas Norbuta

Posėdžio sekretorius Povilas Ališauskas


7/14/23, 10:12 AM
Signa Web
Signa Web
Dokumentas: Pėsčiųjų ir dviračių tako Smiltynė–Nida ruožų nuo 0,010 iki 2,029 km, nuo 0,011 iki 1,829 km, nuo...
Turinys
Metaduomenys
Parašai
Tikrinimas (1)
Pašalinti
Pasirašymas
Povilas Ališauskas, Grupės vadovas (2022-12-21 ...
Parašo duomenys
Šis parašas yra galiojantis.
Parašas
Pasirašymo laikas: 2022-12-21 18:31:51
Paskirtis: pasirašymas
Formatas: Trumpalaikio galiojimo (XAdES-T)
Parengti ilgalaikiam galiojimui
Laiko žyma: 2022-12-21 18:32:23
Pasirašantis asmuo
Vardas, pavardė: Povilas Ališauskas
Pareigos: Grupės vadovas
Struktūrinis padalinys:
Sertifikatas
Turėtojas: POVILAS ALIŠAUSKAS
Leidėjas: EID-SK 2016
Galioja nuo 2020-04-17 iki 2025-04-16
Justas Norbutas, Skyriaus vadovas (2022-12-21 1...
Parašo duomenys
Šis parašas yra galiojantis.
Parašas
Pasirašymo laikas: 2022-12-21 18:10:14
Paskirtis: pasirašymas
Formatas: Trumpalaikio galiojimo (XAdES-T)
Parengti ilgalaikiam galiojimui
Laiko žyma: 2022-12-21 18:10:47
Pasirašantis asmuo
Vardas, pavardė: Justas Norbutas
Pareigos: Skyriaus vadovas
Struktūrinis padalinys:
Sertifikatas
Turėtojas: JUSTAS NORBUTAS
Leidėjas: EID-SK 2016
Galioja nuo 2020-04-22 iki 2025-04-21
Registravimas
DVS sistema, Dokumentų valdymo sistema (2022-12...
Elementai pasirašyti parašu „Povilas Ališauskas“
TURINYS
Neringos_takas_4_dalis_pagal_ruožus_T.docx
METADUOMENYS
Dokumento pavadinimas: Pėsčiųjų ir dviračių tak...
https://signa.mitsoft.lt/signa-web/app/adoc
1/2



© 2009-2022, UAB MitSoft: Mindaugo g. 23, LT-03214 Vilnius, Lietuva.
Iškilus techniniams nesklandumams rašykite signa-support@mitsoft.lt

Elektroninio dokumento nuorašas
2022-09-14, Nr. 10.6-0353-21.65 E-9796

VILNIUS TECH
Vilniaus Gedimino technikos universitetas

KELIŲ SAUGUMO AUDITO ATASKAITA

Užsakovas: VĮ Lietuvos automobilių kelių direkcija

Temos pavadinimas: **PĖSČIŲJŲ IR DVIRAČIŲ TAKO SMILTYNĖ–NIDA RUOŽŲ NUO 0,010 IKI 2,029 KM, NUO 0,011 IKI 1,829 KM, NUO 31,249 IKI 34,050 KM, NUO 34,074 IKI 34,217 KM PROJEKTO KELIŲ SAUGUMO AUDITAS**

Mokslo sritis: Technologijos mokslai, Statybos inžinerija

2020 m. rugpjūčio 27 d. Sutartis Nr. 21175

Kelių tyrimo instituto direktorius Audrius Vaitkus
(vardas, pavardė, parašas)

Temos vadovas Aja Tumavičė
(vardas, pavardė, parašas)

1. BENDROJI INFORMACIJA

Projekto pavadinimas: Pėsčiųjų ir dviračių tako Smiltynė–Nida ruožų nuo 0,010 iki 2,029 km, nuo 0,011 iki 1,829 km, nuo 31,249 iki 34,050 km, nuo 34,074 iki 34,217 km rekonstravimo techninis darbo projektas.

Kelių saugumo audito etapas: projekto rengimo.

Kelių saugumo audito dalyviai:

Užsakovas: VĮ Lietuvos automobilių kelių direkcija.

Projektuotojas: UAB „Plentprojektas“.

Auditorius: VILNIUS TECH APF Kelių tyrimo institutas.

Kelių saugumo auditą atliko:

Kelių saugumo audito vadovas: Aja Tumavičė

Kelių saugumo audito grupės nariai: Martynas Bedrovas

Kelio saugumo audito atlikimo data: 2022-09-14

Bendrieji duomenys apie audituojamą objektą ir jo aplinką:

- audituojamas takas yra Neringos savivaldybėje
- audituojamas takas yra miškingose teritorijose;
- nagrinėjamo objekto vieta parodyta 1 pav.



1 pav. Audituojamo objekto vieta

Projektiniai sprendiniai

Projekte numatomi sprendiniai:

- statinio statybos rūšis – rekonstravimas;
- tako plotis – 2,5-3,5 m;
- numatyta įrengti 4 statinius, kurių ilgiai yra :
    - I statinys – 2813 m;
    - II statinys – 151 m
    - III statinys – 1887 m;
    - IV statinys – 2009 m.

Eismo įvykių duomenys

Per 2018-2021 metus buvo užfiksuotas 1 įskaitinis eismo įvykis ties III statinio (tako einančio palei rajoninį kelią Nr. 2211) pradžia. Užfiksuoto eismo įvykio rūšis – užvažiavimas ant pėsčiojo. Eismo įvykio metu buvo sužeisti 2 žmonės (žr. 2 paveikslą).

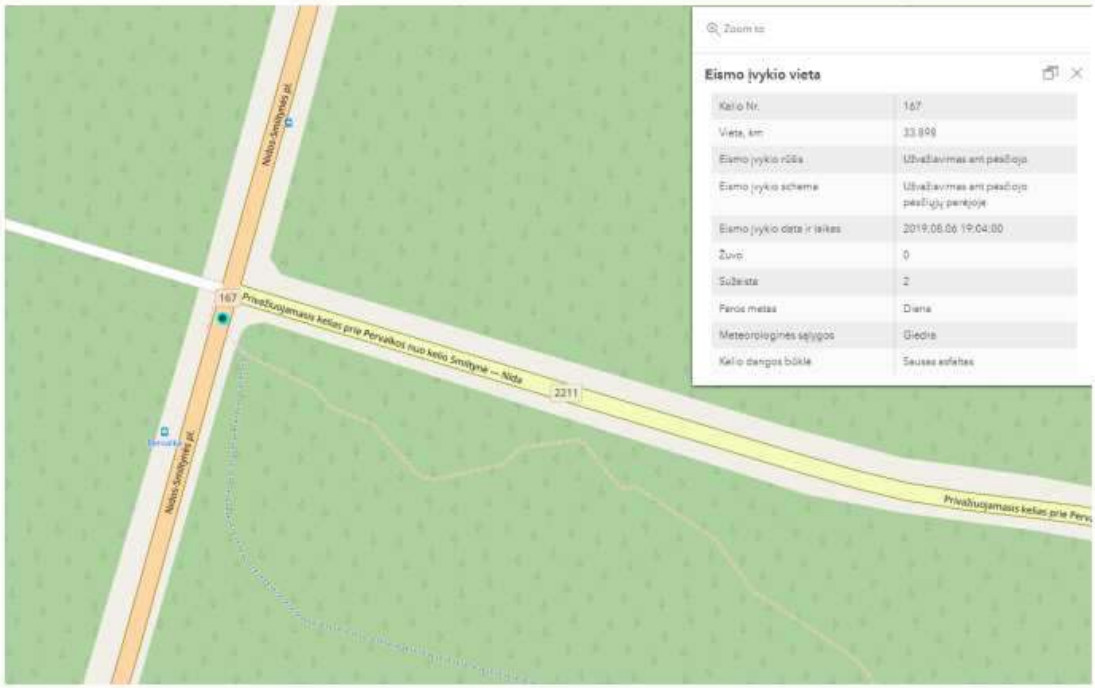

2 pav. Įskaitinis eismo įvykis ties III statiniu

2.1 KELIŲ SAUGUMO AUDITO REZULTATAI

Kelio infrastruktūros saugumo trūkumo apibūdinimas

Eilės numeris: 1

Svarbos laipsnis: aukštas

Vieta: nežymėtos perėjos ir pėsčiųjų perėjos

Trūkumas:

- ties III statinio ruožo pradžia yra esama pėsčiųjų perėja. Perėja yra užmiestyje ir miškingoje aplinkoje;





- ties IV statinio ruožo pabaiga yra esama pėsčiųjų perėja, ties kuria nėra tinkamos laukimo aikštelės, o kelio ženklai Nr. 533 ir Nr. 534 „Pėsčiųjų perėja“ įrengti ne pagal tipinę schemą. Be to, perėja yra gyvenvietės pradžioje, tačiau ties ja nėra greičio valdymo priemonių.

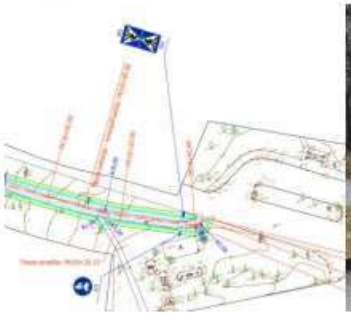



Trūkumo poveikis eismo saugumui:

- ne gyvenvietėje perėjų negali būti, todėl transporto priemonių vairuotojams ji bus netikėta bei gali laiku nesusiorientuoti, kad tokioje vietoje pėstieji gali turėti pirmenybę. Didelė eismo įvykio su skaudžiomis pasekmėmis rizika. 2018-2021 m. ties pėsčiųjų perėja buvo užfiksuotas vienas įskaitinis eismo įvykis, kurio rūšis yra užvažiavimas ant pėsčiojo;
- ties IV statinio pabaiga esama pėsčiųjų perėja yra pirmoji gyvenvietėje, todėl tikėtina, kad transporto priemonės viršys leistiną greitį ties perėja;

- pagal šiuo metu esamą kelio ženklų įrengimo vietą nėra aiškiai pažymimas pėsčiųjų perėjos plotis, todėl gali mažėti pėsčiųjų perėjos atpažįstamumas ir transporto priemonių vairuotojų budrumas;
- per mažoje laukimo aikštelėje riboto judumo žmonėms, pavyzdžiui, žmonėms neįgaliojo vežimėlyje, tėvams su vaikų vežimėliams sudėtinga manevruoti. Be to, dviratininkai tikėtina, kad nesinaudos pėsčiųjų perėja, o važiuojamąją dalį kirs per šalia perėjos esančią nuovažą.

Pasiūlymai:

- pėsčiųjų perėją, esančią ties III statinio pradžia, **siūlome** pertvarkyti į nežymėtą perėją;
- ties pėsčiųjų perėja, esančia IV statinio pabaigoje, **siūlome** numatyti greičio valdymo priemonę ir tinkamų parametrų laukimo aikšteles, kurios plotis ≥ 1,50 m;
- **siūlome** kelio ženklus Nr. 533 ir Nr. 534 numatyti pagal tipinę schemą, aiškiai pažymint pėsčiųjų perėjos plotį;
- **siūlome** numatyti ne didesnį kaip 5 mm peraukštėjimą ties takų ir važiuojamosios dalies sankirtomis.

Kelio infrastruktūros saugumo trūkumo apibūdinimas

Eilės numeris: 2
Svarbos laipsnis: aukštas
Vieta: ties vietomis, kur susikerta skirtingų eismo dalyvių srautai
Trūkumas: • nėra numatyta jokių sprendinių, informuojančių eismo dalyvius apie skirtingų eismo dalyvių srautų susikirtimą; • kai kurie skirtingų eismo dalyvių srautų susikirtimai numatyti ne stačiu kampu. *Pavyzdžiui (III statinys):* 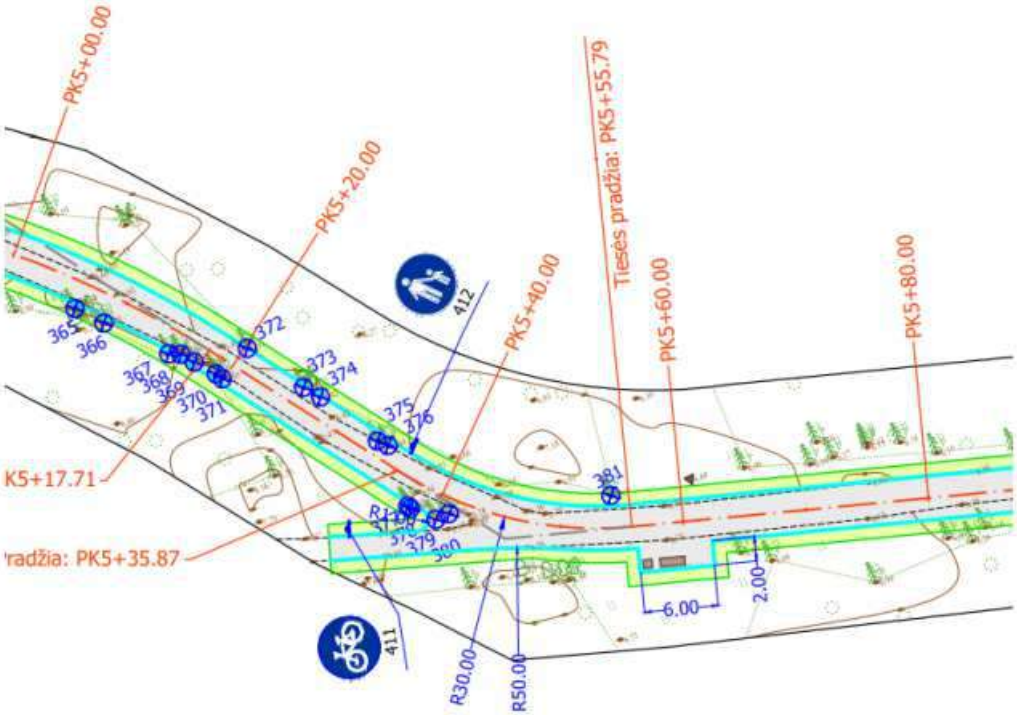
Trūkumo poveikis eismo saugumui: • vietose, kuriose pėsčiųjų eismo zoną kerta dviračių eismo zoną, dviračių take nėra numatytų jokių sprendinių, informuojančių eismo dalyvius apie pėsčiuosius dviračių eismo zonoje; • galimos situacijos, kai dviratininkai dideliu greičiu įvažiuoja į sankirtą, kurioje yra vyksta pėsčiųjų eismas. Galimas užvažiavimas ant pėsčiųjų.

Pasiūlymai:

- tam, kad būtų užtikrintas aiškus, saugus ir patogus pažeidžiamų eismo dalyvių eismas, vietose, kur pėsčiųjų trasa susikerta su dviračių taku, **siūlome**:

  - įrengti horizontalaus ženklinimo sprendinius, kurie atkreiptų dviratininko dėmesį, kad jo trasoje galimi pėstieji, pavyzdžiui, kontrastingas įspėjamasis ženklinimas, greičio mažinimo juostos ir kt.;



  - vietoje, kurioje susikerta dviratininkų ir pėsčiųjų eismo zonos, tako dangą numatyti įrengti kitokios dangos faktūros nei tako danga tam, kad būtų atkreiptas dėmesys, kad galimi kiti eismo dalyviai.



- **siūlome**, jei leidžia techninės galimybės, susikirtimus rengti stačiu kampu taip, kad pažeidžiami eismo dalyviai, kurių greitis yra didesnis nei pėsčiųjų, būtų priversti sumažinti greitį ties sankirtomis.

Pavyzdžiui:

,

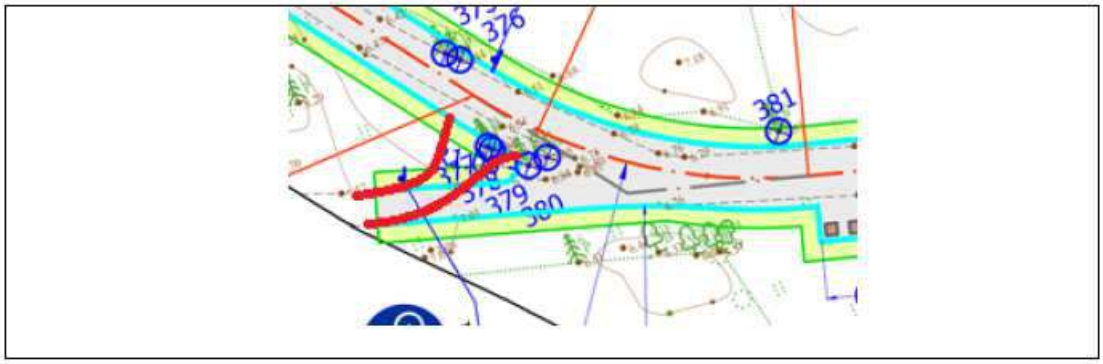
376
381
379
380

Kelio infrastruktūros saugumo trūkumo apibūdinimas

Eilės numeris: 3

Svarbos laipsnis: aukštas

Vieta: visi statiniai

Trūkumas:

vietomis tikėtina bus aukšti šlaitai, tačiau projekto sprendiniuose nėra numatyta įrengti pėsčiųjų tvorelių.

Pavyzdžiui (III statinys):

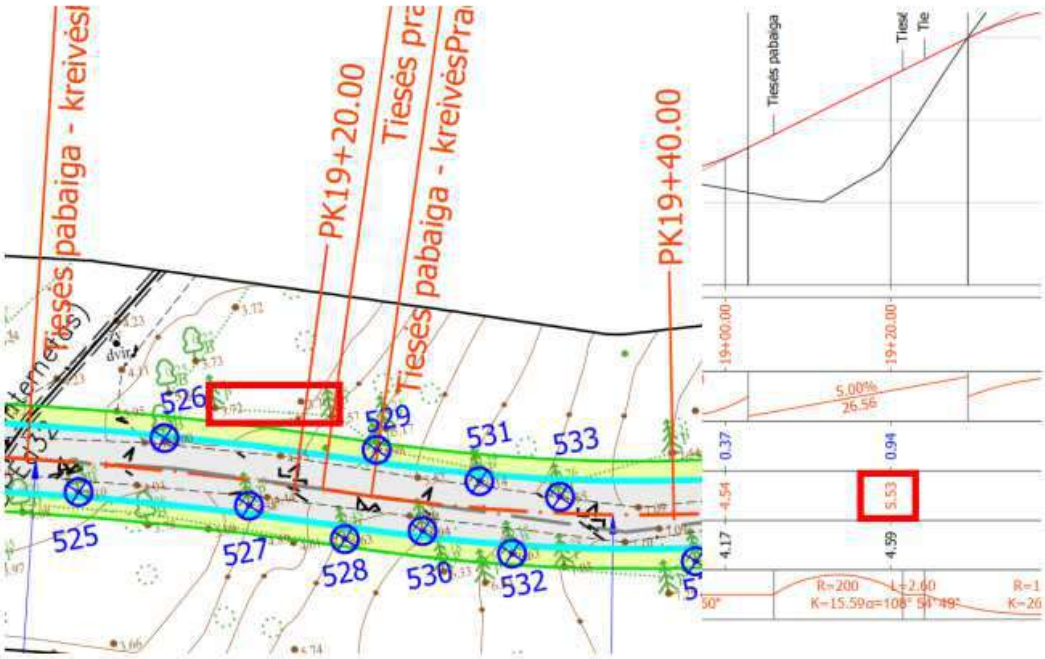

Trūkumo poveikis eismo saugumui:

dėl nenumatytų pėsčiųjų tvorelių galimi pažeidžiamų eismo dalyvių sužeidimai nukritus nuo aukšto šlaito.

Pasiūlymai:

įvertinti pėsčiųjų tvorelių įrengimo poreikį (vietose, kuriose yra aukštesni kaip 1,5 m pylimai arba šalia yra gilesni kaip 1,0 m vandens telkiniai).

Kelio infrastruktūros saugumo trūkumo apibūdinimas

Eilės numeris: 4

Svarbos laipsnis: aukštas

Vieta: dviračių pervažos (I ir II statinys)

Trūkumas:

- dviračių pervažoje, esančioje I statinio pradžioje, nėra numatyta įrengti pirmumo kelio ženklų, nors esamoje situacijoje tokie kelio ženklai yra įrengti;
- ties dviračių pervaža, esančia I statinio pradžioje, kelyje nėra priemonių, kurios skatintų transporto priemonių vairuotojus sumažinti važiavimo greitį;
- dviračių pervaža, esanti I statinio ir II statinio sandūroje, numatyta ne statmena kelio važiuojamajai daliai.









Trūkumo poveikis eismo saugumui:

- dviračių pervažoje neįrengus pirmumo ženklų, gali būti sunkiau orientuotis – gali būti sudėtingiau suvokti, kieno yra eismo pirmumas, bei nebus aiški riba, kur dviratininkai turi sustoti tam, kad praleisti keliais važiuojančias transporto priemones;
- dėl nestatmenai numatyto tako, dviratininkams bus sunkiau įvertinti situaciją kelyje. Taip pat, dviratininkai bus ilgiau jiems nesaugioje kelio važiuojamojoje dalyje;

- neįrengus papildomų priemonių, skatinančių sumažinti transporto priemonių greitį, tikėtina, kad transporto priemonių vairuotojai nesivadovaus esamai greitį ribojančiais ženklais ir viršys leistiną greitį. Galimi eismo įvykiai susiduriant su dviratininku ar paspirtukininku.

Pasiūlymai:

- ties pervaža dviračio tako pabaigoje **siūlome** numatyti kelio ženklus Nr. 203 „Duoti kelią“ (arba kelio ženklus Nr. 204 „Stop“). Kelio ženklai turi būti įrengti ties vieta, kurioje dviratininkas turėtų sustoti ir praleisti pagrindiniu keliu važiuojančias kitas transporto priemones. Taip pat, **siūlome** ties vieta, kurioje dviratininkas turėtų sustoti ir praleisti transporto priemones, numatyti horizontalųjį ženklinimą 1.12 „Iš trikampių sudaryta linija“ (arba 1.11 „Plati linija („Stop“ linija)“, jei prieš pagrindinio kelio ir dviračių tako sankirtą numatoma įrengti kelio ženklus Nr. 204);
- siekiant sumažinti transporto priemonių greitį bei siekiant įspėti transporto priemonės apie dviračių pervažą, **siūlome** taikyti inžinerines saugaus eismo priemones, pvz., važiuojamojoje dalyje įrengiant skersines triukšmo juostas, vizualinį važiuojamosios dalies siaurinimą (esant dviračių pervažai be saugos salelės);

Pavyzdžiui:

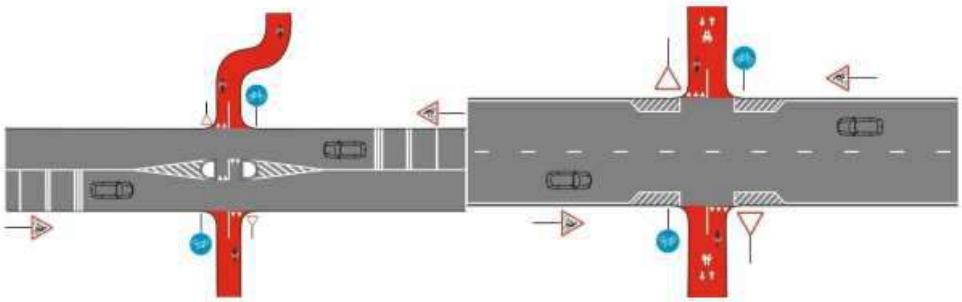

- dviračių taką **siūlome** numatyti statmeną kelio važiuojamajai daliai;

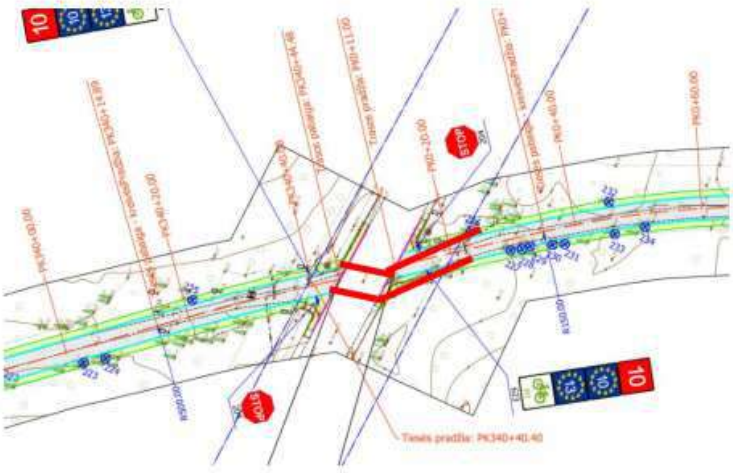

- **rekomenduojame** įvertinti visų esamų kelio ženklų atstatymo poreikį.

Kelio infrastruktūros saugumo trūkumo apibūdinimas

Eilės numeris: 5

Svarbos laipsnis: aukštas

Vieta: ties pėsčiųjų perėjomis, nežymėta perėja ir dviračių pervažomis

Trūkumas:

ties pėsčiųjų perėjomis, nežymėta perėja ir dviračių pervažomis nėra numatyta įrengti kryptinio apšvietimo.

Pavyzdžiui:

I statinys





IV statinys

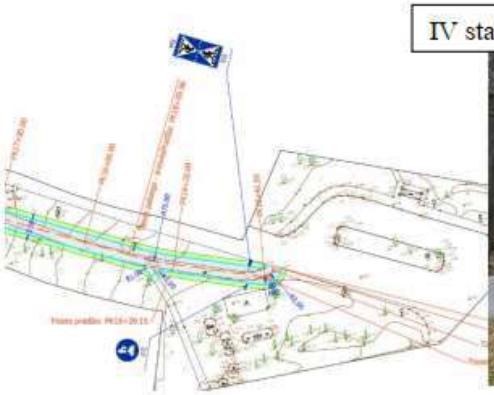



Trūkumo poveikis eismo saugumui:

nesant kryptinio perėjos apšvietimo gali būti sudėtinga pastebėti į perėją/dviračių pervažą patenkantį ar link jos artėjantį pažeidžiamą eismo dalyvį, ypač esant blogo matomumo sąlygoms, tamsiu paros metu, tvyrant rūkui ar esant krituliams. Galimi eismo įvykiai, kurių rūšis – užvažiavimas ant pėsčiojo/dviratininko.

Pasiūlymai:

siūlome numatyti kryptinį apšvietimą, kuris aiškiai išskirtų perėjas ir dviračių pervažas.

Apšvietimo atramos turi būti įrengtos abiejose kelio važiuojamosios dalies pusėse ties perėjos/dviračių pervažos pradžia taip, kad pažeidžiamai eismo dalyviai įžengiantys į perėją būtų apšviečiami iš atvažiuojančiojo vairuotojo pusės, pastarojo neakinant.

Kryptinio apšvietimo pėsčiųjų perėjoje pavyzdys:

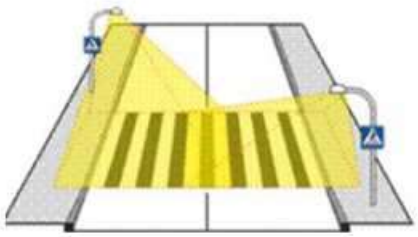

Kelio infrastruktūros saugumo trūkumo apibūdinimas

Eilės numeris: 6

Svarbos laipsnis: vidutinis

Vieta: bendras pėsčiųjų ir dviračių takas, pėsčiųjų takas (III ir IV statinys)

Trūkumas:

kai kuriose vietose, takų išilginis nuolydis viršys 5,0 %.

Pavyzdžiui, III statinys:

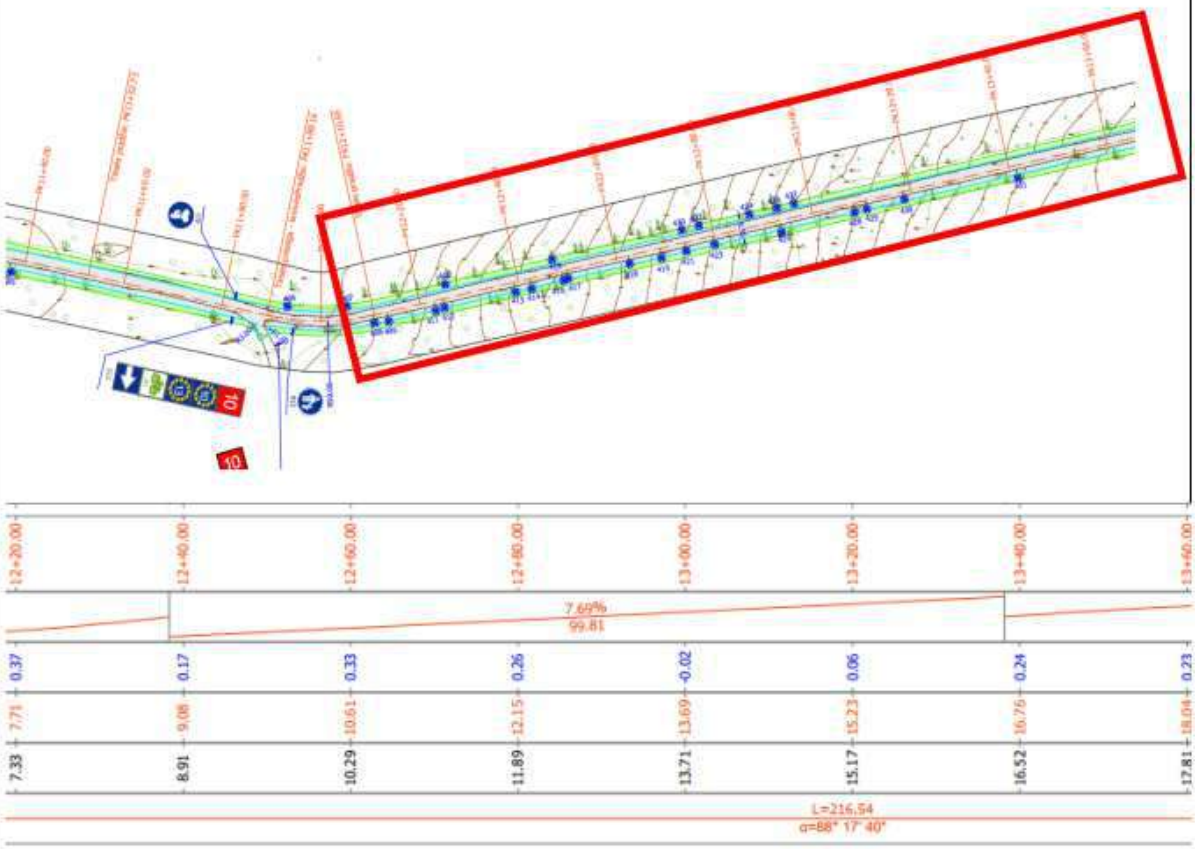

Trūkumo poveikis eismo saugumui:

dėl didelio nuolydžio ir esant slidžiai tako dangai galimos pėsčiųjų traumos jiems paslydus. Riboto judumo asmenims gali būti problemų įveikiant šį ruožą, pavyzdžiui, judant žemyn galimas vežimėlių nesuvaldymas ir nuvažiavimas nuo tako. O važiuoti į viršų gali būti sudėtinga, ypač, jei žmogus yra silpnesnės sveikatos.

Pasiūlymai:

- **siūlome** esant galimybei numatyti takus, kurių išilginis tako nuolydis neviršija 5,0 %;
- kitu atveju, **siūlome** takų ruožus, kuriuose išilginis tako nuolydis viršija 5,0 %, projektuoti laikantis STR 2.03.01:2019 „Statinių prieinamumas“ išdėstytų reikalavimų pandusams (rampoms), t. y. numatyti turėklus bei įspėjamuosius paviršius ties panduso (rampos) pradžia bei pabaiga ir kt.

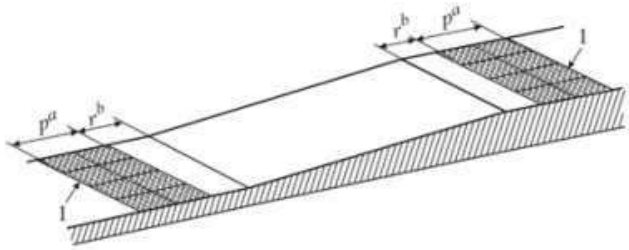

Kelio infrastruktūros saugumo trūkumo apibūdinimas

Eilės numeris: 7

Svarbos laipsnis: vidutinis

Vieta: bendras pėsčiųjų ir dviračių takas, pėsčiųjų takas (III ir IV statinys).

Trūkumas:

- projektuojamų takų ir esamų takų sankirtose nėra numatyta taktilinių indikatorių, nukreipiančių bei įspėjančių apie tako išsišakojimą/krypties pasikeitimą;
- ties poilsio aikštelėmis nėra numatyta taktilinių indikatorių;

Pavyzdžiui (III statinys):

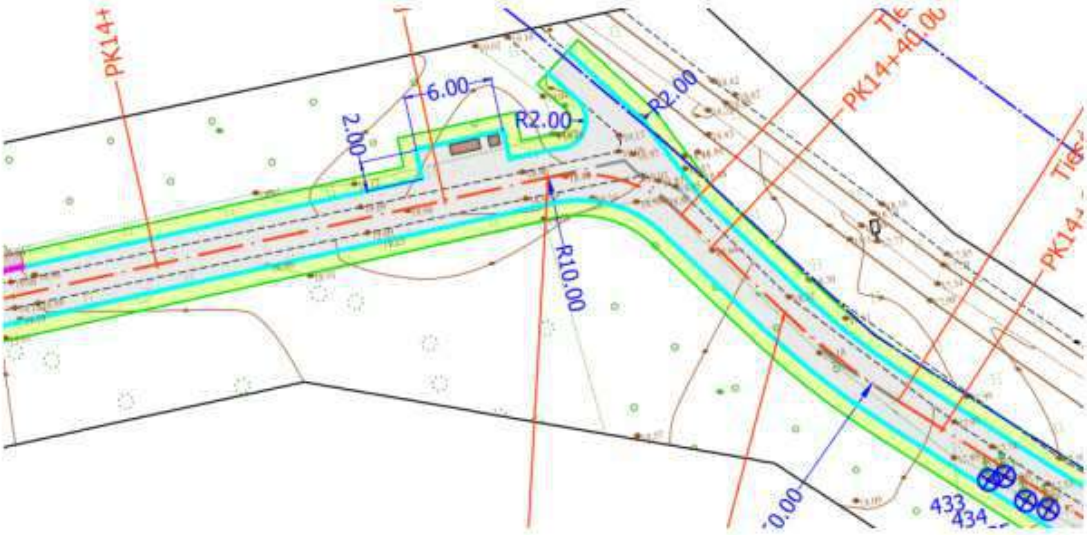

- ties pėsčiųjų perėjomis ir nežymėtomis perėjomis nėra numatyta įrengti taktilinių indikatorių.

Pavyzdžiui (III statinys):



Trūkumo poveikis eismo saugumui:

neužtikrinant saugaus ir patogaus pažeidžiamų eismo dalyvių ir regos negalią turinčių asmenų judėjimo, jie bus klaidinami, bei yra rizika patekti į jiems nesaugią zoną. Galimi eismo įvykiai, kurių rūšis užvažiavimas ant pėsčiojo.

Pasiūlymai: rekomenduojame

- visose vietose, kur reikia, numatyti nukreipiančius bei įspėjančius taktilinius indikatorius tam, kad regos negalią turintys žmonės būtų įspėti apie krypties pasikeitimą ar galimą tako išsišakojimą bei traukos objektus;
- ties perėjomis taikyti tipinę taktilinių indikatorių schemą.

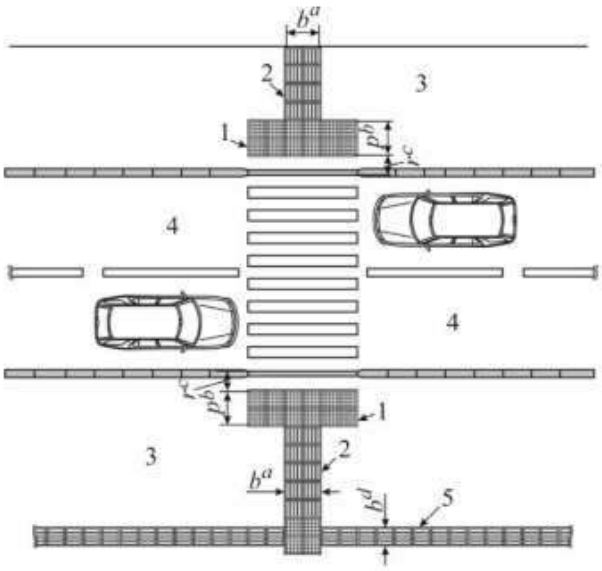

Kelio infrastruktūros saugumo trūkumo apibūdinimas

Eilės numeris: 8
Svarbos laipsnis: vidutinis
Vieta: visi statiniai
Trūkumas: ties tako susikirtimais su kitais takais ir keliais trūksta kelio ženklų, informuojančių apie tako paskirtį (dviračių takas, bendras pėsčiųjų ir dviračių takas, pėsčiųjų takas). Pavyzdžiui: 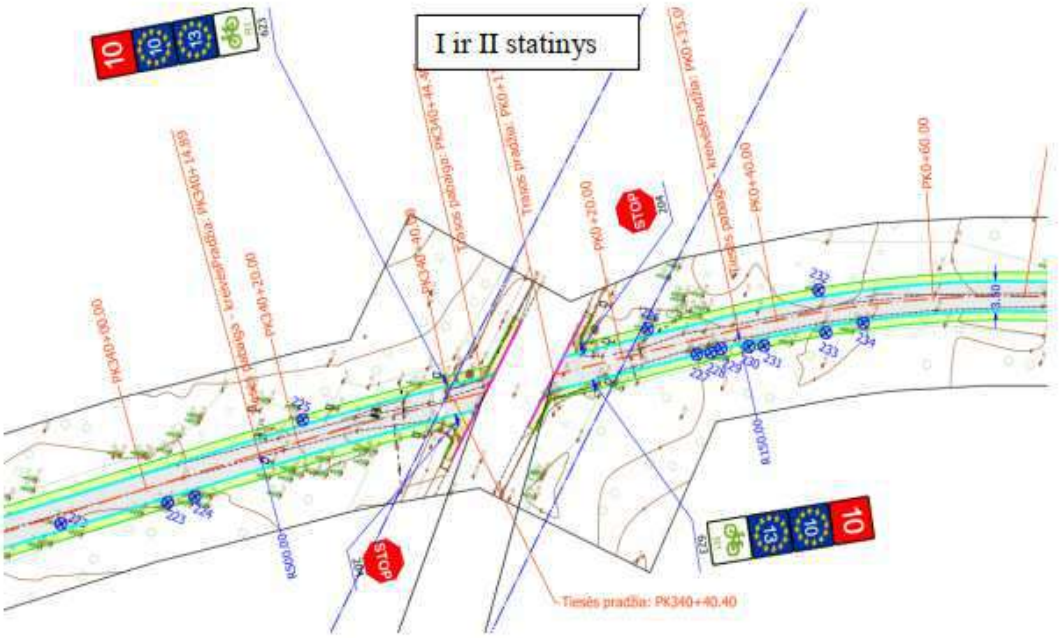   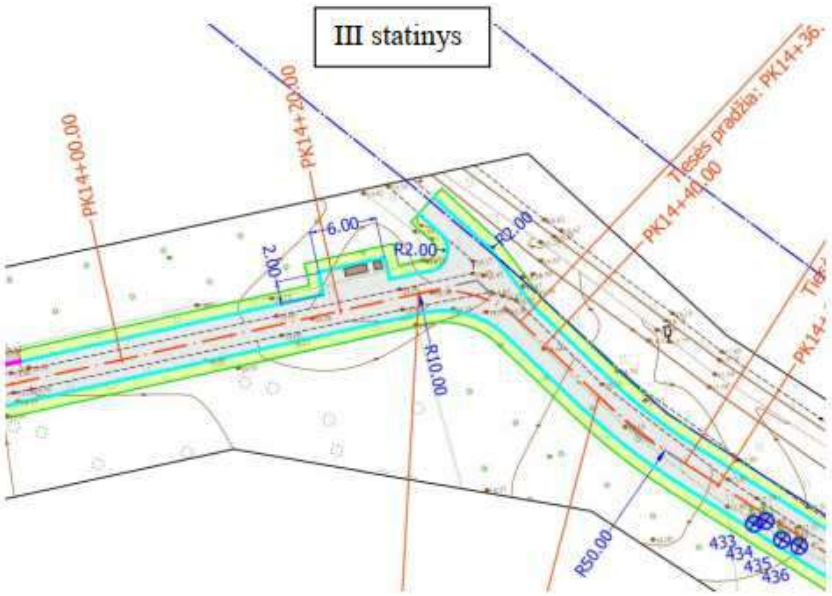

Trūkumo poveikis eismo saugumui:

pažeidžiami eismo dalyviai nebus informuojami apie tako paskirtį, todėl gali judėti taku, neskirtu jiems, pavyzdžiui, pėstieji judės dviračiu taku, ar dviratininkai įvažiuos į pėsčiųjų taką. Galimi eismo įvykiai su skaudžiomis pasekmėmis.

Pasiūlymai:

- **siūlome** statiniuose numatyti kelio ženklus Nr. 411 „Dviračių takas“, Nr. 412 „Pėsčiųjų takas“, Nr. 413 „Pėsčiųjų ir dviračių takas“ ties atitinkamo tako tipo pradžia ir pakartojant ties susikirtimais su kitais takais ir keliais.



- siekiant papildomai informuoti eismo dalyvius apie tako paskirtį, **rekomenduojame** ties atitinkamo tako tipo pradžia, ties susikirtimais su kitais takais ir keliais numatyti horizontalųjį ženklinimą 1.23 „Dviračio simbolis“, 1.31 „Pėsčiųjų simbolis “, 1.33 „Pėsčiųjų ir dviračio simboliai vienas po kitu“.



Kelio infrastruktūros saugumo trūkumo apibūdinimas

Eilės numeris: 9
Svarbos laipsnis: vidutinis
Vieta: visi statiniai
Trūkumas: nėra numatyta apšviesti takų.
Trūkumo poveikis eismo saugumui: esant blogoms oro sąlygomis ar tamsiuoju paros metu, take galimi dviratininkų susidūrimai, dviratininkų užvažiavimai ant pėsčiųjų, ar atsitrenkimas į kliūtį.
Pasiūlymai: **siūlome** įvertinti apšvietimo įrengimo galimybę takuose. Apšvietimas turi būti įrengtas taip, kad medžių laja neužstotų šviestuvų. *Pavyzdžiui:*   

Kelio infrastruktūros saugumo trūkumo apibūdinimas

Eilės numeris: 10

Svarbos laipsnis: vidutinis

Vieta: vietose, kuriose takas susikerta su kitais keliais ar takais.

Trūkumas:

kai kurie susikertantys takai ir keliai numatyti su nesurištojo medžiagų mišinio danga. Kai kur nėra suvesti projektiniai sprendiniai su esama situacija.

Pavyzdžiui (III statinys):



Trūkumo poveikis eismo saugumui:

yra rizika, kad takas bus užterštas biriosiomis mineralinėmis medžiagomis, todėl apsunkins pažeidžiamų eismo dalyvių judėjimą.

Užterštos dangos pavyzdžiai:



Pasiūlymai:

- **siūlome** nuovažose ar susikertančiuose takuose numatyti asfalto dangą bent tam tikru atstumu, kad neužteršti projektuojamo tako dangos.
- **siūlome** projektinius sprendinius suvesti su esama situacija.
- **rekomenduojame** suvedant projektuojamus takus su kitais takais, sankirtų prieigose numatyti tinkamo pločio takus.

Kelio infrastruktūros saugumo trūkumo apibūdinimas

Eilės numeris: 11

Svarbos laipsnis: žemas

Vieta: visi statiniai

Trūkumas:

kai kuriose vietose yra numatytos mažo spindulio horizontaliosios kreivės, tačiau staigiose kreivėse nėra numatyta įrengti viražo.

Pavyzdžiui, ties I statinio ~Pk 319+80 yra kreivė, kurios R=15 m:

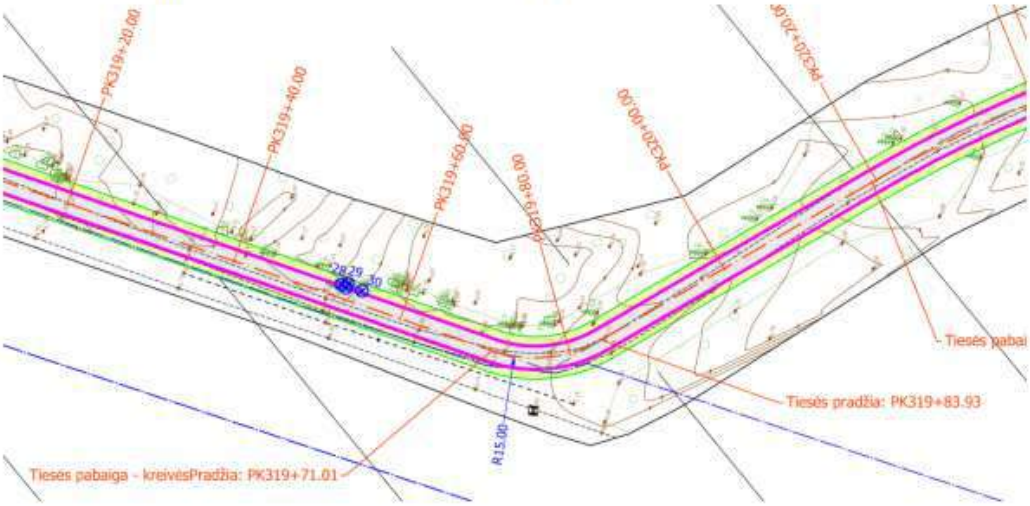

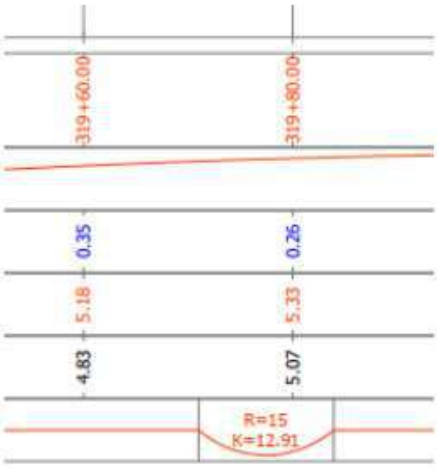

Trūkumo poveikis eismo saugumui:

itin mažo spindulio kreivėse galimas dviračio nesuvaldymas.

Pasiūlymai:

siūlome kreivėse, kurių spindulys mažesnis nei 50 m numatyti viražus.

Kelio infrastruktūros saugumo trūkumo apibūdinimas

Eilės numeris: 12

Svarbos laipsnis: žemas

Vieta: visi statiniai

Trūkumas:

kai kurių kelio ženklų atramos numatytos tikėtina per arti takų.

Pavyzdžiui (III statinys):



Trūkumo poveikis eismo saugumui:

per arti tako numatomi kelio ženklai dviratininkams bei pėstiesiems gali būti kliūtis. Galimi užvažiavimai ant kliūties, o pėstieji atsitrenkę į kliūtį gali nugriūti ir susižaloti.

Pasiūlymai:

siūlome projektuojant kelio ženklus greta takų užtikrinti reikiamą gabaritą (≥ 0,5 m).

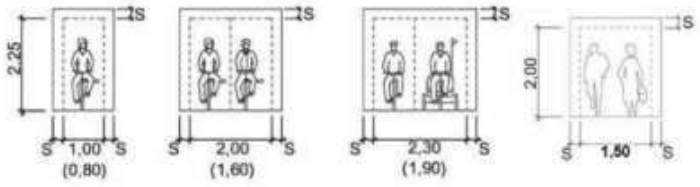

siūlome kelio ženklų atramų neprojektuoti arti kelio kelkraščio. Įrengiant ženklus šalia kelio, atstumas nuo kelkraščio, o jeigu jo nėra, nuo važiuojamosios dalies krašto iki artimesniojo ženklo skydo krašto turi būti ne mažesnis kaip 0,5 m.

Kelio infrastruktūros saugumo trūkumo apibūdinimas

Eilės numeris: 13

Svarbos laipsnis: žemas

Vieta: bendras pėsčiųjų ir dviračių takas, pėsčiųjų takas (III ir IV statinys)

Trūkumas:

numatyta nepakankamai poilsio aikštelių, pavyzdžiui, IV statinyje ~2 km ruože yra 2 poilsio aikštelės (~Pk 6+20 ir ~Pk 14+30).

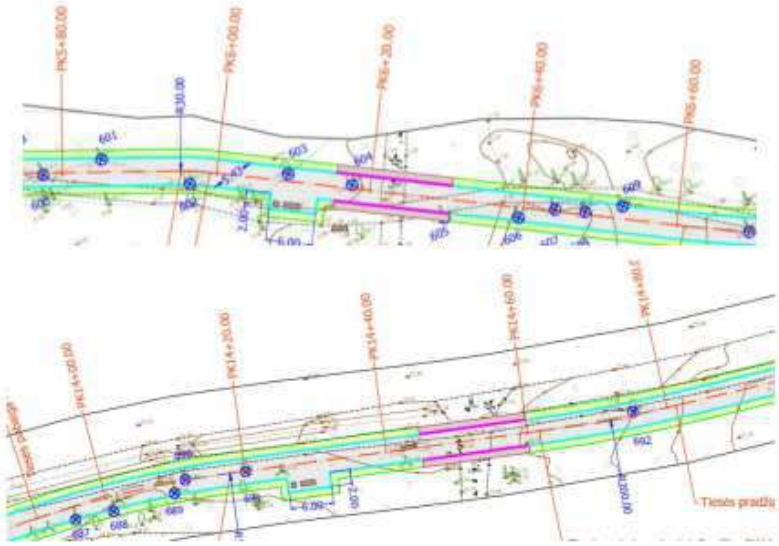

Trūkumo poveikis eismo saugumui:

riboto judumo žmonės neturės, kur sustoti ir pailsėti.

Pasiūlymai:

įvertinus tai, kad takai yra greta gyvenviečių **rekomenduojame** ne rečiau kaip kas 500 m įrengti mažiausiai 2 700 mm ilgio ir 1 200 mm pločio poilsio aikšteles. Poilsio aikštelėse turi būti vietos žmonėms atsisėsti ir laisva ne mažesnė kaip 900 mm pločio ir 1200 mm ilgio erdvė vežimėliais judantiems asmenims.



3. VAIZDO MEDŽIAGA



DETALŪS METADUOMENYS	
Dokumento sudarytojas (-ai)	Vilniaus Gedimino technikos universitetas, VšĮ, Saulėtekio al. 11, 10223 Vilnius, Lietuva (2022-09-14 15:21:33)
Dokumento pavadinimas (antraštė)	Kelių saugumo audito ataskaita
Dokumento rūšys	-
Dokumento registracijos data ir numeris	2022-09-14 Nr. 10.6-0353-21.65 E-9796
Dokumento gavimo data ir dokumento gavimo registracijos numeris	-
Dokumento specifikacijos identifikavimo žymuo	ADOC-V1.0
Parašo paskirtis	Pasirašymas
Parašą sukūrusio asmens vardas, pavardė ir pareigos	Aja Tumavičė, vyriausiasis specialistas
Parašo sukūrimo data ir laikas	2022-09-14 13:33:38 (GMT+03:00)
Parašo formatas	XAdES-T
Laiko žymoje nurodytas laikas	2022-09-14 13:34:12 (GMT+03:00)
Informacija apie sertifikavimo paslaugos teikėją	EID-SK 2016,2.5.4.97=#160e4e545245452d313037343730313 3,AS Sertifitseerimiskeskus,EE
Sertifikato galiojimo laikas	2019-12-11 12:46:19–2024-12-09 23:59:59
Parašo paskirtis	Pasirašymas
Parašą sukūrusio asmens vardas, pavardė ir pareigos	Audrius Vaitkus, direktorius
Parašo sukūrimo data ir laikas	2022-09-14 15:10:49 (GMT+03:00)
Parašo formatas	XAdES-T
Laiko žymoje nurodytas laikas	2022-09-14 15:11:22 (GMT+03:00)
Informacija apie sertifikavimo paslaugos teikėją	EID-SK 2016,2.5.4.97=#160e4e545245452d313037343730313 3,AS Sertifitseerimiskeskus,EE
Sertifikato galiojimo laikas	2021-08-06 19:55:17–2026-08-05 23:59:59
Parašo paskirtis	Registravimas
Parašą sukūrusio asmens vardas, pavardė ir pareigos	Vilnius Tech, administratorius
Parašo sukūrimo data ir laikas	2022-09-14 15:11:24 (GMT+03:00)
Parašo formatas	XAdES-EPES
Laiko žymoje nurodytas laikas	-
Informacija apie sertifikavimo paslaugos teikėją	RCSC IssuingCA,VI Registru centras - i.k. 124110246,RCSC,LT
Sertifikato galiojimo laikas	2022-02-25 08:20:32–2025-02-24 08:20:32
Informacija apie būdus, naudotus metaduomenų vientisumui užtikrinti	-
Pagrindinio dokumento priedų skaičius	-
Pagrindinio dokumento pridedamų dokumentų skaičius	-
Programinės įrangos, kuria naudojantis sudarytas elektroninis dokumentas, pavadinimas	DocLogix v12.8.7.0
Informacija apie elektroninio dokumento ir elektroninio (-ių) parašo (-ų) tikrinimą (tikrinimo data)	Tikrinant dokumentą nenustatyta jokių klaidų (2022-09-14 15:21:33)
Elektroninio dokumento nuorašo atspausdinimo data ir ją atspausdinęs darbuotojas	2022-09-14 15:21:33 atspausdino Aja Tumavičė

Paieškos nuoroda	-
Papildomi metaduomenys	-

VALSTYBĖS ĮMONĖ LIETUVOS AUTOMOBILIŲ KELIŲ DIREKCIJA

KELIŲ PROJEKTŲ KELIŲ SAUGUMO AUDITO VERTINIMO KOMISIJOS POSĖDŽIO PROTOKOLAS

2022 m. d. Nr. VK-

Valstybės įmonės Lietuvos automobilių kelių direkcijos (toliau – Kelių direkcija) Kelių projektų kelių saugumo audito vertinimo komisijos (toliau – vertinimo komisija) posėdis įvyko 2022 m. rugsėjo 26 d. 14:30 val., nuotoliniu būdu (per Teams platformą).

Vertinimo komisijos pirmininkė:	Kelių direkcijos Eismo saugos skyriaus projekto vadovė Indrė Žilakauskienė
Vertinimo komisijos sekretorė:	Kelių direkcijos Eismo saugos skyriaus projekto vadovė Gražina Macevičienė
Kiti vertinimo komisijos nariai:	Kelių direkcijos Eismo saugos skyriaus projekto vadovas Almantas Rainys Kelių direkcijos Transporto infrastruktūros planavimo skyriaus projekto vadovė Rasa Kižienė
Kiti posėdžio dalyviai:	VGTU APF Kelių tyrimo institutas Aja Tumavičė (auditorius) aja.tumavice@vilniustech.lt UAB „Plentprojektas“ Gytis Bžeskis (projektuotojas) gytis.bzeskis@plentprojektas.lt Kelių direkcijos Eismo saugos skyriaus vadovė Dovilė Krasauskaitė Kelių direkcijos Eismo saugos skyriaus saugaus eismo inžinierė Neringa Makaveckienė Kelių direkcijos Eismo saugos skyriaus saugaus eismo inžinierius Sigitas Tamkunas

DARBOTVARKĖ:

Tako Smiltynė-Nida ruožų nuo 0,010 iki 2,029 km, nuo 0,011 iki 1,829 km, nuo 31,249 iki 34,050 km, nuo 34,074 iki 34,217 km rekonstravimo techninio darbo projekto kelių saugumo audito rezultatų svarstymas (auditorius – VGTU APF Kelių tyrimo institutas, projektuotojas – UAB „Plentprojektas“).

SVARSTYTA.

Tako Smiltynė-Nida ruožų nuo 0,010 iki 2,029 km, nuo 0,011 iki 1,829 km, nuo 31,249 iki 34,050 km, nuo 34,074 iki 34,217 km rekonstravimo techninio darbo projekto kelių saugumo auditas.

NUTARTA:

1. Vertinimo komisija, išanalizavusi ir įvertinusi pateiktą informaciją apie nagrinėjamą objektą:
   1.1. iš dalies pritarė pastabai ir pasiūlymui Nr. 1. Siūlomi sprendiniai yra už statinio projekto ribų. Nutarta taką sklandžiai sujungti su perėjimu;
   1.2. iš dalies pritarė pastabai ir pasiūlymui Nr. 2. Ties susikitimu su pėsčiųjų ir dviračių takais statinti pėsčiųjų tako trajektoriją.
   1.3. nepritarė pastabai ir pasiūlymui Nr. 3. Siekiant saugoti Kuršių nerijos nacionalinio parko kraštovaizdį, vietoj apsauginių tvorelių projektuoti lėkštesnius šlaitus;
   1.4. iš dalies pritarė pastabai ir pasiūlymui Nr. 4. Siūlomi sprendiniai yra už statinio projekto ribų. Nutarta statinti tako trajektoriją. Patikslinti vertikalųjį ženklinimą;
   1.5. nepritarė pastabai ir pasiūlymui Nr. 5. Sprendinys už statinio projektavimo ribų;
   1.6. nepritarė pastabai ir pasiūlymui Nr. 6. Siekiant saugoti Kuršių nerijos nacionalinio parko kraštovaizdį sprendinius pritaikyti prie esamo paviršiaus. Papildomas apsaugos priemones (apsaugos tvoreles ar turėklus) derinti su Kuršių nerijos nacionalinio parko direkcija.
   1.7. pritarė pastabai ir pasiūlymui Nr. 7;
   1.8. nepritarė pastabai ir pasiūlymui Nr. 8. Išlaikyti sprendinių homogeniškumą ir vientisumą su ankstesniais tako ruožais. Numatomas bendras Eurovelo trasos žymėjimas.
   1.9. iš dalies pritarė pastabai ir pasiūlymui Nr. 9. Apšvietimą numatyti tik urbanizuotose teritorijose;
   1.10. nepritarė pastabai ir pasiūlymui Nr. 10. Išlaikyti sprendinių homogeniškumą ir vientisumą su ankstesniais tako ruožais;
   1.11. pritarė pastabai ir pasiūlymui Nr. 11;
   1.12. pritarė pastabai ir pasiūlymui Nr. 12;
   1.13. iš dalies pritarė pastabai ir pasiūlymui N. 13. Poilsio (atokvėpio) aikštelių vietas ir kiekį derinti su Kuršių nerijos nacionalinio parko direkcija;
2. Projektuotojui pataisyti techninį projektą pagal šio protokolo nutartis. Pataisytą kelio ruožo projektą pateikti Kelių direkcijos Eismo saugos skyriui (grazina.maceviciene@lakd.lt). Protokolo nutarime esant papildomai išlygai (pvz., nurodymai projektuotojui papildomai įvertinti situaciją ir pan.), kartu su pataisytu kelio ruožo projektu turi būti pateikti argumentuoti paaiškinimai dėl priimtų projektinių sprendinių.
3. Visus kelio ženklų įrengimo ir kelio ženklinimo projektinius sprendinius, po patvirtinimo, kad pataisyta pagal šio protokolo nutartis, siųsti derinti eos@lakd.lt.

Vertinimo komisijos pirmininkė Indrė Žilakauskienė

Vertinimo komisijos sekretorė Gražina Macevičienė


7/3/23, 9:15 AM
Signa Web
Signa Web
Sudaryti
Atidaryti
Pasirašyti
Registruoti
Išsaugoti
Dokumentas: KSA posėdžio protokolas (PDT Smiltynė-Nida IV ruožas)
Failas: KSA posėdžio_protokolas PDT Smiltynė-Nida IV
Turinys
Metaduomenys
Parašai
Tikrinimas (1)
Redaguoti
Peržiūrėti
PASIRAŠOMIEJI METADUOMENYS
El. dokumento turinį aprašantys metaduomenys
El. dokumento pavadinimas
Dokumento rūšis
Parašai
KSA posėdžio protokolas (PDT Smiltynė-Nida IV ruožas)
Sudarytojai
Statusas
Sudarytojas
Kodas
Adresas
Parašai
Juridinis asmuo
Valstybės įmonė Lietuvos automobilių kelių direkcija
188710638
J. Basanavičiaus g. 36, LT-03109 Vilnius, Lietuva
Dokumento registracijos
Registravimo data
Dokumento registracijos Nr.
Įmonės (įstaigos) kodas
Parašai
2022-11-14 11:59:49
VK-69
Dokumentą užregistravęs darbuotojas
NEPASIRAŠOMIEJI METADUOMENYS
© 2009-2022, UAB MitSoft: Mindaugo g. 23, LT-03214 Vilnius, Lietuva.
Iškilus techniniams nesklandumams rašykite signa-support@mitsoft.lt
https://signa.mitsoft.lt/signa-web/app/adoc
1/1

RE: Neringa 4 projektas

Gražina Macevičienė [grazina.maceviciene@lakd.lt]

You replied on 2023-07-03 12:09.

Sent: pr 2023-07-03 11:20
To: Gytis Bžeskis

Tvirtinu, kad Tako Smiltynė-Nida ruožų nuo 0,010 iki 2,029 km, nuo 0,011 iki 1,829 km, nuo 31,249 iki 34,050 km, nuo 34,074 iki 34,217 km rekonstravimo techninio darbo projekto sprendiniai pataisyti pagal Kelių saugumo audito posėdžio komisijos vertinimo 2022 m. lapkričio 14 d. protokolo VK-69 nutarimus:

From: Gražina Macevičienė
Sent: Tuesday, November 22, 2022 10:19 AM
To: Gytis Bžeskis <gytis.bzeskis@plentprojektas.lt>; 'Dominykas Šlekys' <dominykas.slekys@plentprojektas.lt>; Indrė Žilakauskienė <indre.zilakauskiene@lakd.lt>
Subject: RE: Neringa 4 projektas

Atsakymai, mėlynai:

1. Pataisyta;
2. Pataisyta;
3. Numatyt šlaitai 1:1,5 m. Buvo nutarta šlaitus lėkštinti. Ar čia daugiausia kiek galima „palėkštinti“ šlaitus?;

Šlaitai numatyti 1:2. Lėkštinant labiau būtų pažeisti didesni Natura 2000 buveinių (2180 Medžiais apaugusios pajūrio kopos) plotai, kurių negalime pažeisti daugiau kaip 1 %.;
Prašau šlaitų nuolydžius prašau nurodyti skersiniuose brėžiniuose;

4. Pataisyta;
5. Pastabai nepritarta;
6. Ar buvo derinti turėklai su parko direkcija? Prašau pridėti derinimą (ar nesuderinimą);

Buvo derinti, nepritarė. Šį „nederinimą“ pridėkite prie projekto.

Ats.: Dėl DT sprendinių ruožuose, kur didelis išilginis nuolydis ir poilsio aikštelių

Gražina Žemaitienė [grazina.zemaitiene@nerija.lt]

You forwarded this message on 2022-10-05 15:59.

Sent: tr 2022-10-05 15:41
To: 'Gytis Bžeskis'
Cc: ausra.feser@nerija.lt; 'Dominykas Šlekys'; 'Gražina Macevičienė'; 'Indrė Žilakauskienė'

Sveiki,
Atsiprašome, kad taip užtrukome su atsakymu. Tiesiog nebespėjame...
Dėl turėklų. Šiuo metu RC šitos atkarpos yra registruotos „Dviračių takas“. Todėl, manome, kad dviračių take turėklai būtų tik papildomas kliuvinys ir jei nėra būtinybės juos įrenginėti, tai siūlytume ir neprojektuoti.
Dėl aikštelių – pritariame jų įrengimui, tik jeigu jos įrenginėjamos miško žemėje, joms įrengti reikia urėdijos pritarimo.

Pagarbiai,
Gražina ŽEMAITIENĖ

Kuršių nerijos nacionalinio parko direkcija
Kraštovaizdžio apsaugos skyrius

Tel. 8 469 51224
Mob. Tel. +370 616 03300
El.p.: grazina.zemaitiene@nerija.lt
www.nerija.lrv.lt

Dokumentą elektroniniu parašu
pasirašė DARIUS,VAITKEVIČIUS
Data: 2023-06-29 10:24:49
Paskirtis: Suderinimas
Vieta:
UAB "Neringos vanduo"
Kontaktinė informacija:
tel.+370 685 46170

Žymėjimai:

- sklypų riba
- bendro pėsčiųjų - dviračių tako ašis (PK7+80.00)
- betoninis vejos bordiūras (1000x80x200)
- granitinis kelio bordiūras (1000x150x300)
- turėklas
- apsaugos nuo medžio šaknų geomembrana
- vertikaliosios linijos ir jų aukščiai
- kryptiniai taktiliniai indikatoriai
- įspėjamieji taktiliniai indikatoriai
- asfaltbetonio danga
- formuojami kelkraščiai panaudojant esamus smėlingus gruntus
- žvyro danga (0/32 fr.)
- šalinamas medis ir jo numeris
- kelio ženklai



Komplekso Nr. - Proj.etapas - Proj. dalies žymuo - Brėž.Nr.:	Lapas	Lapų
0543-RTDP-BD-01	7	7

Žymėjimai:



- sklypų riba
- statinio ašis
- betoninis vejos bordiūras (1000x80x200)
- granitinis kelio bordiūras (1000x150x300)
- apsaugos nuo medžio šaknų geomembrana
- turėklas
- vertikaliosios linijos ir jų aukščiai
- kryptiniai taktiliniai indikatoriai
- įspėjamieji taktiliniai indikatoriai
- asfaltbetonio danga
- pilkos spalvos asfaltbetonio danga
- formuojami kelkraščiai panaudojant esamus smėlingus gruntus
- žvyro danga (0/32 fr.)
- suoliukas
- šalinamas medis ir jo numeris



- kelio ženklai



- Naglių gamtinis rezervatas

Viešoji įstaiga „Plačiajuostis internetas“
PRITARTA 7 lapai
1. Prieš darbų pradžią, RAIN ryšio kabelio trasai nustatyti ir pažymėti, iškviesti įstaigos atstovą ne vėliau nei prieš 7 k.d. tel 8 5 2430881.
2. Darbus kabelio apsaugos zonoje vykdyti rankiniu būdu, dalyvaujant įstaigos atstovui.

VšĮ „Plačiajuostis internetas“ Vyriausiasis specialistas Vladimiras Babachinas

Vladimiras Babachinas
Digitally signed by Vladimiras Babachinas
Date: 2023.06.29 15:12:21 +03'00'

0	2023.07	Statybos leidimui, konkursui ir statybai			
Laida	Išleidimo data	Laidos statusas. Keitimo priežastis (jei taikoma)			
Atestato Nr.	UAB PLENTPROJEKTAS	Kompleksas: Pėsčiųjų ir dviračių tako Smiltynė-Nida ruožų nuo 0,010 iki 2,029 km, nuo 0,011 iki 1,829 km, nuo 31,249 iki 34,050 km, nuo 34,074 iki 34,217 km rekonstravimo techninis darbo projektas			
39334	PV	G. Bžeskis		Brėžinys: Dangų, eismo organizavimo, aukščių, suvestinis inžinerinių tinklų planas M 1:500	Laida 0
LT	Statytojas: AB Lietuvos automobilių kelių direkcija J. Basanavičiaus g. 36/2 LT-03109, Vilnius			Komplekso Nr. - Proj. etapas - Proj. dalies žymuo - Brėž. Nr.: 0543-RTDP-BD-01	Lapas 1 / Lapų 7

**NACIONALINĖS ŽEMĖS TARNYBOS
PRIE APLINKOS MINISTERIJOS
KLAIPĖDOS MIESTO IR NERINGOS SKYRIUS**

Lietuvos automobilių kelių direkcija, AB
J. Basanavičiaus g. 36, LT-03109 Vilnius

20 - - Nr. SUVA- -(8.53.E.)
Į 2023-07-28 Nr. GST-11574

DĖL SUTIKIMO TIESTI SUSISIEKIMO KOMUNIKACIJAS, INŽINERINIUS TINKLUS IR STATYTI JIEMS FUNKCIONUOTI BŪTINUS STATINIUS VALSTYBINĖJE ŽEMĖJE, KURIOJE NESUFORMUOTI ŽEMĖS SKLYPAI

Nacionalinės žemės tarnybos prie Aplinkos ministerijos Klaipėdos miesto ir Neringos skyrius, atsižvelgdamas į 2023-07-28 prašymą Nr. GST-11574, neprieštarauja dėl šių objektų tiesimo / statybos / rekonstravimo valstybinėje žemėje, kurioje nesuformuoti žemės sklypai:

Susisiekimo komunikacijų, inžinerinių tinklų ir jiems funkcionuoti būtinų statinių pavadinimas (-ai), rūšis (-ys)	nemotorizuotų transporto priemonių takas "Pėsčiųjų takas", nemotorizuotų transporto priemonių takas "Bendras pėsčiųjų - dviračių takas", nemotorizuotų transporto priemonių takas "Pėsčiųjų takas", nemotorizuotų transporto priemonių takas "Bendras pėčsiųjų - dviračių takas"
Žemės sklypo (-ų) kadastro Nr., adresas (-ai)**	
Pastato (-ų) unikalus Nr., adresas (-ai)**	4400-1860-4865; 4400-1860-4898 Neringos sav. teritorija
Objekto (-ų) pavadinimas(-ai)**	

** Nurodoma, kai planuojama tiesti susisiekimo komunikacijas, inžinerinius tinklus į konkretų žemės sklypą arba konkrečiam statiniui aptarnauti.

Šis sutikimas galioja tik pridedamame brėžinyje nurodytoms susisiekimo komunikacijoms, inžineriniams tinklams tiesti ir jiems funkcionuoti būtiniems statiniams statyti pridedamame brėžinyje pažymėtoje vietoje. Pridedamas brėžinys yra neatsiejama šio sutikimo dalis.

Sutikimas galioja 10 metų, skaičiuojant nuo sutikimo išdavimo datos. Sutikimo galiojimas baigiasi nesuėjus sutikime nurodytam 10-ies metų terminui, kai valstybinėje žemėje, kurioje pagal sutikimą suteikta teisė tiesti susisiekimo komunikacijas, suformuojamas žemės sklypas.

Susisiekimo komunikacijos, inžineriniai tinklai turi būti nutiesti ir jiems funkcionuoti būtini statiniai turi būti pradėti statyti per 3-us metus nuo sutikimo išdavimo datos. Nepradėjus tiesti susisiekimo komunikacijų, inžinerinių tinklų ir statyti jiems funkcionuoti būtinų statinių per 3-us metus, sutikimas nustoja galioti ir nustatyta tvarka turi būti gautas naujas sutikimas.

Biudžetinė įstaiga
Gedimino pr. 19
01103 Vilnius
http://www.nzt.lt

Duomenys kaupiami ir saugomi
Juridinių asmenų registre
Kodas 188704927

Danės g. 17, LT- 92117
Klaipėda, tel. 8 706 85 501, el.
p. klaipedos.miestas@nzt.lt

Pagal sutikimą nutiestos susisiekimo komunikacijos, sutikimo galiojimo laikotarpiu yra laikini statiniai ir Nekilnojamojo turto registre neregistruojami.

Susisiekimo komunikacijų, inžinerinių tinklų ir jiems funkcionuoti būtinų statinių nustatomos specialiųjų žemės naudojimo sąlygos teritorijos (teritorijų) dydis – 23951 kv. m. Specialiųjų žemės naudojimo sąlygų nustatymo nuostolių dydis apskaičiuojamas ir šie nuostoliai atlyginami Lietuvos Respublikos specialiųjų žemės naudojimo sąlygų įstatymo 13 straipsnio 1 dalyje nurodyta tvarka vadovaujantis šio įstatymo 13 straipsnio 4 dalimi.

Pagal sutikimą nutiestoms susisiekimo komunikacijoms, inžineriniams tinklams bei pastatytiems jiems funkcionuoti būtiniems statiniams eksploatuoti naujas žemės sklypas neformuojamas ir nenuomojamas ar neperleidžiamas nuosavybėn.

Pasibaigus išduoto sutikimo terminui, pagal sutikimą nutiestos susisiekimo komunikacijos, inžineriniai tinklai ir jiems funkcionuoti būtini statiniai turi būti nukelti jų savininko lėšomis, išskyrus atvejus, kai asmeniui išduotas naujas sutikimas arba kai nutiestoms susisiekimo komunikacijoms, inžineriniams tinklams ir pastatytiems jiems funkcionuoti būtiniems statiniams naudoti ir juos aptarnauti yra nustatytas servitutas.

Pasibaigus šio sutikimo terminui pagal sutikimą nutiestos susisiekimo komunikacijos, inžineriniai tinklai ar jiems funkcionuoti būtini statiniai per 20 darbo dienų turi būti nukelti ir valstybinė žemė sutvarkoma taip, kad ji būtų iki sutikimo išdavimo dienos buvusios būklės. Apie tai privaloma raštu per 5 darbo dienas po valstybinės žemės sutvarkymo informuoti Nacionalinės žemės tarnybos prie Aplinkos ministerijos Klaipėdos miesto ir Neringos skyrių.

PRIDEDAMA. 1 lapas.

Skyriaus vedėjas (-a)*

Svajūnas Mačiulskis, tel. 8 706 85504, el. p. svajunas.maciulskis@nzt.lt
112329101

*Duomenys apie įstaigos sudaryto elektroninio dokumento registravimą (registracijos data ir numeris) ir parašo rekvizitai nurodomi metaduomenyse.

2023-07-28 PRAŠYMO NR. GST-11574 IŠDUOTI SUTIKIMĄ TIESTI SUSISIEKIMO KOMUNIKACIJAS, INŽINERINIUS TINKLUS BEI STATYTI JIEMS FUNKCIONUOTI BŪTINUS STATINIUS VALSTYBINĖJE ŽEMĖJE, KURIOJE NESUFORMUOTI ŽEMĖS SKLYPAI, PRIEDAS
M1:25000
Sutartiniai žymėjimai
Sutikimo objektai (linijos)
Dujotiekio tinklai
Elektros tinklai
Gatvės
Kelias
Lietaus kanalizacijos tinklai
Nemotorizuotų transporto priemonių takai
Nuotekų tinklai
Pėsčiųjų takai
Ryšiai
Vandentiekio tinklai
Šilumos tiekimo tinklai
Kiti inžineriniai tinklai
Kitos susisiekimo komunikacijos
Sutikimo objektai (poligonai)
Dujotiekio tinklai
Elektros tinklai
Gatvės
Kelias
Lietaus kanalizacijos tinklai
Nemotorizuotų transporto priemonių takai
Nuotekų tinklai
Pėsčiųjų takai
Ryšiai
Vandentiekio tinklai
Šilumos tiekimo tinklai
Kiti inžineriniai tinklai
Kitos susisiekimo komunikacijos
Sutikimo objektai (taškai)
Dujotiekio tinklai
Elektros tinklai
Gatvės
Kelias
Lietaus kanalizacijos tinklai
Nemotorizuotų transporto priemonių takai
Nuotekų tinklai
Pėsčiųjų takai
Ryšiai
Vandentiekio tinklai
Šilumos tiekimo tinklai
Kiti inžineriniai tinklai
Kitos susisiekimo komunikacijos
Prašymo teikėjas
Lietuvos automobilių kelių direkcija, AB
Nacionalinės žemės tarnybos prie Aplinkos ministerijos padalinys, kuriam teikiamas prašymas
Nacionalinė žemės tarnyba prie Aplinkos ministerijos, Klaipėdos m. ir Neringos skyrius

Signa Web

Dokumentas: DĖL SUTIKIMO TIESTI SUSISIEKIMO KOMUNIKACIJAS, INŽINERINIUS TINKLUS IR STATYTI JIEMS

Turinys | **Metaduomenys** | Parašai | Tikrinimas

Redaguoti Peržiūrėti

PASIRAŠOMIEJI METADUOMENYS

El. dokumento turinį aprašantys metaduomenys

El. dokumento pavadinimas	Dokumento rūšis	Parašai
DĖL SUTIKIMO TIESTI SUSISIEKIMO KOMUNIKACIJAS, INŽINERINIUS TINKLUS IR STATYTI JIEMS FUNKCIONUOTI BŪTINUS STATINIUS VALSTYBINĖJE ŽEMĖJE, KURIOJE NESUFORMUOTI ŽEMĖS SKLYPAI	SUVA paslaugos rezultatas	

Sudarytojai

Statusas	Sudarytojas	Kodas	Adresas	Parašai
Juridinis asmuo	Nacionalinė žemės tarnyba	188704927	Gedimino pr. 19, LT-01103 Vilnius	

Dokumento sudarymas

Sudarymo data	Parašai
2023-07-31 10:11:58	

Adresatai

Statusas	Adresatas	Kodas	Adresas	Parašai
Juridinis asmuo	Lietuvos automobilių kelių direkcija, AB	188710638	J. Basanavičiaus g. 36, LT-03109 Vilnius	

Dokumento registracijos

Registravimo data	Dokumento registracijos Nr.	Įmonės (įstaigos) kodas	Parašai
2023-07-31 10:11:58	SUVA-11690-(8.53 E.)	188704927	

Dokumentą užregistravęs darbuotojas

Vardas ir pavardė	Pareigos	Struktūrinis padalinys
Saulenė Narkuvienė	Klaipėdos miesto ir Neringos skyriaus vedėja	Klaipėdos miesto ir Neringos skyrius

NEPASIRAŠOMIEJI METADUOMENYS

© 2009-2022, UAB MitSoft: Mindaugo g. 23, LT-03214 Vilnius, Lietuva.
Iškilus techniniams nesklandumams rašykite signa-support@mitsoft.lt

Gytis Bžeskis

From: Asta Barilienė [asta.bariliene@neringa.lt]
Sent: penktadienis 2023 m. liepa 14 14:49
To: 'Gytis Bžeskis'
Subject: RE: Neringa. Ketvirtas projektas

Laba diena.

Neringos savivaldybės administracijos Architektūros ir teritorijų planavimo skyrius peržiūrėjo Pėsčiųjų ir dviračių tako Smiltynė-Nida ruožų nuo 0,010 iki 2,029 km, nuo 0,011 iki 1,829 km, nuo 31,249 iki 34,050 km, nuo 34,074 iki 34,217 km rekonstravimo techninio darbo projekto sprendinius ir jam pastabų neturi. Projektas gali būti teikiamas ekspertizės atlikimui ir statybos leidimo gavimui.

Asta Barilienė
Neringos savivaldybės administracijos
Architektūros ir teritorijų planavimo
skyriaus vedėjo pavaduotoja
Tel. 8 469 52746, mob. 8 611 13439
El.p. asta.bariliene@neringa.lt

NERINGA
: legenda, kuri įkvepia

Pasirašyta kvalifikuotu elektroniniu parašu
VAIDAS EIČINAS
Data: 2023-07-20 12:40:44 GMT+3
Patvirtinta AB „Energijos skirstymo operatorius“
Registracijos Nr. P34244

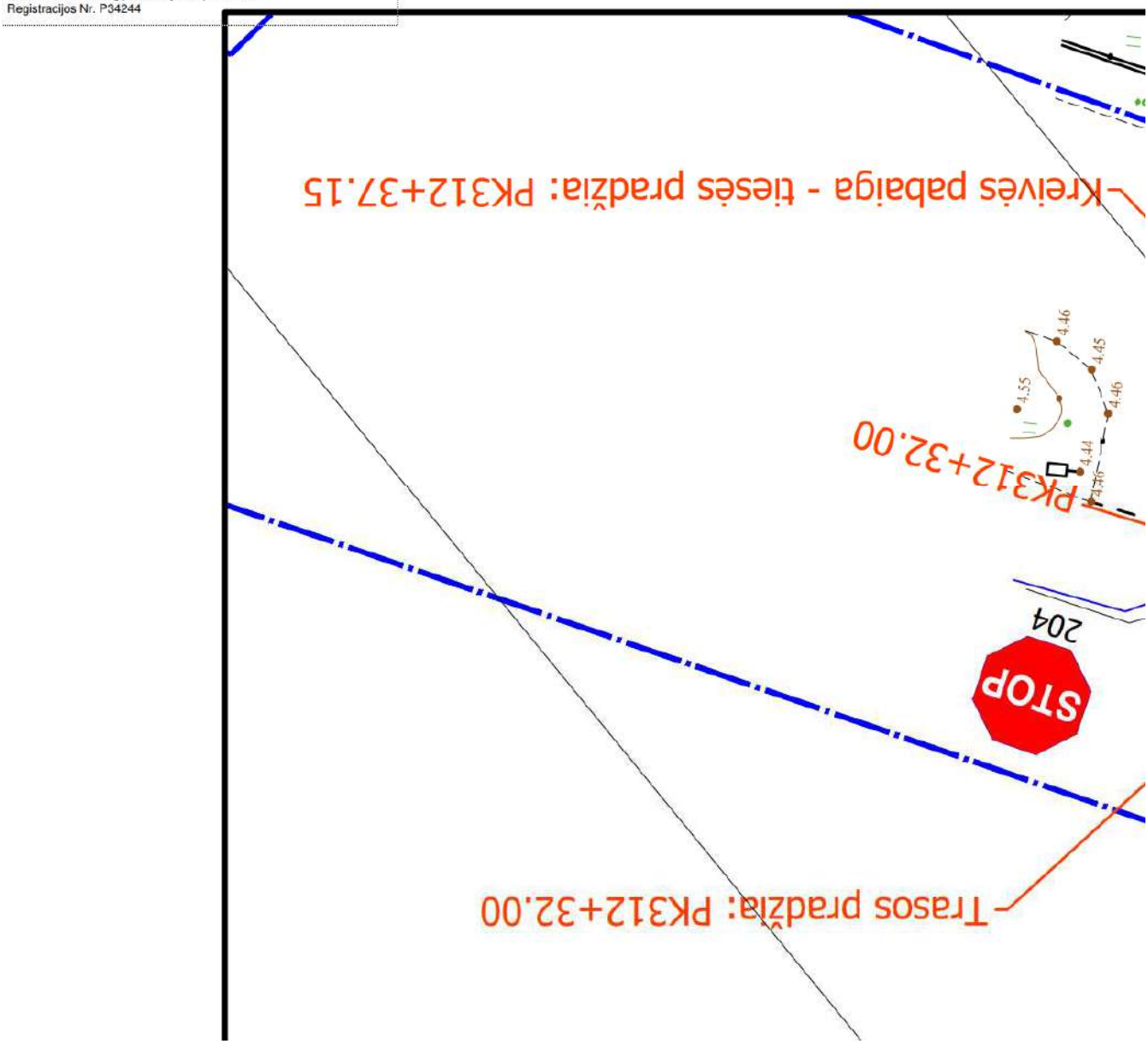

0543–RTDP–BD–PR	Lapas	Lapų	Laida
	229	230	O

Projekto derinimo suvestinė

Nr.	Sritys	Atsakingas asmuo	Data	Būsena	Pastabos	Failo pavadinimas
1.	Elektra	Vaidas Eičinas	2023-07-20	Pritarta	Pastabų dėl 35kV kabelinių linijų sankirtų neturiu	-

Registracijos Nr. P34244

Pasirašymo data 2023-07-20 12:39


SITUACIJOS SCHEMA M 1:30 000
BALTIJOS JŪRA
KURŠIŲ MARIOS
Kuršių nerijos nacionalinis parkas
PREILA
PERVALKA
JUODKRANTĖ
ALKSNYNĖ
SMILTYNĖ
KLAIPĖDA
0,010 km
3,029 km
4,217 km
5,232 km
15,567 km
2,956 km
2,104 km
SUTARTINIAI ŽYMĖJIMAI
Savivaldybių administracinės ribos
Projektuojamo pėsčiųjų-dviračių tako atkarpos*
1 projekto atkarpa
2 projekto atkarpa
3 projekto atkarpa
4 projekto atkarpa
Susisiekimo sistema
Valstybinės reikšmės krašto kelias
Valstybinės reikšmės rajoninis kelias
Vandens keliai, maršrutai
Vietinės reikšmės keliai ar gatvės
Eurovelo dviračių trasa
Saugomos teritorijos
Kuršių nerijos nacionalinis parkas
Rezervatai
Draustiniai
Geomorfologiniai gamtos paveldo objektai
Natura2000 buveinių apsaugai svarbios teritorijos
Natura2000 paukščių apsaugai svarbios teritorijos
Kultūros paveldas
Nekilnojamojo kultūros paveldo objektų teritorijos
Nekilnojamojo kultūros paveldo objektai
Nekilnojamojo kultūros paveldo objektų teritorijos apsaugos zonos
Žemėnauda
Vandenys
Užstatyta teritorija
Miškas
Kopos, smėlynai
*Projektuojamo pėsčiųjų-dviračių tako atkarpos:
- 1 projekto atkarpa - Pėsčiųjų ir dviračių tako Smiltynė–Nida ruožo nuo 2,104 iki 2,956 km rekonstravimo techninis darbo projektas ir projekto vykdymo priežiūra.
- 2 projekto atkarpa - Pėsčiųjų ir dviračių tako Smiltynė–Nida ruožo nuo 2,956 iki 15,567 km rekonstravimo techninis darbo projektas ir projekto vykdymo priežiūra.
- 3 projekto atkarpa - Pėsčiųjų ir dviračių tako Smiltynė–Nida ruožo nuo 15,576 iki 31,232 km rekonstravimo techninis darbo projektas ir projekto techninė priežiūra.
- 4 projekto atkarpa - Pėsčiųjų ir dviračių tako Smiltynė–Nida ruožu nuo 0,010 iki 2,029 km, nuo 0,011 iki 1,829 km, nuo 31,249 iki 34,050 km, nuo 34,074 iki 34,217 km rekonstravimo techninis darbo projektas ir projekto vykdymo priežiūra.
0 0,5 1 2 km
1 cm = 300 m

BRĖŽINIAI

0	2023-07		Statybos leidimui, konkursui ir statybai		
Laida	Išleidimo data		Laidos statusas. Keitimo priežastis (jei taikoma)		
KVAL. PATV. DOK. NR	UAB „Plentprojektas“		STATINIO PROJEKTO PAVADINIMAS Pėsčiųjų ir dviračių tako Smiltynė–Nida ruožų nuo 0,010 iki 2,029 km, nuo 0,011 iki 1,829 km, nuo 31,249 iki 34,050 km, nuo 34,074 iki 34,217 km rekonstravimo techninis darbo projektas		
39334	PV	G. Bžeskis	STATINIO NUMERIS IR PAVADINIMAS, DOKUMENTO PAVADINIMAS		Laida
			Brėžiniai		0
LT	STATYTOJAS (UŽSAKOVAS) AB Lietuvos automobilių kelių direkcija		DOKUMENTO ŽYMUO 0543-RTDP-BD-BR	Lapas 1	Lapų 15


Žymėjimai:
- Ašies riba
- statinio ašis
- betoninio vaiyo bordiūrinė (1000x300x200)
- betoninio vaiyo bordiūrinė (1000x300x200) su apsaugos nuo medžio šaknų įpynimosbarjeru
- vertikalaisiems ženklams ir jų stulpeliui
- ženklinimo linijos ir jų numeris
- ženklinimui taikliniai sidabrinio
- ženklinimo dangos
- pilkos spalvos asfaltbetonio dangos
- betonuojami kelkraščiai pamažėjant esamos smėlingos grunto
- Pylos dangos (0 52 0.)
- šalto ženklai
- Naglių pastatymo reservatas
- Esamos 10 kV KL
- Esamos 35kV KL
Gatvės sutvirtinto asfaltbetonio atraminiai sienų
Durpių sąvartynas
Jungiamasis sienelės Turinys dėvimamas su Kuršių nerijos nacionalinio parko direkcija. Naroulimas atliekamas iki Naglių rezervato pabaigos
454
Nr. 2023.03 Statybos leidimui, konkursui ir statybai
Eil.Nr. Pakeitimo data Eil.nr. pakeitimo pavadinimas (pas rangovus)
Rangovo, Nr.
UAB PLENTPROJEKTAS
Projektą ir dvivėžių takų šiuolinius Nida–raseinių nuo 0,010 iki 52,000 km ruožo nuo 51,240 iki 80,760 km, Nida–Pervalka 0,000 iki 51,240 km ruožo nuo 0,000 iki 51,240 km projektas
Keist. Rid. Skirtas Lap.
Dviračių, esamo organizavimo, eismo saugumo, saugumo ir inžinerinių tinklų planas
M 1:1000
1.7
AB Lietuvos automobilių kelių direkcija
Laisvės pr. 3, 06118 Vilnius
Projektuotojo kvalifikacijos pažymėjimo Nr. A.0112.0.0.0

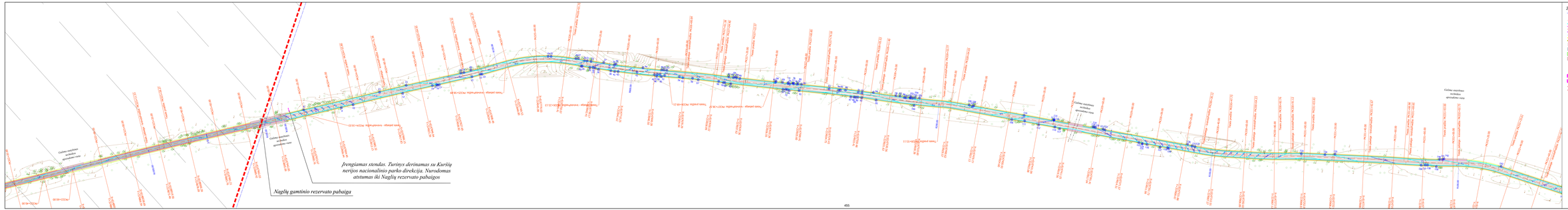
Žymėjimai:
- ašies riba
- tiesinio ašis
- betoninis vejos bordiūras (1000x300x200)
- betoninis vejos bordiūras (1000x300x200) 2 eilės
- sprunginis turo medžio takeliu, gerinamuoju sluoksniu
- vorkuduvenos linijos ir jų mikčiai
- pėsčiųjų takeliai asfaltbetonio dangos
- pėsčiųjų takeliai betoninė trinkelėmis
- asfaltbetonio dangos
- plikos apačios asfaltbetonio dangos
- formuojami kalkmėtinė pamatuojant esamos smulkiagos grunto
- Pylos dangos (0 ÷2 %)
- šalto žemkiai
- Naglių gamtinio rezervato
- Esamos 10 kV kl.
- Esamos TNV kl.
Įrengiamas stendas. Turinys derinamas su Kuršių nerijos nacionalinio parko direkcija. Naradomas atstumas iki Naglių rezervato pabaigos
Naglių gamtinio rezervato pabaiga
Galima statybinės technikos privažiavimo vieta
Galima statybinės technikos privažiavimo vieta
Galima statybinės technikos privažiavimo vieta

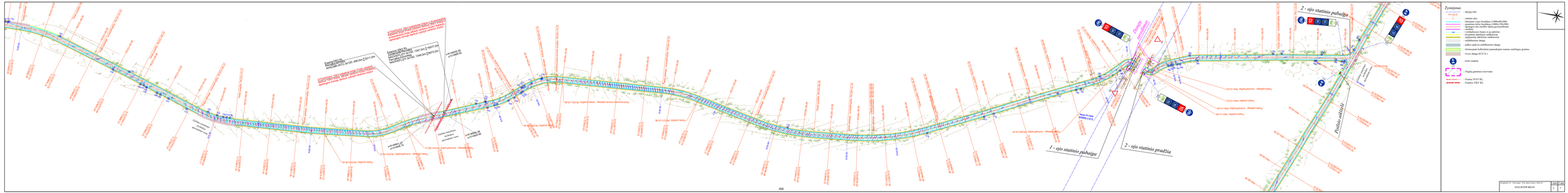
Esamas TR2+KL
MVP2000-4/57/1x70+70 - 400.0m=2.521.0m
Esamas TR2+KL
MVP2000-4/57/1x70+70 - 1341.2m=2.189/57.2m
MVP2000-4/57/1x70+70 - 1349.5m=2.085/3.0m
Esamas TR2+KL
MVP2000-4/57/1x70+70 - 1341.2m=2.189/57.2m
MVP2000-4/57/1x70+70 - 1349.5m=2.085/3.0m
1 - ojo statinio pakalga
2 - ojo statinio pradžia
2 - ojo statinio pakalga
Pavilio atkišiai
Žymėjimai:
- 4Lyn vlo
- statinio ašis
- betoninio vejos bordiūrinio (1000x300x200)
- betoninio vejos bordiūrinio (1000x300x200)
- sporgos nuo medžio šakų geometrinis brėžinys
- vertikalusis linijos ir aj sukirtis
- projektuojamų inžinerinių tinklų
- projektuojų šakilinkai sulkiavimas
- asfaltbetonio dangos
- plikos apelsos asfaltbetonio dangos
- formuojamo kalkmylinė pamatadejuot esamos smulkiagos granitas
- Fyro dangos (0/32 fr.)
- laiko ženklai
- Vagiu gamtinis reservatas
- Esamos 10 kV KL
- Esamos 35kV KL

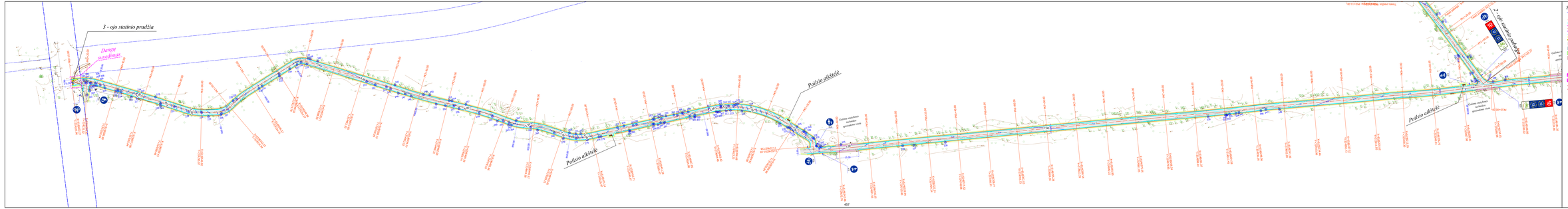

Žymėjimai:

- 45 kyv. vlo
- statinio ašis
- betoninio vajos bordiūrinio (1000x300x200) arba betoninio vajos bordiūrinio (1000x300x200)
- apsaugos nuo medžio šaknų įgeriamosios membranos
- vamzdynas
- vamzdynuose linijos ir jų nukrypi
- vamzdynuose linijos ir jų nukrypi
- spiglintoji tekūtinė radiavarsa
- asfaltbetonio dangos
- pilkos spalvos asfaltbetonio dangos
- formuojamo kalkmėlinė pamatuojant svarmo smulkiojo granito
- Ryto dangą (0.72 %.)
- šalto ženklai
- Vagiu gamtinis reservatas
- Esama 10 kV KL
- Esamos 35kV KL

Kvalifikacijos Nr. Pavadinimas Pirm. dalis Laidas Skaičius

0343-RTDP-0820-01

Laida: 1
Lapas: 1

Poilsio aikštelė

Poilsio aikštelė

3 - ojo statinio pabaiga

Sudėtinis kabelių atskyrimo vamzdis d110mm, L=6m

Atsargiai RAIN švieslaidinė kabelinė linija. Prieš vykdant darbus RAIN kabelį atskleisti rankiniu būdu. RAIN tinklo apsaugos zonoje darbus vykdyti rankiniu būdu (Plyvis 1-1)

3,5 m pločio žem. darbų komunikacija
SGN.36 aprašymas.dokm.1.1

Žymėjimai:

- 45 kyv. vlo
- statinio ašis
- betoninio vaiko bordiūrinis (100Wx30x200)
- betoninio vaiko bordiūrinis (100Wx30x200) nuvažiuojamas tarp medžio šaknų geotekstilinėmis
- vandentiekio linijos ir jų mūvėtiniai
- gatvės apšvietimo kabelinė linija
- spalvuotosios skaldinės sankasos
- asfaltbetonio dangos
- pilkos spalvos asfaltbetonio dangos
- šviesaspalvės kalkmėtinės pamatuojant esamus smulkiuoju grunto
- Pylos dangos (0/32 fr.)
- šulys šviesi
- Vagių gamtinis reservatas
- Esama 10 kV KL
- Esamos 1Sv kV KL
- sudėtinis kabelių apsaugos vamzdis d110mm

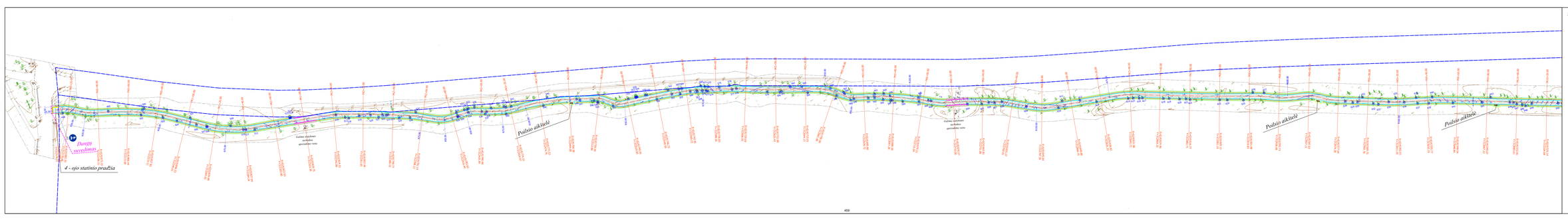

Žymėjimai:

- PK1+00.00
- – Ašies ribos
- – Standus pėsčiųjų ir dviračių takų ašis
- – Betoninis tvirtos bordiūrinės (1000x800x200) kelkraščio kalio bordiūrinės (1000x150x300) apribojimas
- – apsauginio tinklinio tvoros (aukštis 2,0 m) gynybinės tvoros
- – Kryptinės tekstolitinės stulpelinės atitvaros
- – Kryptinės tekstolitinės atitvaros (vienpusės)
- – antitriukšminės dangos
- – Ketvirtojoje kelkraščio pusėje esančios vietos sutvirtinimo
- – Ivyro dangos (0/32 fr.)
- – Informacinė stiedinė ir jo numeris
- – Kelio ženklai
- – Esamos 10 kV KL
- – Esamos 35kV KL

Projektinis Nr. 7/Projektas / Proj. objekt.numer / Ident.Nr.		Laida / Edition	
6543-RTDP-BD-01		4	1

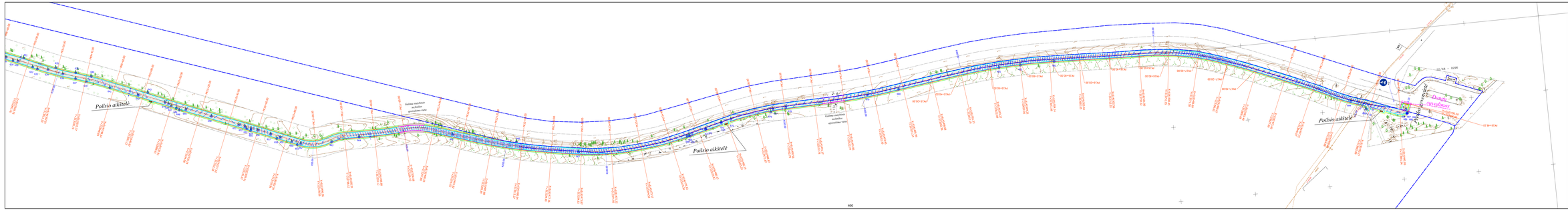
Poilsio aikštelė
Gulinė statybinės technikos stovėjimo vieta
Poilsio aikštelė
Gulinė statybinės technikos stovėjimo vieta
Poilsio aikštelė
Dviračių takas
Pėsčiųjų takas
Žymėjimai:
– ašiškos eilės
– Nemalo privažiaų. «Privačiu tiks» eilė
– Sektorinio vajos bordiūrinis (1000x800x200)
– Sektorinio kelio bordiūrinis (1000x150x300)
– dyrelius
– apsaugos nuo nuolžio šalinų gyvenvietėmis
– kryptinius takelinius sulkyrius
– kryptinius takelinius sulkyrius
– apšviestuosius takelinius stulkyrius
– šviečiamuosius dengus
– betoninį plokščių šviečiamuosius dengus
– betoninį plokščių šviečiamuosius dengus
– betoninį plokščių

3,5 m pločio tako dangos konstrukcija

Pervaka - Baltąja Jūra 3 atatinys PK 11+90 - 16+38,5, PK 17+10 - 20+45, 4 atatinys PK 11+10 - 18+30

Panaudojamas esamas gruntas

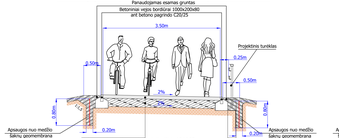

Asfalto pagrindo - dangos sluoksnis iš mišinio AC 16 PD	0.10
Skaldos pagrindas iš nesurišto mišinio 0/45 (E_{ir}≥120MPa)	0.25
Esamas F1 klasės gruntas	

3,5 m pločio tako dangos konstrukcija pakeičiant **VISĄ** F3 gruntą

Pervaka - Baltąja Jūra 2 atatinys PK 0+00 - 1+63,8 3 atatinys PK 8+80 - 10+80

Panaudojamas esamas gruntas

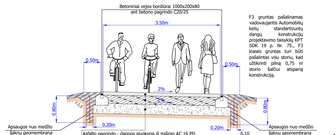

Asfalto pagrindo - dangos sluoksnis iš mišinio AC 16 PD	0.10
Skaldos pagrindas iš nesurišto mišinio 0/45 (E_{ir}≥120MPa)	0.25
Sačiuž nejautrių medžiagų sluoksnis E_{ir}≥80MPa	0.30
Esamas F1 klasės gruntas	

Tako dangos konstrukcija esant šlaitams

Preila - Baltąja Jūra PK11+00 - PK18+20;
Pervaka - Baltąja Jūra PK21+00 - 17+00

Panaudojamas esamas gruntas

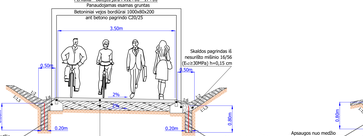

Asfalto pagrindo - dangos sluoksnis iš mišinio AC 16 PD	0.10
Skaldos pagrindas iš nesurišto mišinio 0/45 (E_{ir}≥120MPa)	0.25
Esamas F1 klasės gruntas E_{ir}≥30MPa	

3,5 m pločio tako dangos konstrukcija

Preila - Baltąja Jūra PK11+00 - PK18+20;
Pervaka - Baltąja Jūra PK21+00 - 17+00

Panaudojamas esamas gruntas

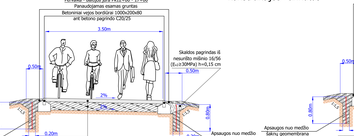

Asfalto pagrindo - dangos sluoksnis iš mišinio AC 16 PD	0.10
Skaldos pagrindas iš nesurišto mišinio 0/45 (E_{ir}≥120MPa)	0.25
Esamas F1 klasės gruntas E_{ir}≥30MPa	

I dangos konstrukcijos varinatas

3,5 m pločio tako dangos konstrukcija

Panaudojamas esamas gruntas

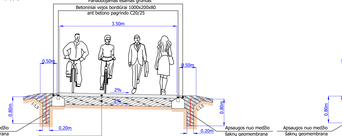

Asfalto pagrindo - dangos sluoksnis iš mišinio AC 16 PD	0.10
Skaldos pagrindas iš nesurišto mišinio 0/45 (E_{ir}≥120MPa)	0.25
Esamas F1 klasės gruntas E_{ir}≥30MPa	

2,5 m pločio tako dangos konstrukcija

Panaudojamas esamas gruntas

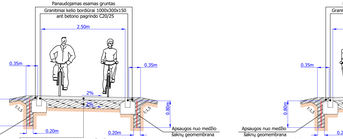

Asfalto pagrindo - dangos sluoksnis iš mišinio AC 16 PD	0.10
Skaldos pagrindas iš nesurišto mišinio 0/45 (E_{ir}≥120MPa)	0.25
Esamas F1 klasės gruntas E_{ir}≥30MPa	

2,5 m pločio tako dangos konstrukcija (II pūvis)

Panaudojamas esamas gruntas

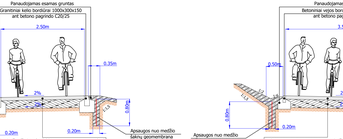

Asfalto pagrindo - dangos sluoksnis iš mišinio AC 16 PD	0.10
Skaldos pagrindas iš nesurišto mišinio 0/45 (E_{ir}≥120MPa)	0.25
Esamas F1 klasės gruntas E_{ir}≥30MPa	

Tako dangos konstrukcija esant šlaitams

Panaudojamas esamas gruntas

Asfalto pagrindo - dangos sluoksnis iš mišinio AC 16 PD	0.10
Skaldos pagrindas iš nesurišto mišinio 0/45 (E_{ir}≥120MPa)	0.25
Esamas F1 klasės gruntas E_{ir}≥30MPa	

3,5 m pločio tako dangos konstrukcija pakeičiant **VISĄ** F3 gruntą

Pervaka - Baltąja Jūra 2 atatinys PK 0+00 - 1+63,8 3 atatinys PK 8+80 - 10+80

Panaudojamas esamas gruntas

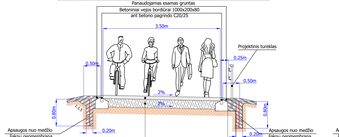

Asfalto pagrindo - dangos sluoksnis iš mišinio AC 16 PD	0.10
Hidraulinių rišiklių bei jonų mainus gerinančių priedų sustiprintų gruntų sluoksnis	0.30
Esamas F1 klasės gruntas	

3,5 m pločio tako dangos konstrukcija pakeičiant **VISĄ** F3 gruntą

Pervaka - Baltąja Jūra 2 atatinys PK 0+00 - 1+63,8 3 atatinys PK 8+80 - 10+80

Panaudojamas esamas gruntas

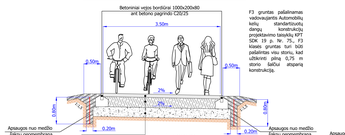

Asfalto pagrindo - dangos sluoksnis iš mišinio AC 16 PD	0.10
Hidraulinių rišiklių bei jonų mainus gerinančių priedų sustiprintų gruntų sluoksnis	0.30
Sačiuž nejautrių medžiagų sluoksnis E_{ir}≥80MPa	0.30
Esamas F1 klasės gruntas	

Tako dangos konstrukcija esant šlaitams

Preila - Baltąja Jūra PK11+00 - PK18+20;
Pervaka - Baltąja Jūra PK21+00 - 17+00

Panaudojamas esamas gruntas

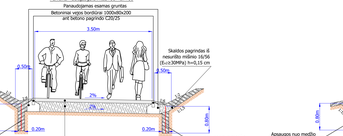

Asfalto pagrindo - dangos sluoksnis iš mišinio AC 16 PD	0.10
Hidraulinių rišiklių bei jonų mainus gerinančių priedų sustiprintų gruntų sluoksnis	0.30
Esamas F1 klasės gruntas E_{ir}≥80MPa	

3,5 m pločio tako dangos konstrukcija

Preila - Baltąja Jūra PK11+00 - PK18+20;
Pervaka - Baltąja Jūra PK21+00 - 17+00

Panaudojamas esamas gruntas

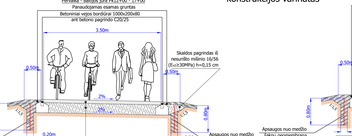

Asfalto pagrindo - dangos sluoksnis iš mišinio AC 16 PD	0.10
Hidraulinių rišiklių bei jonų mainus gerinančių priedų sustiprintų gruntų sluoksnis	0.30
Esamas F1 klasės gruntas	

II dangos konstrukcijos varinatas

3,5 m pločio tako dangos konstrukcija

Panaudojamas esamas gruntas

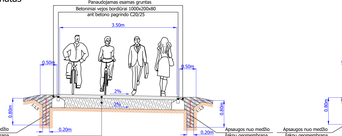

Asfalto pagrindo - dangos sluoksnis iš mišinio AC 16 PD	0.10
Hidraulinių rišiklių bei jonų mainus gerinančių priedų sustiprintų gruntų sluoksnis	0.30
Esamas F1 klasės gruntas	

2,5 m pločio tako dangos konstrukcija

Panaudojamas esamas gruntas

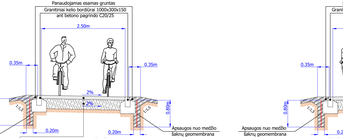

Asfalto pagrindo - dangos sluoksnis iš mišinio AC 16 PD	0.10
Hidraulinių rišiklių bei jonų mainus gerinančių priedų sustiprintų gruntų sluoksnis	0.30
Esamas F1 klasės gruntas	

2,5 m pločio tako dangos konstrukcija (II pūvis)

Panaudojamas esamas gruntas

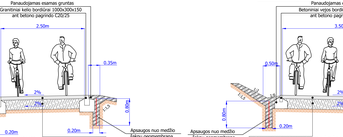

Asfalto pagrindo - dangos sluoksnis iš mišinio AC 16 PD	0.10
Skaldos pagrindas iš nesurišto mišinio 0/45 (E_{ir}≥120MPa)	0.25
Esamas F1 klasės gruntas E_{ir}≥30MPa	

Tako dangos konstrukcija esant šlaitams

Panaudojamas esamas gruntas

Asfalto pagrindo - dangos sluoksnis iš mišinio AC 16 PD	0.10
Skaldos pagrindas iš nesurišto mišinio 0/45 (E_{ir}≥120MPa)	0.25
Esamas F1 klasės gruntas E_{ir}≥30MPa	



Asfalto pagrindo - dangos sluoksnis iš mišinio AC 16 PD	0.10
Skaldos pagrindas iš nesurišto mišinio 0/45 (E_{ir}≥120MPa)	0.25
Esamas F1 klasės gruntas E_{ir}≥80MPa	

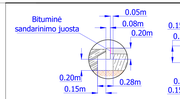

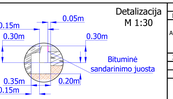

Detalizacija
M 1:30

0	2023.07	Statybos leidimas, koeksnosz ir statybai			
1 zuda	10 režimo data	Laidos statusas. Korimo priežastis (jei taikoma)			
Atestato Nr. 39334	PV	G. Bložės			

UAB PLENTPROJEKTAS

Projektuoja ir dvirateiu tako Smilgiuvi-Nida ruožų nuo 0,010 iki 2,029 km, nuo 0,011 iki 1,829 km, nuo 31,249 iki 34,050 km, nuo 34,074 iki 34,217 km rekonstravimo techninio darbo projektas

Antraštė: Skersinis profilis M 1:50

		0	
		Laida	

Transmisija: LT

AB Lietuvos automobilių kelių direkcija

J. Basanavičiaus g. 36/2 LT-03109, Vilnius

Projektinis Nr. / Proj. objekt. Nr. / Proiekt. Bez.l. Nr.: 0543-RTDP-BD-02

Lapas	Lapų
1	1

PROCEDŪRŲ DOKUMENTAI

Atgal į sąrašą

Informacinis pranešimas apie rengiamą Kretingos vidinės miškotvarkos projekto keitimą

2024 02 09

Visuomenė kviečiama susipažinti su baigiamu rengti VĮ Valstybinių miškų urėdijos patikėjimo teise valdomų Kretingos regioninio padalinio (iki 2015-04-01 Kuršių nerijos nacionalinio parko) administruojamų miškų vidinės miškotvarkos projekto keitimu, kuriuo vidinės miškotvarkos projekto sudedamąja dalimi siūloma priskirti pėsčiųjų ir dviračių tako „Smiltynė – Nida" 3 – 4 ruožų rekonstrukcijos techninio projekto sprendinius bei numatomos specialiosios ūkinės priemonės priešgaisrinės miškų ūkinei veiklai gerinti.

Projekto rengėjas – VĮ Valstybinių miškų urėdija, Pramonės pr. 11A, Kaunas, tel. 8-37 49222, el.p. info@vmu.lt.

Su keičiamo projekto sprendiniais nuo 2024 m. vasario 12 d. galima susipažinti VĮ Valstybinių miškų urėdijos interneto svetainėje vmu.lt/Veiklos sritys/Miškotvarka arba darbo dienomis iki 16 val. šiais adresais:

- VĮ Valstybinių miškų urėdijos Kretingos regioniniame padalinyje, Savanorių g. 27, Kretinga, tel. +370 686 39247, el.p. kretinga@vmu.lt;
- VĮ Valstybinių miškų urėdijos Kraštotvarkos skyriuje, Pramonės pr. 11A, Kaunas, tel. +370 619 86489, el.p. linas.juozaitis@vmu.lt.

Viešasis svarstymas. Keičiamo projekto viešas svarstymas įvyks 2024 m. vasario mėn. 27 d. 16 val. 00 min. Neringos savivaldybės salėje (Taikos g. 2, Neringa). Pastabas ir pasiūlymus galima teikti projekto rengėjui aukščiau nurodytais kontaktais iki viešo svarstymo ir jo metu.

Aiškinamasis raštas.

Panašūs įrašai

2024 02 09

Informacinis pranešimas apie rengiamą Kretingos vidinės miškotvarkos projekto keitimą

2023 12 01

Rengiamas Trakų regioninio padalinio vidinės miškotvarkos projekto keitimas

Iš teritorijos Nidoje pašalinti penki neteisėtai stovintys prekybiniai nameliai

Teritorijoje greta tako link Nidos centrinio paplūdimio baigti darbai, skirti penkiems čia neteisėtai stovėjusiems statiniams pašalinti.

Neringos savivaldybės nuotr.



Savivaldybės taryba spręs, kaip bus naudojama teritorija, kurioje stovėjo nameliai.

Šiuos darbus Neringos savivaldybės administracija atliko vadovaudamasi Klaipėdos apylinkės teismo sprendimu bei Statybos įstatymu, kuris numato, kad pastatytas statinys nugriaunamas, kai baigiasi laikinojo statinio naudojimo terminas.

Neringos savivaldybė primena, kad šie nameliai greta tako link centrinio Nidos paplūdimio, valstybinėje žemėje, neteisėtai stovėjo daugiau nei du dešimtmečius. Į asmenis, besinaudojančius nameliais, dėl reikalavimo juos nukelti Neringos savivaldybė kreipėsi 2015-aisiais metais, vėliau pakartotinai – 2019-aisiais.

Kodėl būtent dabar?

Kodėl būtent dabar Neringos savivaldybės administracija ėmėsi veiksmų namelius pašalinti, nulėmė siekis rasti teisinį pagrindą jiems likti – Savivaldybės pakartotinį reikalavimą statinį nukelti apskundė asmuo, prisistatantis vieno iš penkių namelių savininku. 2022-aisiais metais balandžio 7 d. įsigaliojo Klaipėdos apylinkės teismo sprendimas: Neringos savivaldybės priešieškinys tenkintas visiškai, o namelio savininkas įpareigotas nugriauti (nukelti) laikiną statinį – prekybos kioską, esantį Nidos-Smiltynės pl. 7B, ir sutvarkyti teritoriją per 1 mėnesį nuo teismo sprendimo įsiteisėjimo. Neįvykdžius šio įpareigojimo, tai leista padaryti Neringos savivaldybės administracijai savininkų lėšomis.

Ir vėliau buvo ieškoma būdų minimus kilnojamuosius statinius įteisinti, prašant Savivaldybės nesiimti aktyvių veiksmų – 2022 metų lapkričio mėnesį namelių valdytojai / naudotojai kreipėsi į Konstitucinį Teismą. Šis 2023 m. sausio 11 d. šį klausimą atsisakė nagrinėti.

Dėl namelių ateities Neringos savivaldybės administracijoje įvyko ne vienas susitikimas su juose veiklą vykdžiusiais atstovais – šie asmenys buvo informuoti apie tai, kad ruošiantis 2024-ųjų vasaros sezonui bus organizuojami namelių nukėlimo darbai, susitikimų metu apkalbėtos ir alternatyvios vietos veiklai teikti.

Prašymą stabdyti darbus teismas atmetė

Neradus teisinio pagrindo nameliams likti ir jų valdytojams / naudotojams neįgyvendinus prašymo šiuos kilnojamuosius statinius nukelti, šiuos darbus ėmėsi organizuoti Neringos savivaldybė, viešųjų pirkimų būdu parinkusi darbų rangovą.

Savivaldybės administracijai šių metų sausio mėnesio pabaigoje pradėjus įgyvendinti namelių nukėlimo / nugriovimo darbus, vienas iš namelio valdytojų / naudotojų kreipėsi į Klaipėdos apylinkės teismą dėl laikinųjų apsaugos priemonių taikymo, prašydamas laikinai uždrausti Neringos savivaldybės administracijai organizuoti ir vykdyti prekybos pastato, esančio Nidos-Smiltynės pl. 7E, griovimo darbus. Šis prašymas buvo atmestas.

Trys nameliai buvo nukelti ir bus saugomi tris mėnesius.

Kokia teritorijos ateitis?

Sprendimą, ar namelių vietoje galės atsirasti naujos prekybos ar paslaugų teikimo vietos, priims Neringos savivaldybės taryba.

Vienas namelis patenka į planuojamo Jūros terapijos centro teritoriją, kuriai šiandien yra rengiamas detalusis planas. Čia tokios paslaugos (iš kilnojamųjų statinių) teikimas nenumatytas.

Neringos savivaldybės mero Dariaus Jasaičio iniciatyva yra rengiamas sprendimo projektas dėl teritorijos kitoje tako, vedančio į Nidos centrinį paplūdimį, pusėje. Šiuo sprendimo projektu siūloma Neringos savivaldybės prekybos ar paslaugų teikimo viešose vietose sąrašą ir schemas papildyti paslaugų / prekybos teikimo vietomis aptariamoje teritorijoje.

Būtent Neringos savivaldybės taryba ir priims sprendimą, ar tokias vietas numatyti, kokiomis sąlygomis vietų nuomos aukcionas galėtų būti vykdomas. O galbūt priims sprendimą dėl kitokios teritorijos vizijos.

Parodos atidarymas Juodkrantėje

Vasario 9 d., penktadienį, 17 val. Liudviko Rėzos kultūros centre (L. Rėzos g. 8B) vyks ekologijos ir aplinkotyros mokslininko Arvydo Švagždžio fotografijų parodos „Šiapus iš anapus“ atidarymas.

Fotografijos turi atskleisti akimirkos žavesį – įsitikinęs fotografijų autorius Arvydas Švagždys.

Aktuali informacija

Visuomenė kviečiama susipažinti su baigiamu rengti VĮ Valstybinių miškų urėdijos patikėjimo teise valdomų Kretingos regioninio padalinio (iki 2015-04-01 Kuršių nerijos nacionalinio parko) administruojamų miškų vidinės miškotvarkos projekto keitimu, kuriuo vidinės miškotvarkos projekto sudedamąja dalimi siūloma priskirti pėsčiųjų ir dviračių tako „Smiltynė-Nida“ 3-4 ruožų rekonstrukcijos techninio projekto sprendinius bei numatomos specialiosios ūkinės priemonės priešgaisrinės miškų ūkinei veiklai gerinti.

Projekto rengėjas – VĮ Valstybinių miškų urėdija, Pramonės pr. 11A, Kaunas, tel. (8 37) 49 222, el. p. info@vmu.lt

Su keičiamo projekto sprendiniais nuo 2024 m. vasario 12 d. galima susipažinti VĮ Valstybinių miškų urėdijos interneto svetainėje vmu.lt/Veiklos sritys/Miškotvarka arba darbo dienomis iki 16 val. šiais adresais:

- VĮ Valstybinių miškų urėdijos Kretingos regioniniame padalinyje, Savanorių g. 27, Kretinga, tel. +370 686 39247, el. p. kretinga@vmu.lt;
- VĮ Valstybinių miškų urėdijos Kraštotvarkos skyriuje, Pramonės pr. 11A, Kaunas, tel. +370 619 86489, el. p. linas.juozaitis@vmu.lt

Viešasis svarstymas. Keičiamo projekto viešas svarstymas vyks 2024 m. vasario mėn. 27 d. 16 val. 00 min. Neringos savivaldybės salėje (Taikos g. 2, Neringa). Pastabas ir pasiūlymus galima teikti projekto rengėjui nurodytais kontaktais iki viešo svarstymo ir jo metu.

VĮ VALSTYBINIŲ MIŠKŲ URĖDIJOS PATIKĖJIMO TEISE VALDOMŲ KRETINGOS REGIONINIO PADALINIO ADMINISTRUOJAMŲ MIŠKŲ VIDINĖS MIŠKOTVARKOS PROJEKTO (IKI 2015-04-01 KURŠIŲ NERIJOS NACIONALINIO PARKO VALDOMŲ MIŠKŲ VIDINĖS MIŠKOTVARKOS PROJEKTO) KEITIMO

VIEŠOJO SVARTYMO PROTOKOLAS

2024 m. vasario 27 d., Neringa

Viešas posėdis įvyko 2024 m. vasario 27 d. 16.00 val. Neringos savivaldybės salėje (Taikos g. 2, Neringa).

DALYVAVO: viešo posėdžio dalyvių sąrašas pridedamas (*dalyvių sąrašas pridedamas*).

DARBOTVARKĖ:

Valstybės įmonės Valstybinių miškų urėdijos (toliau – VMU) patikėjimo teise valdomų Kretingos regioninio padalinio administruojamų miškų vidinės miškotvarkos projekto (iki 2015-04-01 Kuršių nerijos nacionalinio parko valdomų miškų vidinės miškotvarkos projekto) keitimo (toliau - Projektas) viešas pristatymas. Pranešėjas: laikinai einantis pareigas Kraštotvarkos skyriaus vadovas Linas Juozaitis.

Pasitarimas rengiamas vadovaujantis Vidinės miškotvarkos projektų rengimo taisyklių, patvirtintų LR aplinkos ministro 2006 m. rugsėjo 2 d. įsakymu Nr. D1-406 reikalavimais. Atsižvelgiant į tai, interneto tinklalapyje ir vietinėje spaudoje buvo paskelbta apie parengto Projekto viešo svarstymo vietą ir laiką.

SVARSTYTA:

Pranešėjas informavo, kad šiuo metu galiojantis Kuršių nerijos nacionalinio parko vidinės miškotvarkos projektas patvirtintas Lietuvos Respublikos aplinkos ministro 2013 m. liepos 19 d. įsakymu D1-553. Vadovaujantis Vyriausybės 2015 m. vasario 4 d. nutarimu Nr. 110, Kuršių nerijos nacionalinio parko miškai priskirti Kretingos miškų urėdijai, o po 3 metų reorganizavus valstybės įmonę, vadovaujantis Lietuvos Respublikos aplinkos ministro 2018 m. vasario 28 d. įsakymu Nr. D1-158, šį vidinės miškotvarkos projektą toliau įgyvendina VMU.

Pranešėjas informavo, kad vidinės miškotvarkos projekto keitimas vykdomas vadovaujantis Vidinės miškotvarkos projektų rengimo taisyklių, patvirtintų Lietuvos Respublikos aplinkos ministro 2006 m. rugsėjo 1 d. įsakymu Nr. D1-406, 40.8 punktu – planuojamas rekreacinių objektų įrengimas miškuose, siekiant juos pritaikyti visuomenės poreikiams. Vidinės miškotvarkos projekto keitimu siūloma projekto sudedamąja dalimi priskirti pėsčiųjų ir dviračių tako „Smiltynė – Nida“ rekonstrukcijos techninio projekto sprendinius bei numatyti specialiąsias ūkines priemones priešgaisrinei miškų apsaugai stiprinti.

Pranešėjas supažindino, kad šio vidinės miškotvarkos projekto keitimo tikslas – integruoti pėsčiųjų ir dviračių tako „Smiltynė-Nida“ techninius darbų projektus:

1. Pėsčiųjų ir dviračių tako “Smiltynė–Nida” ruožo nuo 15,576 iki 31,232 km rekonstravimo techninis darbo projektas (toliau - 3 ruožas);
2. Pėsčiųjų ir dviračių tako “Smiltynė–Nida” ruožų nuo 0,010 iki 2,029 km, nuo 0,011 iki 1,829 km, nuo 31,249 iki 34,050 km, nuo 34,074 iki 34,217 km rekonstravimo techninis darbo projektas (toliau - 4 ruožas).

Pranešėjas pabrėžė, kad Projekto tikslas yra integruoti tik pėsčiųjų ir dviračių tako „Smiltynė-Nida“ techninius darbų projektus ir nenagrinėja kitų Kuršių nerijos nacionalinio parko teritorijų.

NUTARTA:

Nutarta Projekto sudedamosiomis dalimis pripažinti techninių darbo projektų 3 ruožo ir 4 ruožo sprendinius.

Iki viešo Projekto svarstymo posėdžio, posėdžio metu ir po posėdžio iki 2024 m. vasario 27 d. jokių pastabų ir pasiūlymų gauta nebuvo.

Atsižvelgiant į aukščiau išdėstytą, tolimesnės Projekto derinimo ir tvirtinimo procedūros vykdomos vadovaujantis Vidinės miškotvarkos projektų rengimo taisyklių, patvirtintų Lietuvos Respublikos aplinkos ministro 2006 m. rugsėjo 1 d. įsakymu Nr. D1-406, nuostatomis.

Protokolą parengė:
VĮ Valstybinių miškų urėdijos
Miškotvarkos skyriaus vadovas Nerijus Pivoriūnas

VĮ VALSTYBINIŲ MIŠKŲ URĖDIJOS PATIKĖJIMO TEISE VALDOMŲ KRETINGOS REGIONINIO PADALINIO ADMINISTRUOJAMŲ MIŠKŲ VIDINĖS MIŠKOTVARKOS PROJEKTO (IKI 2015-04-01 KURŠIŲ NERIJOS NACIONALINIO PARKO VALDOMŲ MIŠKŲ VIDINĖS MIŠKOTVARKOS PROJEKTO) KEITIMO VIEŠOJO SVARSTYMO

DALYVIŲ SĄRAŠAS

2024-02-27
Taikos g. 2, Neringa

Eil. Nr.	Dalyvio vardas, pavardė, įstaiga/organizacija, tel./el. paštas	Parašas
1.	Naurius Leonkaitis, Neringos savivaldybė, 86866807, naurius.leonkaitis@neringa.lt	
2.	Justas Vaičaitis, Neringos savivaldybės administracija, +370 691 46857	
3.	Angelina Ivanova, Nidos KTC „Agila", tourism@visitneringa.lt	
4.	Viktorija Dirvelienė, Neringos sav. administracija viktorija.dirveliene@neringa.lt	
5.	Darius Jasaitis Neringos mer.	
6.	Darius Dapkus LAKD Projektų įvaldymo grupės Lenkimų vadovas	
7.	Tomas Zaleckis VĮ Valstybinių miškų urėdijos Kretingos RP vadovas	
8.	Algirdas Kuzmickas VĮ Valstybinių miškų urėdijos Kretingos RP Juodkrantės girių girininkas	
9.	MODESTAS BRUŽAS KURŠIŲ NERIJOS NACIONALINIO PARKO DIREKCIJA MODESTAS.BRUZAS@NERIJA.LT	
10.	KĘSTUTIS DIKŠAS VĮ. VMU KRETINGOS RP NIDOS GIRININKIJOS GIRININKAS	

11.	Natalija Mogučaja-Vainiūnienė, Neringos savivaldybės meco padėjėja, 868649818 natalija.mogucaja@neringa.lt	
12.	Sandra Vaišnoraitė, Neringos saviv. administracija, 861857892, sandra.vaisnoraite@neringa.lt	
13.	Robertas Stapaukus, Klaipėdos universitetas, 8647 81681. robertas.stapaukus@ku.lt	
14.	Linas Juozaitis, VMU Botanikos sk. l.e.p vadovas linas.juozaitis@vmu.lt, 861830574	
15.	Nerijus Pivoriūnas. VMU Botanikos skyriaus vadovas nerijus.pivoriunas@vmu.lt +37062083562	
16.		
17.		
18.		
19.		
20.		
21.		
22.		
23.		

Elektroninio dokumento nuorašas

KURŠIŲ NERIJOS NACIONALINIO PARKO DIREKCIJA

Biudžetinė įstaiga, Naglių g. 8, 93123 Neringa, tel. / faks. (8 469) 51 224, el. p. knnp@nerija.lt.
Duomenys kaupiami ir saugomi Juridinių asmenų registre, kodas 193064642, PVM mokėtojo kodas LT930646411

VĮ Valstybinių miškų urėdijai
El. p.: kauno.adm@vmu.lt

2023-02-23 Nr.
Į 2024-02-14 Nr. 9.12-S(E)-77-S-3427

DĖL KURŠIŲ NERIJOS NACIONALINIO PARKO VIDINĖS MIŠKOTVARKOS PROJEKTO KEITIMO IŠVADOS

Kuršių nerijos nacionalinio parko direkcija (toliau – Direkcija) išnagrinėjo VĮ Valstybinių miškų urėdijos patikėjimo teise valdomų Kretingos regioninio padalinio administruojamų miškų vidinės miškotvarkos projekto (iki 2015-04-01 Kuršių nerijos nacionalinio parko valdomų miškų vidinės miškotvarkos projekto) (toliau – Miškotvarkos projektas) keitimo projektą.

Direkcija pritaria Miškotvarkos projekto keitimo projektui su pastaba: 2 dalyje „Projektuojama rekreacinė infrastruktūra“ esančioje 3 lentelėje nurodyti Naglių gamtiniame rezervate iškertamą likvidinį medienos tūrį (kaip tai padaryta 2 lentelėje), nes kirtimai projektuojami Juodkrantės g-jos 89, 91 ir 93 miško kvartaluose patenkančiuose į rezervatą.

Direktorė Lina Dikšaitė

M. Bružas, tel. +370 656 34 982, el. paštas modestas.bruzas@nerija.lt

DETALŪS METADUOMENYS	
Dokumento sudarytojas (-ai)	Kuršių nerijos nacionalinio parko direkcija
Dokumento pavadinimas (antraštė)	DĖL KURŠIŲ NERIJOS NACIONALINIO PARKO VIDINĖS MIŠKOTVARKOS PROJEKTO KEITIMO IŠVADOS
Dokumento registracijos data ir numeris	2024-02-23 Nr. S1-104
Dokumento gavimo data ir dokumento gavimo registracijos numeris	2024-02-23 Nr. -G-2181
Dokumento adresatas (-ai)	Valstybės įmonė Valstybinių miškų urėdija
Dokumento specifikacijos identifikavimo žymuo	ADOC-V1.0
Parašo paskirtis	Suderinimas
Parašą sukūrusio asmens vardas, pavardė ir pareigos	Dalia Juškevičienė Biologinės įvairovės skyriaus vedėjas
Parašo sukūrimo data ir laikas	2024-02-23 08:47
Parašo formatas	Ilgalaikio galiojimo (XAdES-XL)
Laiko žymoje nurodytas laikas	2024-02-24 00:32
Informacija apie sertifikavimo paslaugų teikėją	EID-SK 2016
Sertifikato galiojimo laikas	2022-11-22 19:19 - 2027-11-21 23:59
Parašo paskirtis	Pasirašymas
Parašą sukūrusio asmens vardas, pavardė ir pareigos	Lina Dikšaitė Direktorius
Parašo sukūrimo data ir laikas	2024-02-23 09:26
Parašo formatas	Ilgalaikio galiojimo (XAdES-XL)
Laiko žymoje nurodytas laikas	2024-02-23 09:27
Informacija apie sertifikavimo paslaugų teikėją	EID-SK 2016
Sertifikato galiojimo laikas	2019-09-30 18:57 - 2024-09-28 23:59
Parašo paskirtis	Registravimas
Parašą sukūrusio asmens vardas, pavardė ir pareigos	DBSIS
Parašo sukūrimo data ir laikas	2024-02-23 09:28
Parašo formatas	Ilgalaikio galiojimo (XAdES-XL)
Laiko žymoje nurodytas laikas	2024-02-24 00:32
Informacija apie sertifikavimo paslaugų teikėją	RCSC IssuingCA
Sertifikato galiojimo laikas	2022-05-19 16:48 - 2025-05-18 16:48
Parašo paskirtis	Gauto dokumento registravimas
Parašą sukūrusio asmens vardas, pavardė ir pareigos	Valstybės įmonė Valstybinių miškų urėdija -
Parašo sukūrimo data ir laikas	2024-02-23 10:16
Parašo formatas	Ilgalaikio galiojimo (XAdES-XL)
Laiko žymoje nurodytas laikas	2024-02-23 10:16
Informacija apie sertifikavimo paslaugų teikėją	RCSC IssuingCA-2
Sertifikato galiojimo laikas	2023-05-23 17:18 - 2026-05-22 17:18
Informacija apie būdus, naudotus metaduomenų vientisumui užtikrinti	-
Pagrindinio dokumento priedų skaičius	0
Pagrindinio dokumento pridedamų dokumentų skaičius	0
Programinės įrangos, kuria naudojantis sudarytas elektroninis dokumentas, pavadinimas	DBSIS, versija 3.5.75.8.1
Informacija apie elektroninio dokumento ir elektroninio (-ių) parašo (-ų) tikrinimą (tikrinimo data)	Tikrinant dokumentą nenustatyta jokių klaidų (2024-02-26)
Elektroninio dokumento nuorašo atspausdinimo data ir ją atspausdinęs darbuotojas	2024-02-26 nuorašą suformavo Linas Juozaitis
Paieškos nuoroda	-

Papildomi metaduomenys	-

VALSTYBINĖS MIŠKŲ TARNYBOS DIREKTORIUS

ĮSAKYMAS
DĖL VĮ VALSTYBINIŲ MIŠKŲ URĖDIJOS PATIKĖJIMO TEISE VALDOMŲ KRETINGOS REGIONINIO PADALINIO ADMINISTRUOJAMŲ MIŠKŲ VIDINĖS MIŠKOTVARKOS PROJEKTŲ KEITIMO PATVIRTINIMO

2024 m. vasario d. Nr. -24-V
Kaunas

Vadovaudamasi Lietuvos Respublikos miškų įstatymo 14 straipsnio 3 dalimi ir Vidinės miškotvarkos projektų rengimo taisyklių, patvirtintų Lietuvos Respublikos aplinkos ministro 2006 m. rugsėjo 1 d. įsakymu Nr. D1-406 „Dėl Miškų tvarkymo schemų ir Vidinės miškotvarkos projektų rengimo taisyklių patvirtinimo“, 42 - 44 punktais:

1. T v i r t i n u VĮ Valstybinių miškų urėdijos patikėjimo teise valdomų Kretingos regioninio padalinio administruojamų miškų vidinės miškotvarkos projektų keitimą.

2. N u r o d a u :

2.1. vidinės miškotvarkos projektų keitimą paskelbti Valstybinės miškų tarnybos interneto svetainėje;

2.2. patvirtintą vidinės miškotvarkos projektų keitimą registruoti Valstybinės miškų tarnybos Vidinės miškotvarkos projektų registre.

3. VĮ Valstybinių miškų urėdijos patikėjimo teise valdomų Kretingos regioninio padalinio administruojamų miškų vidinės miškotvarkos projektų keitimas saugomas Valstybinės miškų tarnybos archyve Pramonės pr. 11A, Kaunas.

Direktorius Saulius Vasiliauskas

Įsakymo kopiją įteikti:
S. Kuksėnienei, D. Vižlenskui, R. Laucevičiui

DETALŪS METADUOMENYS	
Dokumento sudarytojas (-ai)	Valstybinė miškų tarnyba 302471705, Pramonės pr. 11A, LT-51327 Kaunas
Dokumento pavadinimas (antraštė)	DĖL VĮ VALSTYBINIŲ MIŠKŲ URĖDIJOS PATIKĖJIMO TEISE VALDOMŲ KRETINGOS REGIONINIO PADALINIO ADMINISTRUOJAMŲ MIŠKŲ VIDINĖS MIŠKOTVARKOS PROJEKTŲ KEITIMO PATVIRTINIMO
Dokumento registracijos data ir numeris	2024-02-29 Nr. V-80
Dokumento gavimo data ir dokumento gavimo registracijos numeris	–
Dokumento specifikacijos identifikavimo žymuo	ADOC-V1.0
Parašo paskirtis	Pasirašymas
Parašą sukūrusio asmens vardas, pavardė ir pareigos	Saulius Vasiliauskas, Direktorius
Sertifikatas išduotas	SAULIUS VASILIAUSKAS, Valstybinė miškų tarnyba LT
Parašo sukūrimo data ir laikas	2024-02-28 17:19:45 (GMT+02:00)
Parašo formatas	XAdES-T
Laiko žymoje nurodytas laikas	2024-02-28 17:19:52 (GMT+02:00)
Informacija apie sertifikavimo paslaugų teikėją	ADIC CA ECC, Asmens dokumentu israsymo centras prie LR VRM LT
Sertifikato galiojimo laikas	2023-08-02 10:00:09 – 2027-08-01 10:00:09
Informacija apie būdus, naudotus metaduomenų vientisumui užtikrinti	"Registravimas" paskirties metaduomenų vientisumas užtikrintas naudojant "RCSC IssuingCA, VI Registru centras - i.k. 124110246 LT" išduotą sertifikatą "DBSIS, Informatikos ir ryšių departamentas prie Lietuvos Respublikos vidaus reikalų ministerijos, į.k.188774822 LT", sertifikatas galioja nuo 2022-05-19 16:48:06 iki 2025-05-18 16:48:06
Pagrindinio dokumento priedų skaičius	–
Pagrindinio dokumento pridedamų dokumentų skaičius	–
Pridedamo dokumento sudarytojas (-ai)	–
Pridedamo dokumento pavadinimas (antraštė)	–
Pridedamo dokumento registracijos data ir numeris	–
Programinės įrangos, kuria naudojantis sudarytas elektroninis dokumentas, pavadinimas	DBSIS, versija 3.5.75.8.1
Informacija apie elektroninio dokumento ir elektroninio (-ių) parašo (-ų) tikrinimą (tikrinimo data)	Atitinka specifikacijos keliamus reikalavimus. Visi dokumente esantys elektroniniai parašai galioja (2024-02-29 07:53:45)
Paieškos nuoroda	–
Papildomi metaduomenys	Nuorašą suformavo 2024-02-29 07:53:46 DBSIS